福岡県　農業用ため池位置図　ＩＮＤＥＸ

40100
北九州市

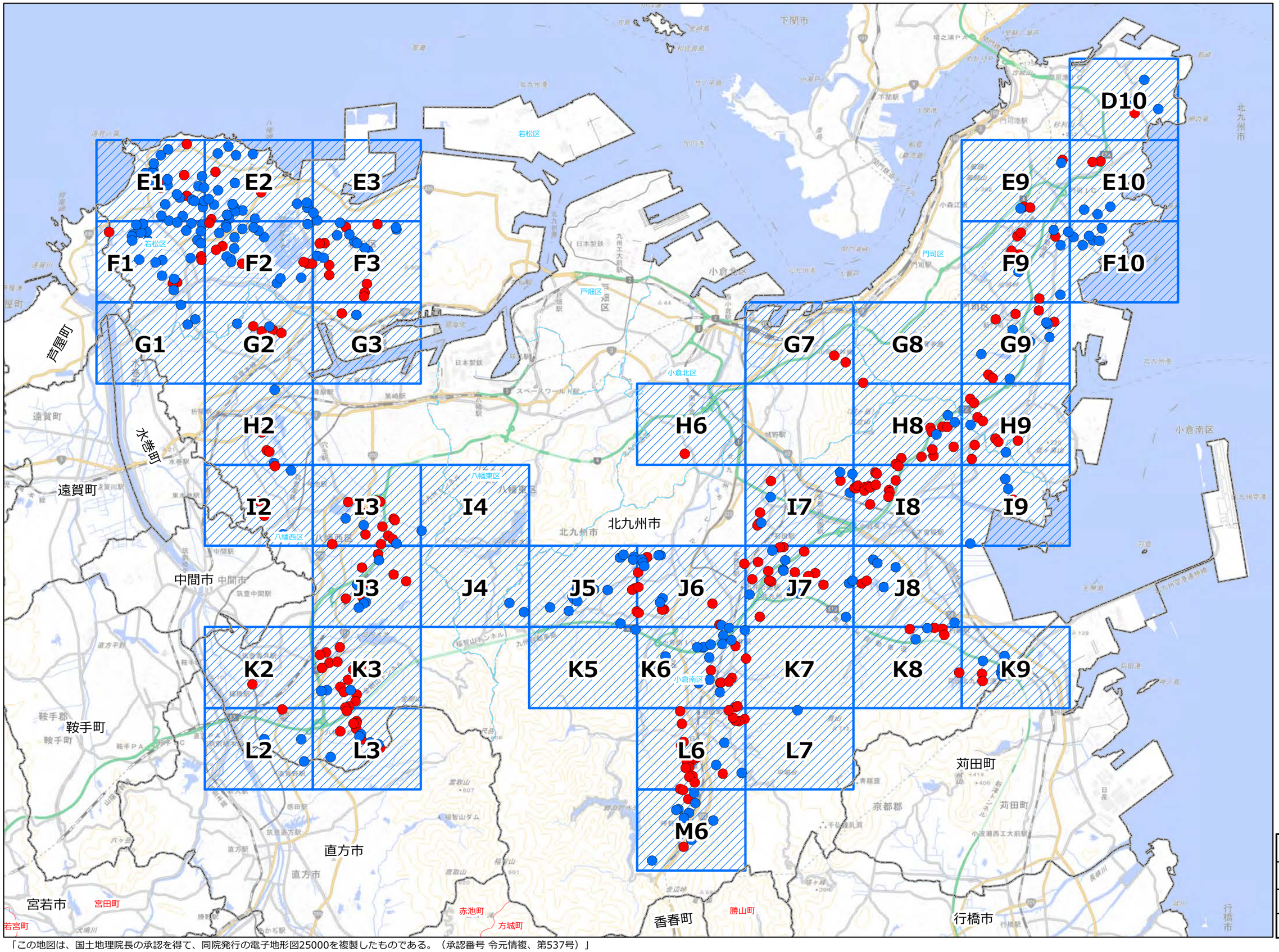

図　郭　数	45
農業用ため池数	460
防災重点農業用	219
その他農業用	241

「この地図は、国土地理院長の承認を得て、同院発行の電子地形図25000を複製したものである。（承認番号 令元情複、第537号）」

福岡県 農業用ため池 位置図

N

- 防災重点農業用ため池
- その他農業用ため池
- 行政界

北九州市 D10

1:10,000

NO	コード番号	名称	総貯水量（千m3）	堤 高（m）	堤頂長（m）
(1)	401000009	打越池	3.1	4.8	23.0
(2)	401000008	黒畑池	0.3	2.6	33.0
(3)	401000010	金山池	0.1	2.6	20.5
(4)	401010066	奥畑池	0.8	5.7	34.3

令和3年3月

水土里ネット福岡作成

「この地図は、国土地理院長の承認を得て、同院発行の電子地形図25000を複製したものである。（承認番号 令元情複、第537号）」

0 125 250 500 m

【連絡先】

北九州市　農林課　TEL：093-582-2078

福岡県 農業用ため池 位置図

N

- 防災重点農業用ため池
- その他農業用ため池
- 行政界

北九州市 E1

1:10,000

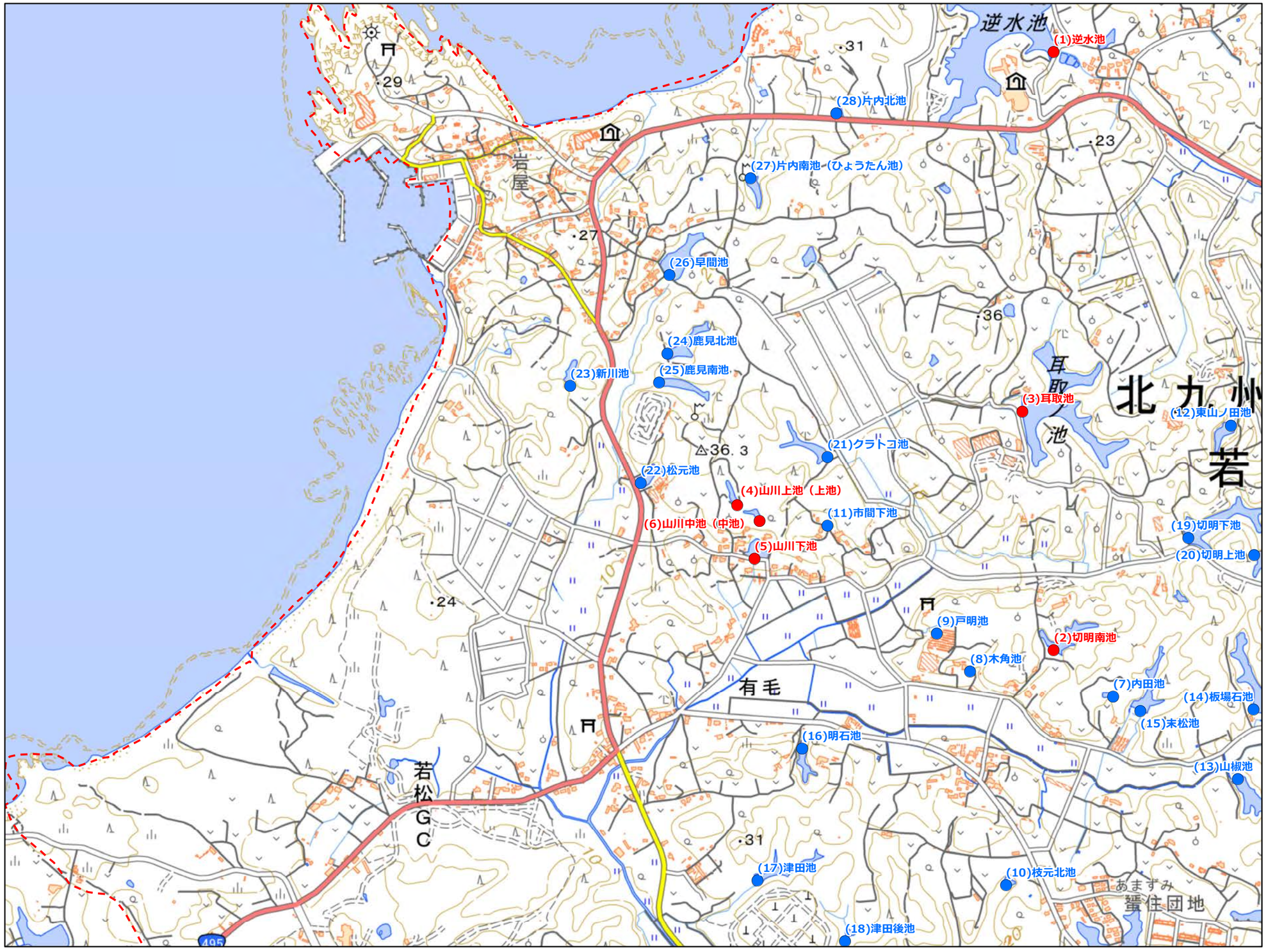

NO	コード番号	名称	総貯水量（千m3）	堤 高（m）	堤頂長（m）
(1)	401030065	逆水池	59.0	5.8	58.0
(2)	401030102	切明南池	2.6	5.6	53.6
(3)	401030112	耳取池	43.0	6.1	120.8
(4)	401030116	山川上池（上池）	0.7	2.5	21.5
(5)	401030117	山川下池	1.4	3.1	61.5
(6)	401030118	山川中池（中池）	1.1	3.7	24.5
(7)	401000018	内田池	0.4	1.8	19.0
(8)	401000019	木角池	0.1	1.5	20.0
(9)	401000020	戸明池	0.1	2.4	19.5
(10)	401000021	枝元北池	0.1	2.4	14.3
(11)	401000022	市間下池	0.1	1.3	11.1
(12)	401030064	東山ノ田池	0.4	1.3	25.3
(13)	401030096	山椒池	5.1	5.2	50.5
(14)	401030099	板場石池	10.0	6.1	51.5
(15)	401030101	末松池	4.1	4.4	52.5
(16)	401030105	明石池	0.4	3.7	23.0
(17)	401030106	津田池	4.5	4.9	30.6
(18)	401030107	津田後池	3.0	5.4	23.2
(19)	401030110	切明下池	12.5	6.4	44.7
(20)	401030111	切明上池	2.5	5.8	27.3
(21)	401030115	クラトコ池	10.0	5.2	43.5
(22)	401030119	松元池	3.0	5.0	32.0
(23)	401030120	新川池	0.4	3.0	22.6
(24)	401030121	鹿見北池	2.1	4.1	33.5
(25)	401030122	鹿見南池	4.0	5.4	30.0
(26)	401030123	早間池	7.2	4.5	69.0
(27)	401030124	片内南池（ひょうたん池）	1.4	3.6	35.0
(28)	401030125	片内北池	0.1	1.6	30.0

令和3年3月 水土里ネット福岡作成

「この地図は、国土地理院長の承認を得て、同院発行の電子地形図25000を複製したものである。（承認番号 令元情複、第537号）」

0 125 250 500 m

【連絡先】

北九州市 農林課 TEL：093-582-2078

福岡県 農業用ため池 位置図

N

防災重点農業用ため池
その他農業用ため池
行政界

北九州市 E10

1:10,000

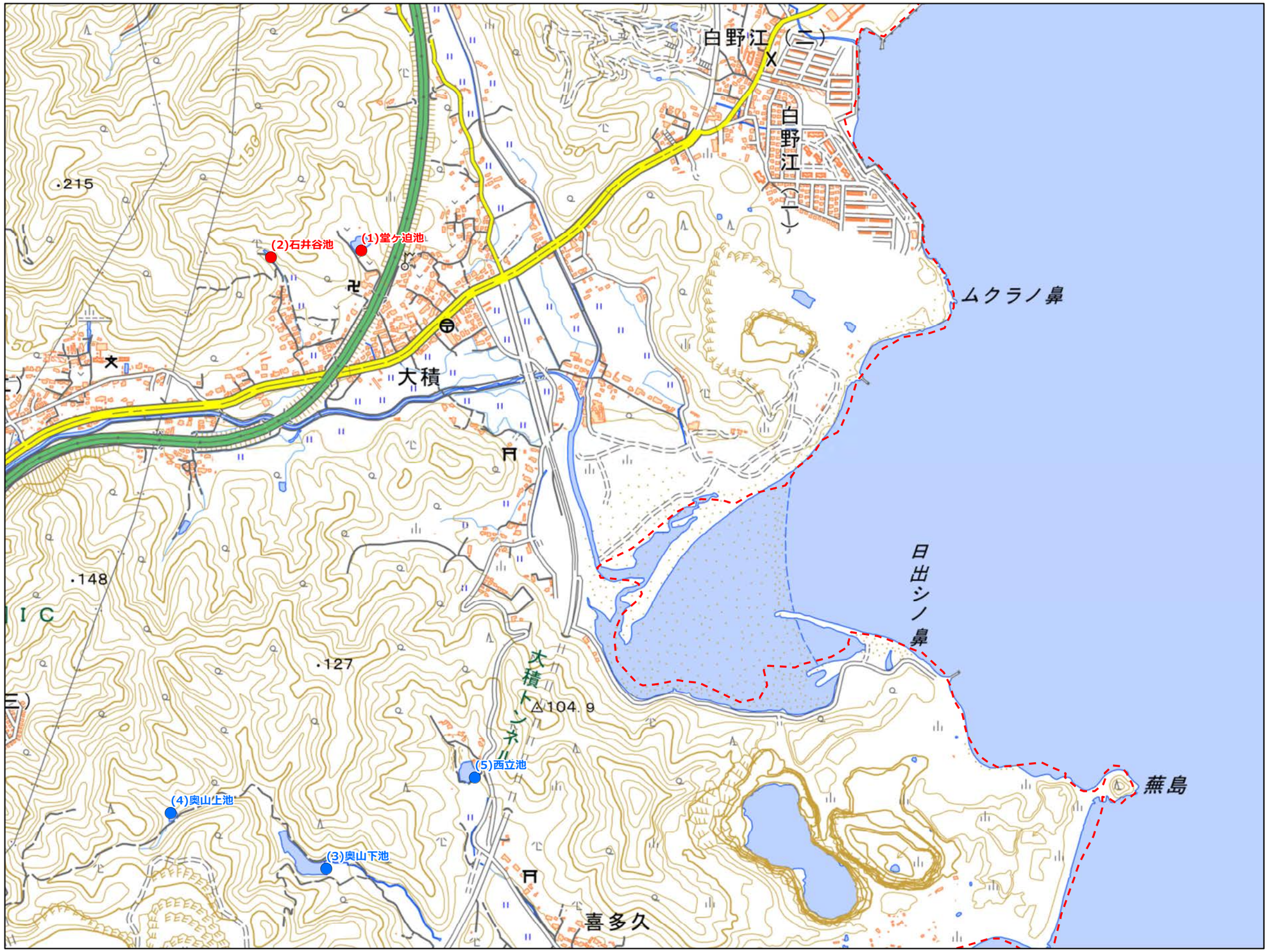

NO	コード番号	名称	総貯水量（千m3）	堤 高（m）	堤頂長（m）
(1)	401000007	堂ケ迫池	1.9	4.1	51.0
(2)	401010053	石井谷池	0.5	4.0	18.1
(3)	401010060	奥山下池	17.0	8.5	32.0
(4)	401010061	奥山上池	2.0	4.6	19.0
(5)	401010062	西立池	2.0	3.7	55.3

令和3年3月 水土里ネット福岡作成

「この地図は、国土地理院長の承認を得て、同院発行の電子地形図25000を複製したものである。（承認番号 令元情複、第537号）」

0 125 250 500 m

【連絡先】

北九州市 農林課 TEL：093-582-2078

福岡県 農業用ため池 位置図

N

- 防災重点農業用ため池
- その他農業用ため池
- 行政界

北九州市 E2

1:10,000

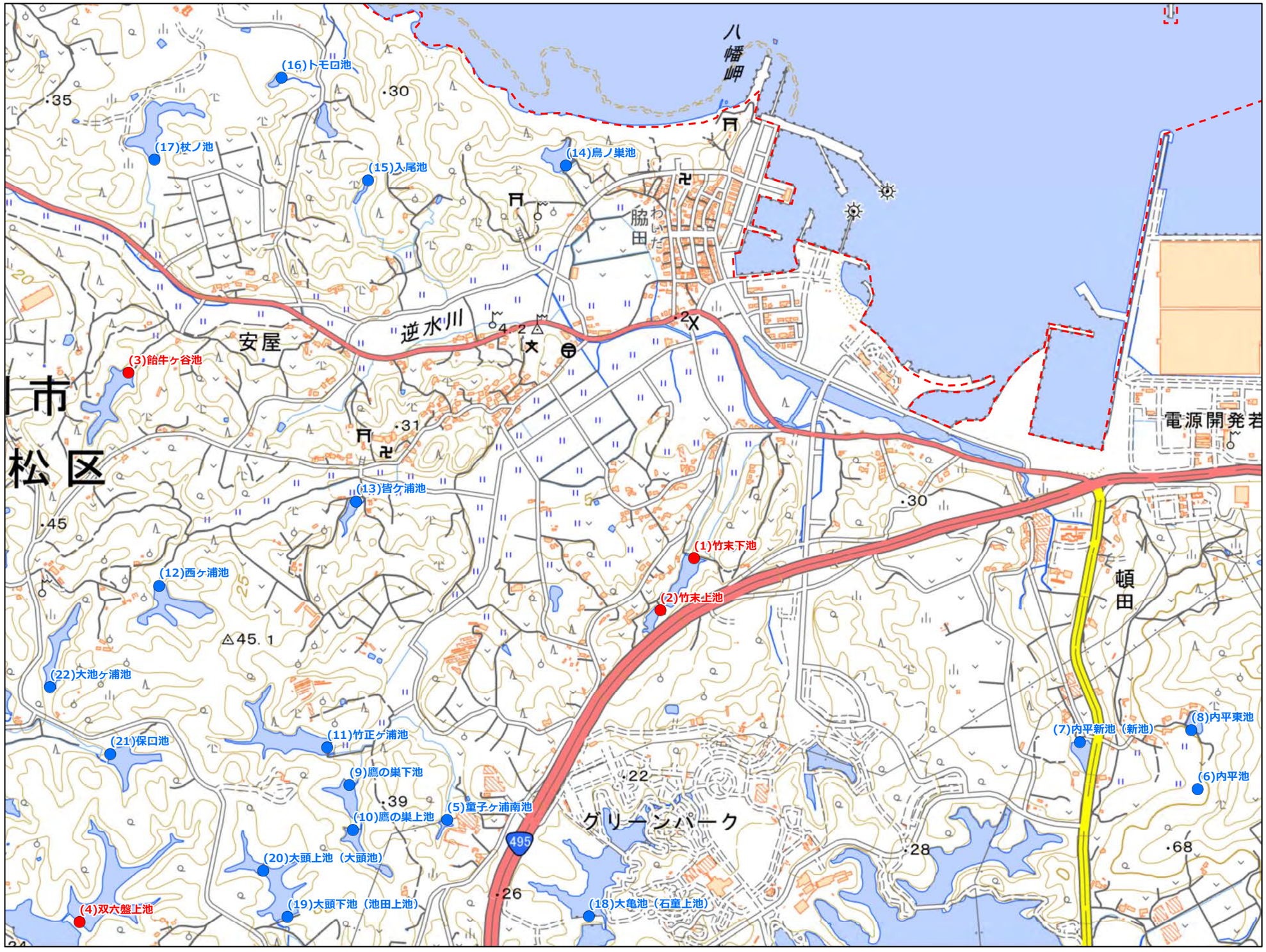

NO	コード番号	名称	総貯水量（千m3）	堤 高（m）	堤頂長（m）
(1)	401030047	竹末下池	9.0	5.2	50.0
(2)	401030048	竹末上池	1.0	2.0	31.7
(3)	401030059	飴牛ヶ谷池	10.1	6.4	33.8
(4)	401030085	双六盤上池	26.9	6.8	83.3
(5)	401000016	童子ヶ浦南池	0.1	1.9	22.8
(6)	401030044	内平池	0.3	2.2	26.5
(7)	401030045	内平新池（新池）	4.0	4.9	52.0
(8)	401030046	内平東池	1.0	2.9	45.2
(9)	401030052	鷹の巣下池	2.0	5.2	43.0
(10)	401030053	鷹の巣上池	2.0	4.5	49.0
(11)	401030054	竹正ヶ浦池	36.0	6.7	43.0
(12)	401030055	西ヶ浦池	10.0	5.8	41.5
(13)	401030056	皆ケ浦池	1.4	3.4	36.8
(14)	401030057	鳥ノ巣池	3.0	3.4	48.0
(15)	401030060	入尾池	1.1	3.0	18.0
(16)	401030061	トモロ池	0.7	2.3	25.0
(17)	401030062	杖ノ池	11.0	4.8	26.8
(18)	401030068	大亀池（石童上池）	70.0	7.5	75.0
(19)	401030072	大頭下池（池田上池）	7.4	8.4	58.5
(20)	401030073	大頭上池（大頭池）	1.7	4.0	43.5
(21)	401030097	保口池	12.0	7.7	47.0
(22)	401030098	大池ヶ浦池	12.3	8.1	38.0

令和3年3月 水土里ネット福岡作成

「この地図は、国土地理院長の承認を得て、同院発行の電子地形図25000を複製したものである。（承認番号 令元情複、第537号）」

0 125 250 500 m

【連絡先】

北九州市 農林課 TEL：093-582-2078

福岡県 農業用ため池 位置図

N

防災重点農業用ため池
その他農業用ため池
行政界

北九州市 E3

1:10,000

NO	コード番号	名称	総貯水量（千m3）	堤 高（m）	堤頂長（m）
(1)	401030034	財ノ峠池（大池）	2.0	4.7	77.5
(2)	401030035	広免池	0.4	1.7	35.0

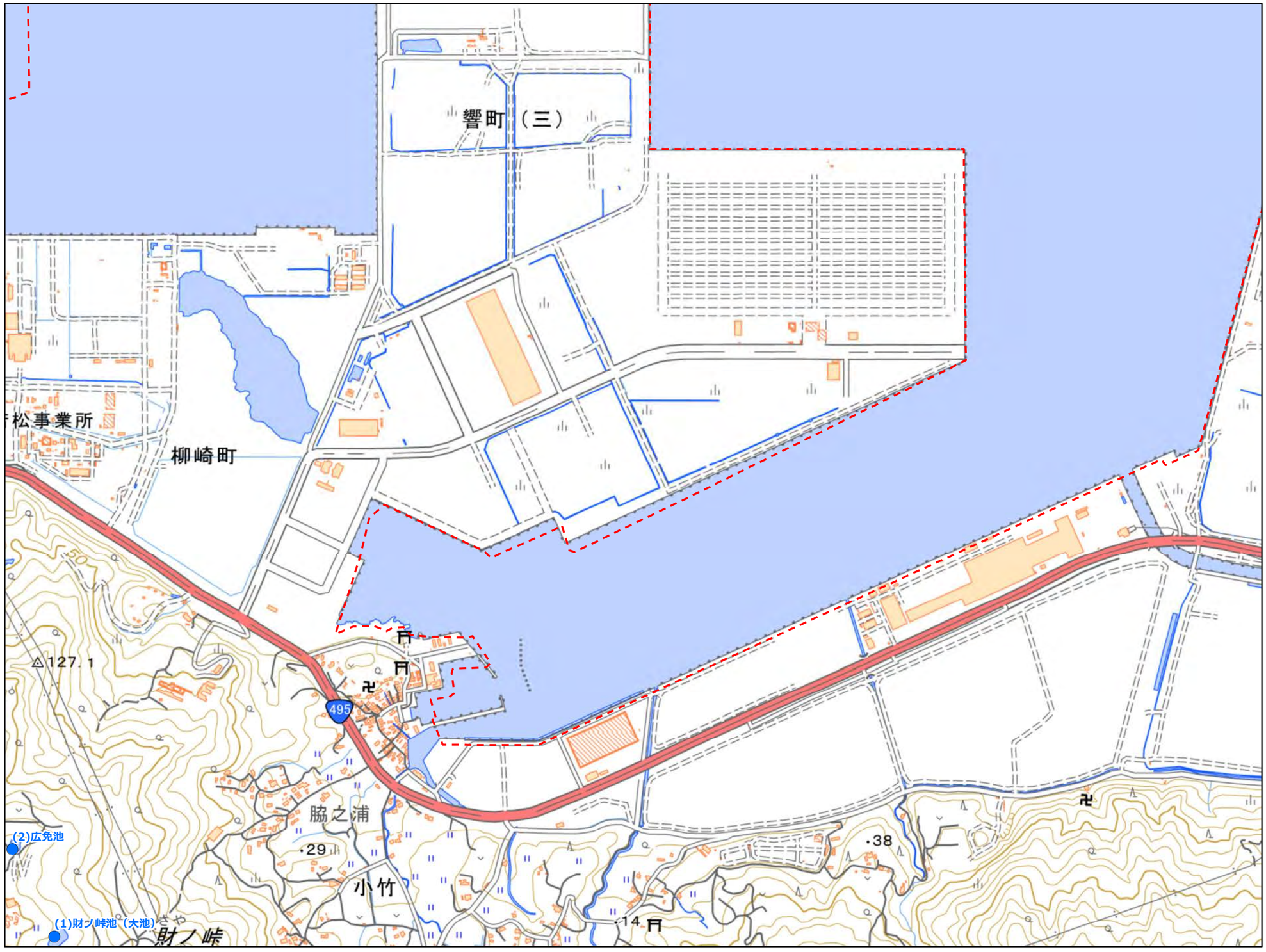

令和3年3月 水土里ネット福岡作成

【連絡先】
北九州市 農林課 TEL：093-582-2078

「この地図は、国土地理院長の承認を得て、同院発行の電子地形図25000を複製したものである。（承認番号 令元情複、第537号）」

0 125 250 500 m

福岡県 農業用ため池 位置図

N

防災重点農業用ため池
その他農業用ため池
行政界

北九州市 E9

1:10,000

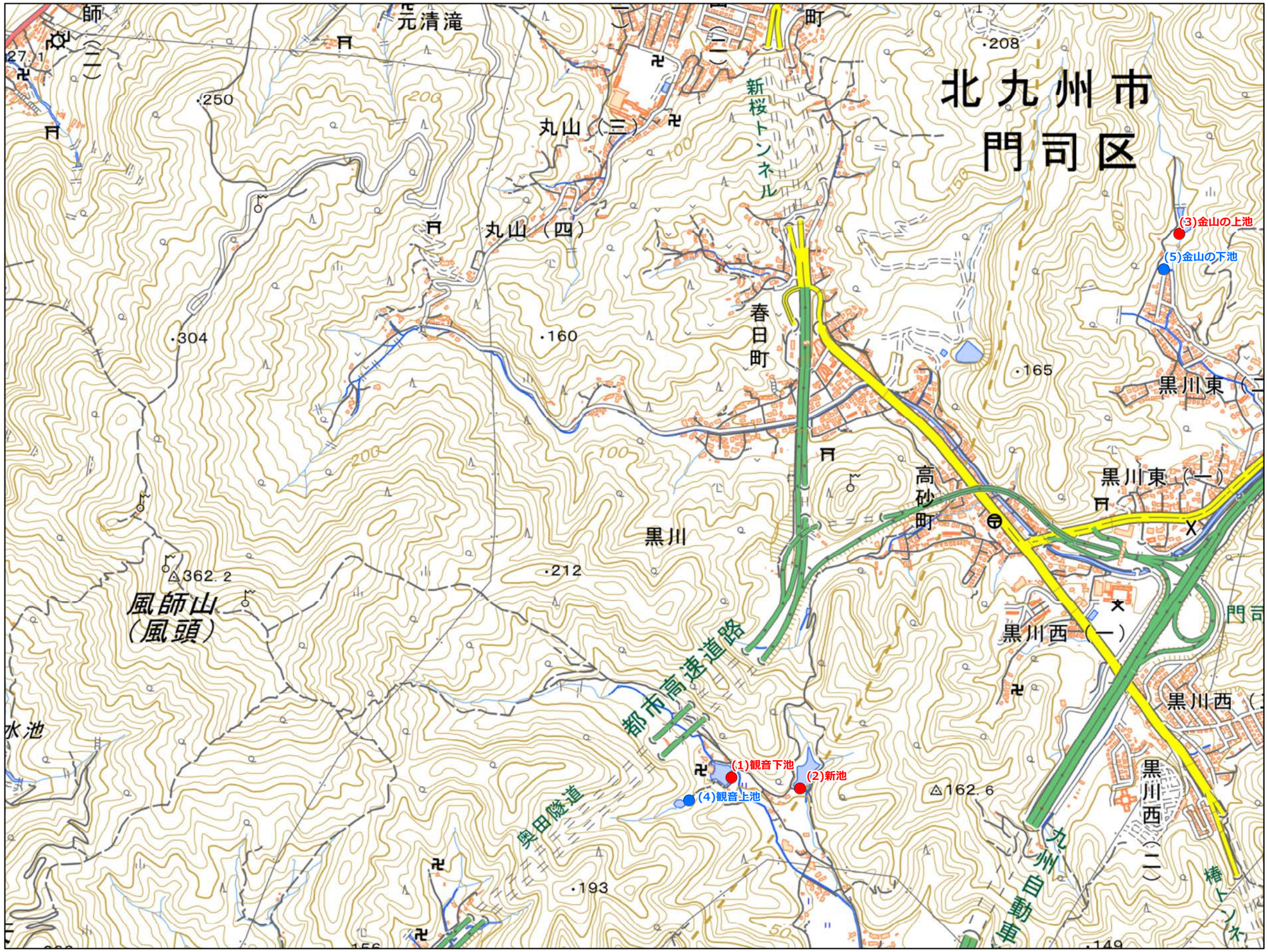

NO	コード番号	名称	総貯水量（千m3）	堤 高（m）	堤頂長（m）
(1)	401010040	観音下池	5.0	6.8	75.0
(2)	401010041	新池	12.0	9.8	43.1
(3)	401010048	金山の上池	3.0	8.8	43.0
(4)	401010039	観音上池	2.0	6.0	21.5
(5)	401010049	金山の下池	1.1	3.6	37.3

令和3年3月　水土里ネット福岡作成

「この地図は、国土地理院長の承認を得て、同院発行の電子地形図25000を複製したものである。（承認番号 令元情複、第537号）」

0　125　250　500　m

【連絡先】

北九州市　農林課　TEL：093-582-2078

福岡県 農業用ため池 位置図

N

- 防災重点農業用ため池
- その他農業用ため池
- 行政界

北九州市 F1

1:10,000

NO	コード番号	名称	総貯水量（千m3）	堤 高（m）	堤頂長（m）
(1)	401030091	総三上池	4.6	7.0	27.0
(2)	401030092	総三下池	9.7	7.5	47.0
(3)	401030143	柏ケ浦新池	3.3	6.1	36.3
(4)	401030145	柏ケ浦池	23.0	7.0	55.5
(5)	403810002	椎牟田池	125.5	1.1	87.0
(6)	401000023	牛ケ坂池	3.7	5.8	39.6
(7)	401000024	牛ケ坂下池	0.3	2.0	31.0
(8)	401000026	花野路新池	3.5	1.0	45.0
(9)	401030086	四ノ五池	0.1	1.5	8.2
(10)	401030087	宮の下池	1.7	3.8	36.3
(11)	401030088	堀池	28.0	7.0	52.6
(12)	401030089	藤原池	3.0	2.8	60.6
(13)	401030090	山口ケ浦池	8.2	5.6	32.0
(14)	401030093	五反田池	9.8	5.9	55.5
(15)	401030094	堀の下池	14.7	7.2	44.9
(16)	401030109	枝元池	1.1	4.8	27.0
(17)	401030127	岩ケ坂池	4.0	5.3	39.7
(18)	401030128	浦ノ谷池	13.6	6.0	48.3
(19)	401030132	海士瀬池	2.5	4.4	25.4
(20)	401030133	夢牟田池	3.5	4.9	35.0
(21)	401030134	戸良牟田池	12.6	5.7	30.3
(22)	401030135	移り東池（移り下池）	16.6	6.3	69.5
(23)	401030136	移り池（移り上池）	1.9	3.1	25.0
(24)	401030140	大谷池	60.0	6.7	93.0
(25)	401030144	柏ケ浦東池	2.8	5.0	34.8
(26)	401030146	七俵原池	0.3	2.9	18.5
(27)	401030147	上大浦池	17.3	6.3	66.0

令和3年3月 水土里ネット福岡作成

「この地図は、国土地理院長の承認を得て、同院発行の電子地形図25000を複製したものである。（承認番号 令元情複、第537号）」

m
0 125 250 500

【連絡先】

北九州市 農林課 TEL：093-582-2078

福岡県 農業用ため池 位置図

N

防災重点農業用ため池
その他農業用ため池
行政界

北九州市 F10

1:10,000

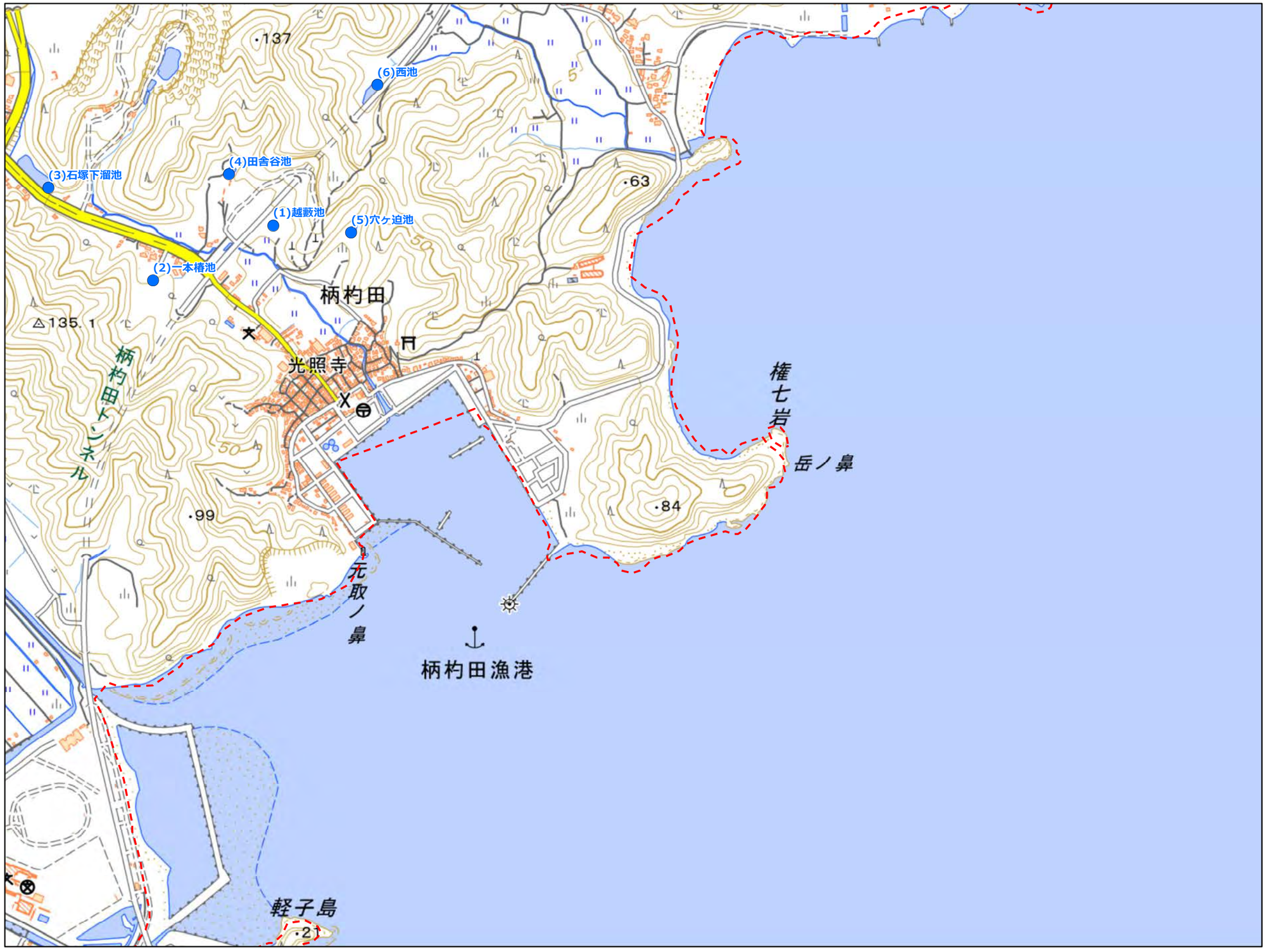

NO	コード番号	名称	総貯水量（千m3）	堤 高（m）	堤頂長（m）
(1)	401000005	越藪池	0.1	2.0	23.5
(2)	401000006	一本椿池	1.4	4.7	32.0
(3)	401010043	石塚下溜池	6.0	5.2	37.8
(4)	401010044	田舎谷池	0.1	2.5	24.2
(5)	401010046	穴ヶ迫池	0.2	2.5	22.5
(6)	401010063	西池	1.3	3.4	28.0

令和3年3月 水土里ネット福岡作成

「この地図は、国土地理院長の承認を得て、同院発行の電子地形図25000を複製したものである。（承認番号 令元情複、第537号）」

0 125 250 500 m

【連絡先】
北九州市 農林課 TEL：093-582-2078

福岡県 農業用ため池 位置図

N

- 防災重点農業用ため池
- その他農業用ため池
- 行政界

北九州市 F2

1:10,000

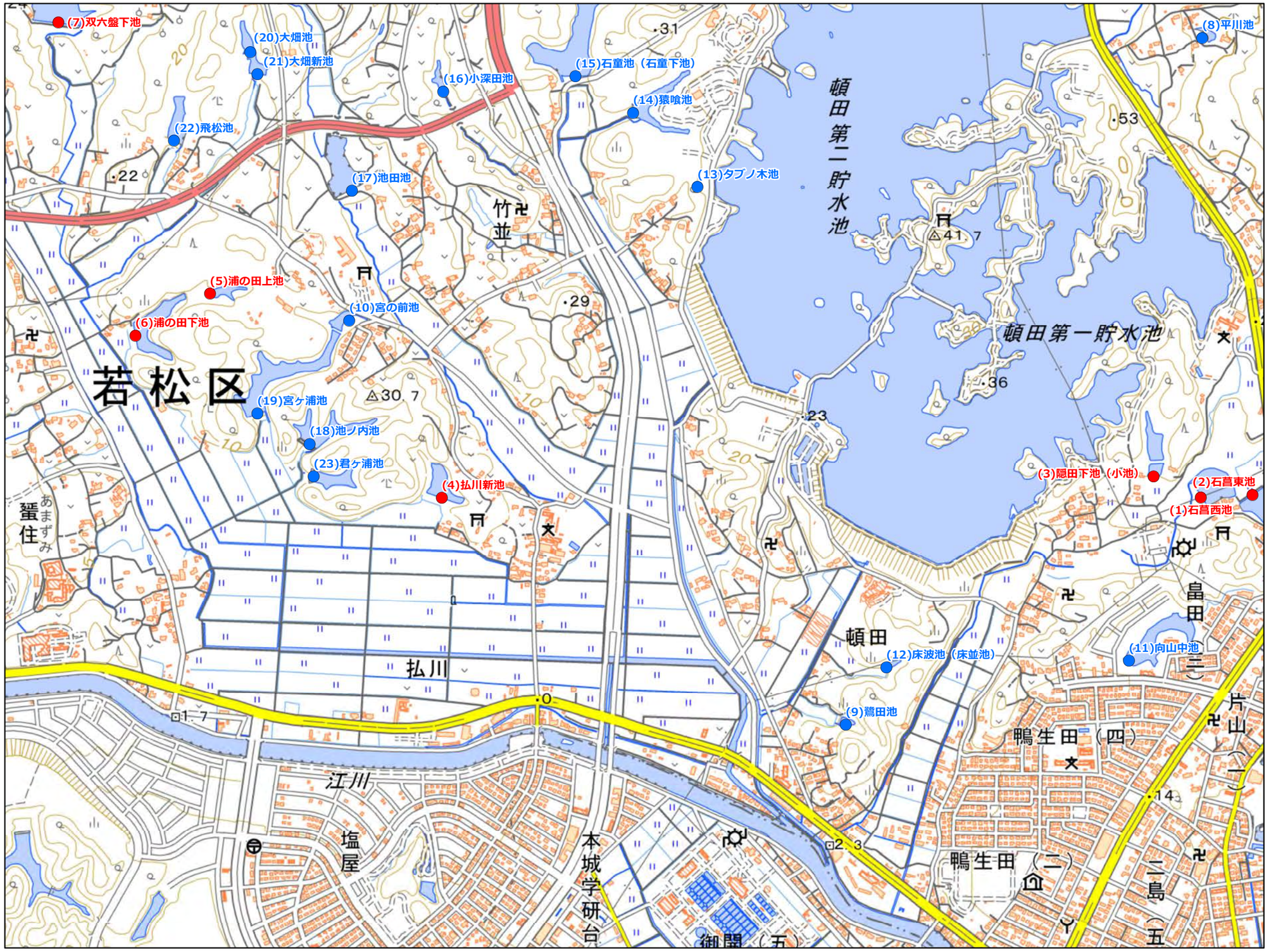

NO	コード番号	名称	総貯水量（千m3）	堤 高（m）	堤頂長（m）
(1)	401030037	石菖西池	9.0	4.2	73.4
(2)	401030038	石菖東池	8.0	4.3	76.3
(3)	401030040	隠田下池（小池）	1.3	3.5	40.9
(4)	401030076	払川新池	8.7	6.8	82.0
(5)	401030079	浦の田上池	3.7	5.9	38.7
(6)	401030080	浦の田下池	11.0	5.1	74.5
(7)	401030084	双六盤下池	14.2	6.9	123.5
(8)	401000014	平川池	2.0	4.8	40.6
(9)	401000015	鷺田池	0.7	4.1	37.4
(10)	401000017	宮の前池	1.0	3.4	30.0
(11)	401030015	向山中池	20.0	7.0	36.0
(12)	401030043	床波池（床並池）	0.7	4.5	21.0
(13)	401030066	タブノ木池	0.2	3.5	22.4
(14)	401030067	猿喰池	11.2	6.6	54.3
(15)	401030069	石童池（石童下池）	25.0	4.5	79.0
(16)	401030070	小深田池	2.3	6.3	31.5
(17)	401030074	池田池	17.8	4.1	83.5
(18)	401030077	池ノ内池	11.3	6.4	49.6
(19)	401030078	宮ヶ浦池	27.0	6.9	52.7
(20)	401030081	大畑池	0.6	3.7	40.0
(21)	401030082	大畑新池	1.0	5.9	48.0
(22)	401030083	飛松池	3.6	5.4	44.0
(23)	401030095	君ヶ浦池	11.0	7.4	45.0

令和3年3月 水土里ネット福岡作成

【連絡先】
北九州市 農林課 TEL：093-582-2078

「この地図は、国土地理院長の承認を得て、同院発行の電子地形図25000を複製したものである。（承認番号 令元情複、第537号）」

0 125 250 500 m

福岡県 農業用ため池 位置図

N

防災重点農業用ため池
その他農業用ため池
行政界

北九州市 F3

1:10,000

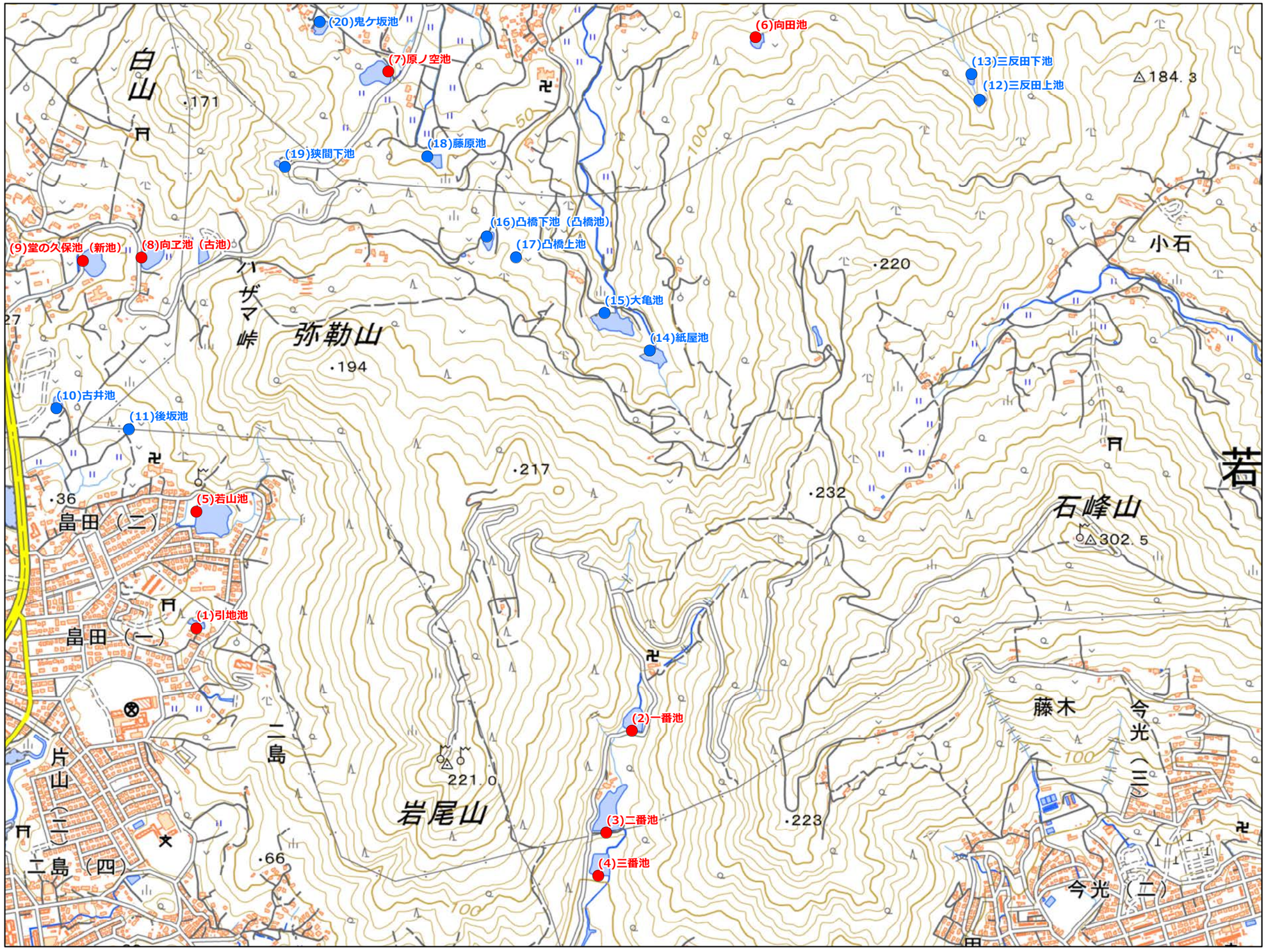

NO	コード番号	名称	総貯水量（千m3）	堤 高（m）	堤頂長（m）
(1)	401000012	引地池	0.8	4.3	55.5
(2)	401030005	一番池	7.6	7.7	61.0
(3)	401030006	二番池	20.5	10.7	75.6
(4)	401030007	三番池	5.9	8.2	57.3
(5)	401030013	若山池	19.0	8.2	77.5
(6)	401030018	向田池	2.0	5.1	80.2
(7)	401030024	原ノ空池	9.0	6.5	76.0
(8)	401030031	向工池（古池）	3.9	5.7	30.5
(9)	401030033	堂の久保池（新池）	1.0	2.6	44.7
(10)	401000013	古井池	0.4	2.6	27.6
(11)	401030014	後坂池	0.1	0.9	18.5
(12)	401030016	三反田上池	0.2	1.9	27.6
(13)	401030017	三反田下池	0.5	4.2	29.2
(14)	401030019	紙屋池	7.0	9.0	60.2
(15)	401030020	大亀池	15.0	9.1	73.5
(16)	401030021	凸橋下池（凸橋池）	2.0	5.5	36.5
(17)	401030022	凸橋上池	0.7	5.7	40.8
(18)	401030023	藤原池	0.6	2.8	60.6
(19)	401030025	狭間下池	0.1	3.7	24.4
(20)	401030027	鬼ケ坂池	0.8	5.2	38.5

令和3年3月 水土里ネット福岡作成

「この地図は、国土地理院長の承認を得て、同院発行の電子地形図25000を複製したものである。（承認番号 令元情複、第537号）」

0 125 250 500 m

【連絡先】
北九州市 農林課 TEL：093-582-2078

福岡県 農業用ため池 位置図

N

防災重点農業用ため池
その他農業用ため池
行政界

北九州市 F9

1:10,000

NO	コード番号	名称	総貯水量（千m3）	堤 高（m）	堤頂長（m）
(1)	401000003	石出池	2.7	5.7	34.1
(2)	401010026	折池	55.0	7.6	95.0
(3)	401010031	真迫（上）池	81.0	12.7	40.4
(4)	401010032	真迫（下）池	23.0	9.3	41.5
(5)	401010033	柳河内池	7.0	5.9	38.5
(6)	401010034	こでの池	7.0	5.6	50.2
(7)	401000002	両国免池	1.3	1.9	70.8
(8)	401000004	立花ヶ迫池	0.4	3.9	11.0
(9)	401010029	黒原尾池	6.0	5.9	53.6
(10)	401010035	清水池	1.0	5.0	23.3
(11)	401010042	石塚の上池	5.8	6.2	35.9

令和3年3月 水土里ネット福岡作成

【連絡先】

北九州市 農林課 TEL：093-582-2078

「この地図は、国土地理院長の承認を得て、同院発行の電子地形図25000を複製したものである。（承認番号 令元情複、第537号）」

0 125 250 500 m

福岡県 農業用ため池 位置図

N

- 防災重点農業用ため池
- その他農業用ため池
- 行政界

北九州市 G1

1:10,000

NO	コード番号	名称	総貯水量（千m3）	堤 高（m）	堤頂長（m）
(1)	401000025	生水池	2.1	5.2	30.5
(2)	401030152	小敷大池	48.0	7.4	57.0
(3)	401030153	長池	1.5	8.1	28.8

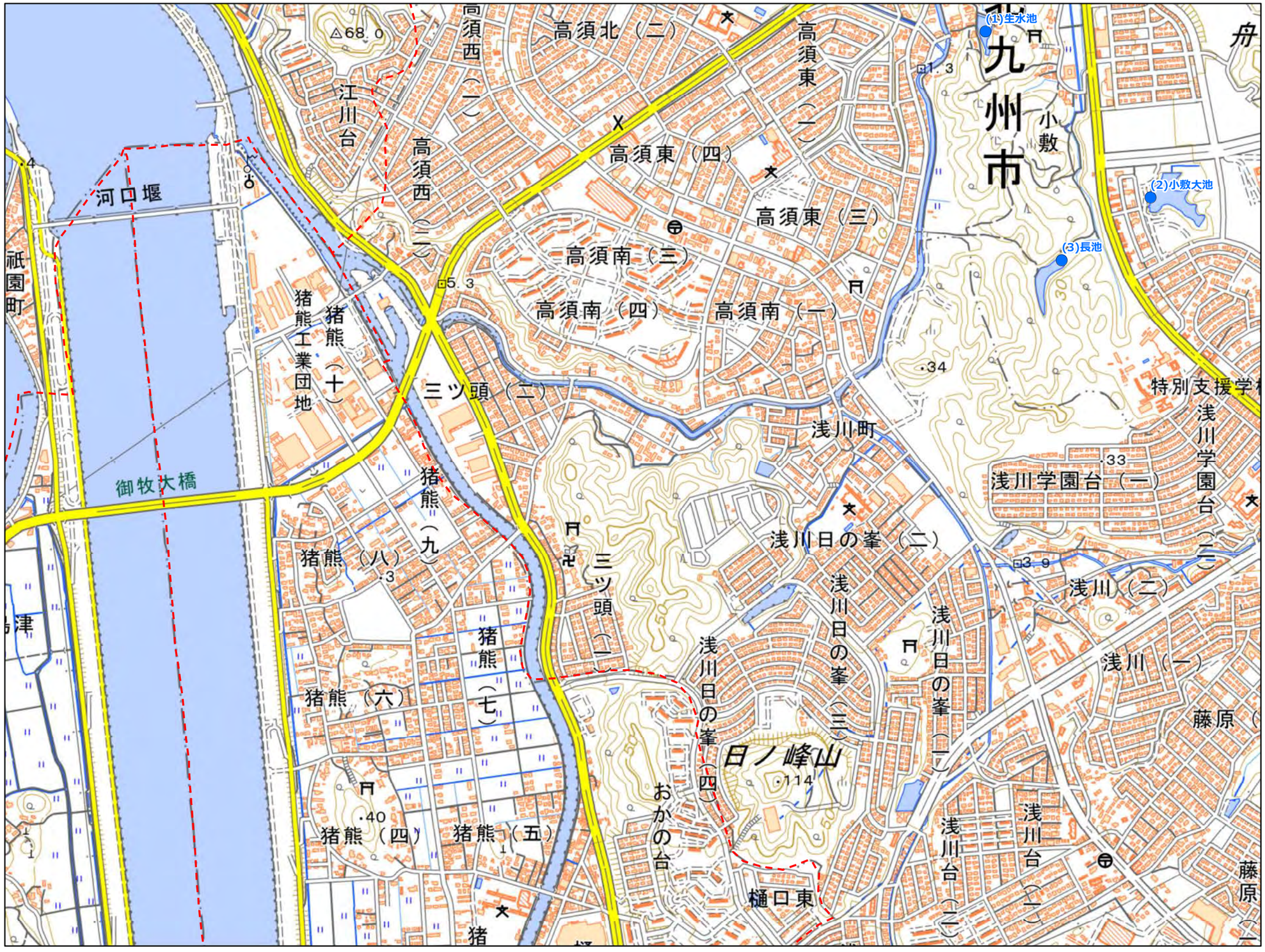

令和3年3月 水土里ネット福岡作成

「この地図は、国土地理院長の承認を得て、同院発行の電子地形図25000を複製したものである。（承認番号 令元情複、第537号）」

0 125 250 500 m

【連絡先】

北九州市 農林課 TEL：093-582-2078

福岡県 農業用ため池 位置図

N

- 防災重点農業用ため池
- その他農業用ため池
- 行政界

北九州市 G2

1:10,000

NO	コード番号	名称	総貯水量（千m3）	堤 高（m）	堤頂長（m）
(1)	401090008	中谷池	19.0	6.4	52.0
(2)	401090009	相坂下池	6.8	4.4	45.0
(3)	401090011	鵜ノ巣池	76.0	7.5	60.0
(4)	401090012	金付免池	3.3	5.0	33.0
(5)	401000079	寺ヶ浦池	45.6	6.1	51.0
(6)	401090007	光貞池	59.4	11.0	83.0
(7)	401090010	相坂上池	1.0	2.0	13.5

令和3年3月 水土里ネット福岡作成

「この地図は、国土地理院長の承認を得て、同院発行の電子地形図25000を複製したものである。（承認番号 令元情複、第537号）」

0 125 250 500 m

【連絡先】
北九州市 農林課 TEL：093-582-2078

福岡県 農業用ため池 位置図

N

- 防災重点農業用ため池
- その他農業用ため池
- 行政界

北九州市 G3

1:10,000

NO	コード番号	名称	総貯水量（千m3）	堤 高（m）	堤頂長（m）
(1)	401000011	相撲場池	2.2	5.7	50.4
(2)	401030009	苅底池	3.7	4.4	30.8

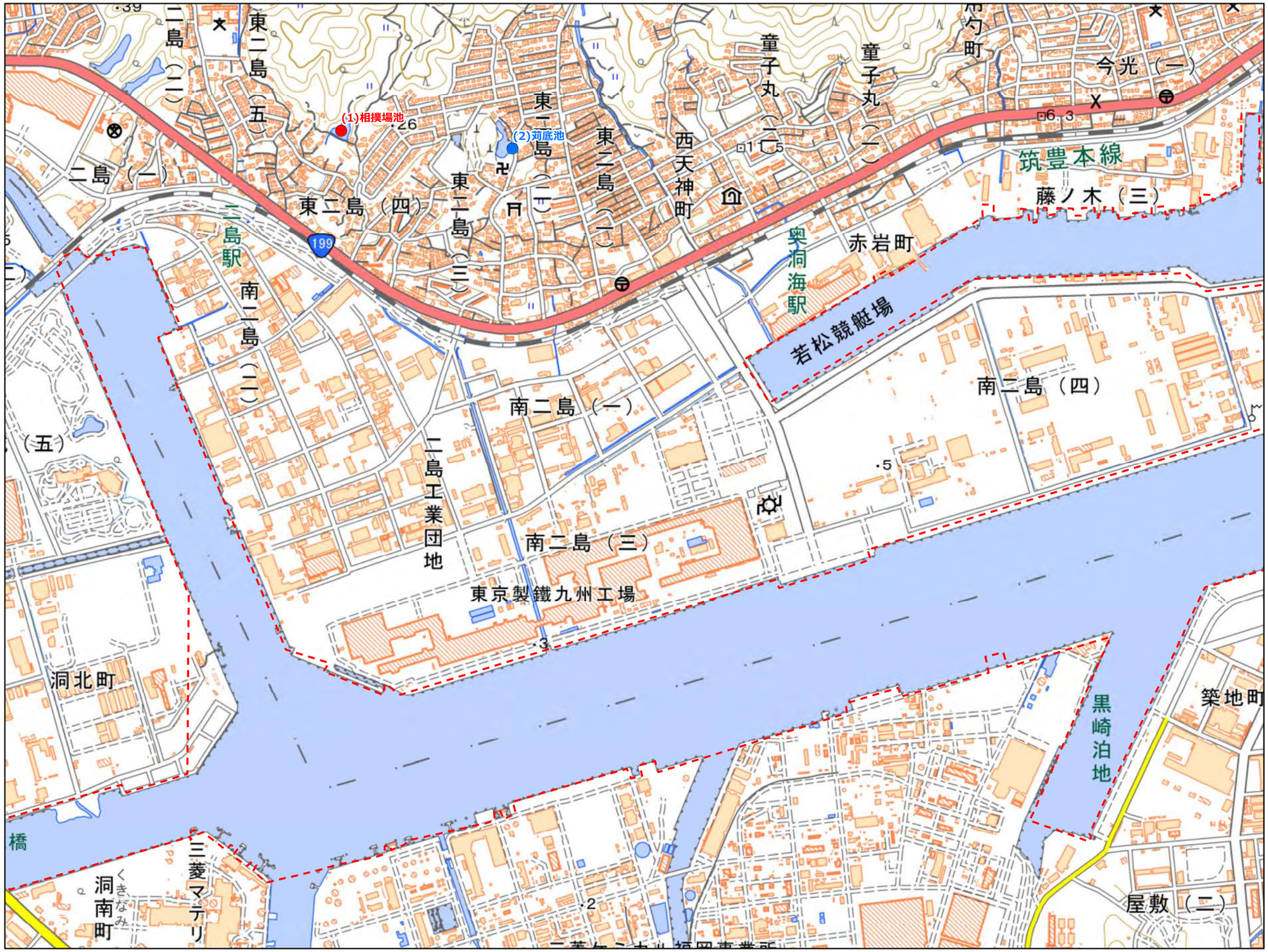

令和3年3月 水土里ネット福岡作成

「この地図は、国土地理院長の承認を得て、同院発行の電子地形図25000を複製したものである。（承認番号 令元情複、第537号）」

0 125 250 500 m

【連絡先】

北九州市 農林課 TEL：093-582-2078

福岡県 農業用ため池 位置図

N

防災重点農業用ため池
その他農業用ため池
行政界

北九州市 G7

1:10,000

NO	コード番号	名称	総貯水量（千m3）	堤 高（m）	堤頂長（m）
(1)	401000027	大谷池	60.0	8.0	145.0
(2)	401000028	大谷中池	8.0	5.3	80.0

令和3年3月 水土里ネット福岡作成

「この地図は、国土地理院長の承認を得て、同院発行の電子地形図25000を複製したものである。（承認番号 令元情複、第537号）」

0 125 250 500 m

【連絡先】

北九州市 農林課 TEL：093-582-2078

福岡県 農業用ため池 位置図

N

防災重点農業用ため池
その他農業用ため池
行政界

北九州市 G8
1:10,000

NO	コード番号	名称	総貯水量（千m3）	堤 高（m）	堤頂長（m）
(1)	401000029	大谷上池	21.0	10.0	82.0

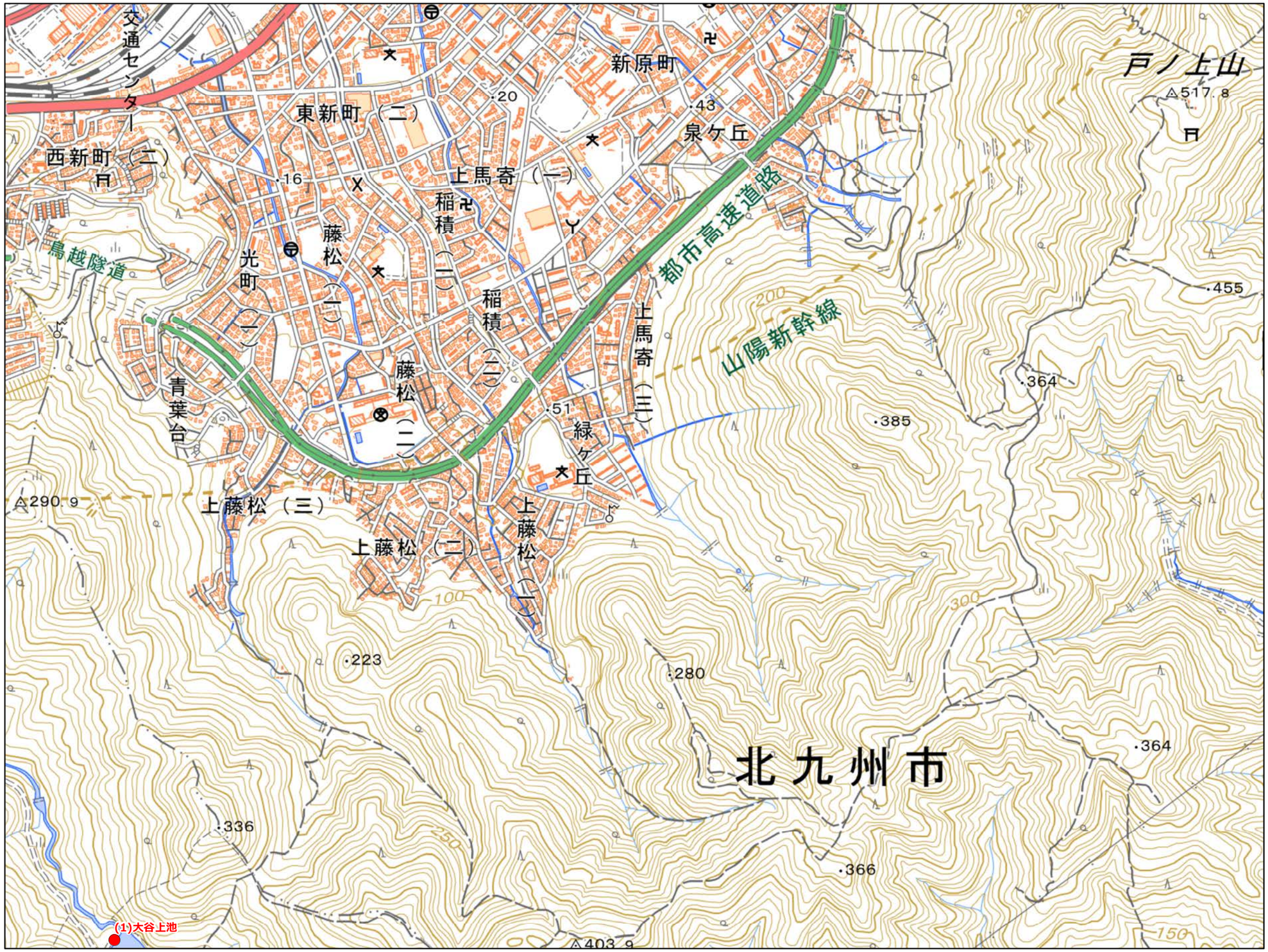

令和3年3月 水土里ネット福岡作成

「この地図は、国土地理院長の承認を得て、同院発行の電子地形図25000を複製したものである。（承認番号 令元情複、第537号）」

0 125 250 500 m

【連絡先】

北九州市 農林課 TEL：093-582-2078

福岡県 農業用ため池 位置図

N

- 防災重点農業用ため池
- その他農業用ため池
- 行政界

北九州市 G9

1:10,000

NO	コード番号	名称	総貯水量（千m3）	堤 高（m）	堤頂長（m）
(1)	401010006	長谷（上）池	10.0	9.8	73.6
(2)	401010007	長谷（下）池	26.0	8.7	70.2
(3)	401010019	出谷池	67.0	15.8	53.8
(4)	401010020	東風蔵池	48.0	7.4	92.0
(5)	401010022	八ヶ坪池	19.0	6.7	89.6
(6)	401010025	榊谷池	0.7	3.0	20.0
(7)	401010008	万畑池	6.2	8.1	29.5
(8)	401010015	大正池	5.8	3.8	45.0
(9)	401010017	御堂池	2.5	2.0	70.0
(10)	401010018	河内池	1.0	3.8	14.0
(11)	401010021	鳥越池	0.9	3.1	35.0
(12)	401010023	鳥越池	5.0	5.6	43.0
(13)	401010024	田之迫池	6.0	4.8	55.0

令和３年３月　水土里ネット福岡作成

「この地図は、国土地理院長の承認を得て、同院発行の電子地形図25000を複製したものである。（承認番号 令元情複、第537号）」

0　125　250　500 m

【連絡先】
北九州市　農林課　TEL：093-582-2078

福岡県 農業用ため池 位置図

N

- 防災重点農業用ため池
- その他農業用ため池
- 行政界

北九州市 H2

1:10,000

NO	コード番号	名称	総貯水量（千m3）	堤 高（m）	堤頂長（m）
(1)	401090018	化粧田池	2.1	2.7	29.5
(2)	401090026	栃ノ木上池	2.0	3.3	30.0
(3)	401090027	栃ノ木下池	5.9	3.5	20.0
(4)	401000080	鷹ノ巣池	3.2	5.2	140.0
(5)	401090028	氏田谷池	0.7	3.4	25.0

令和3年3月 水土里ネット福岡作成

「この地図は、国土地理院長の承認を得て、同院発行の電子地形図25000を複製したものである。（承認番号 令元情複、第537号）」

0 125 250 500 m

【連絡先】

北九州市 農林課 TEL：093-582-2078

福岡県 農業用ため池 位置図

N

防災重点農業用ため池
その他農業用ため池
行政界

北九州市 H6

1:10,000

NO	コード番号	名称	総貯水量（千m3）	堤 高（m）	堤頂長（m）
(1)	401000030	勝負ヶ谷池	1.0	3.0	18.0

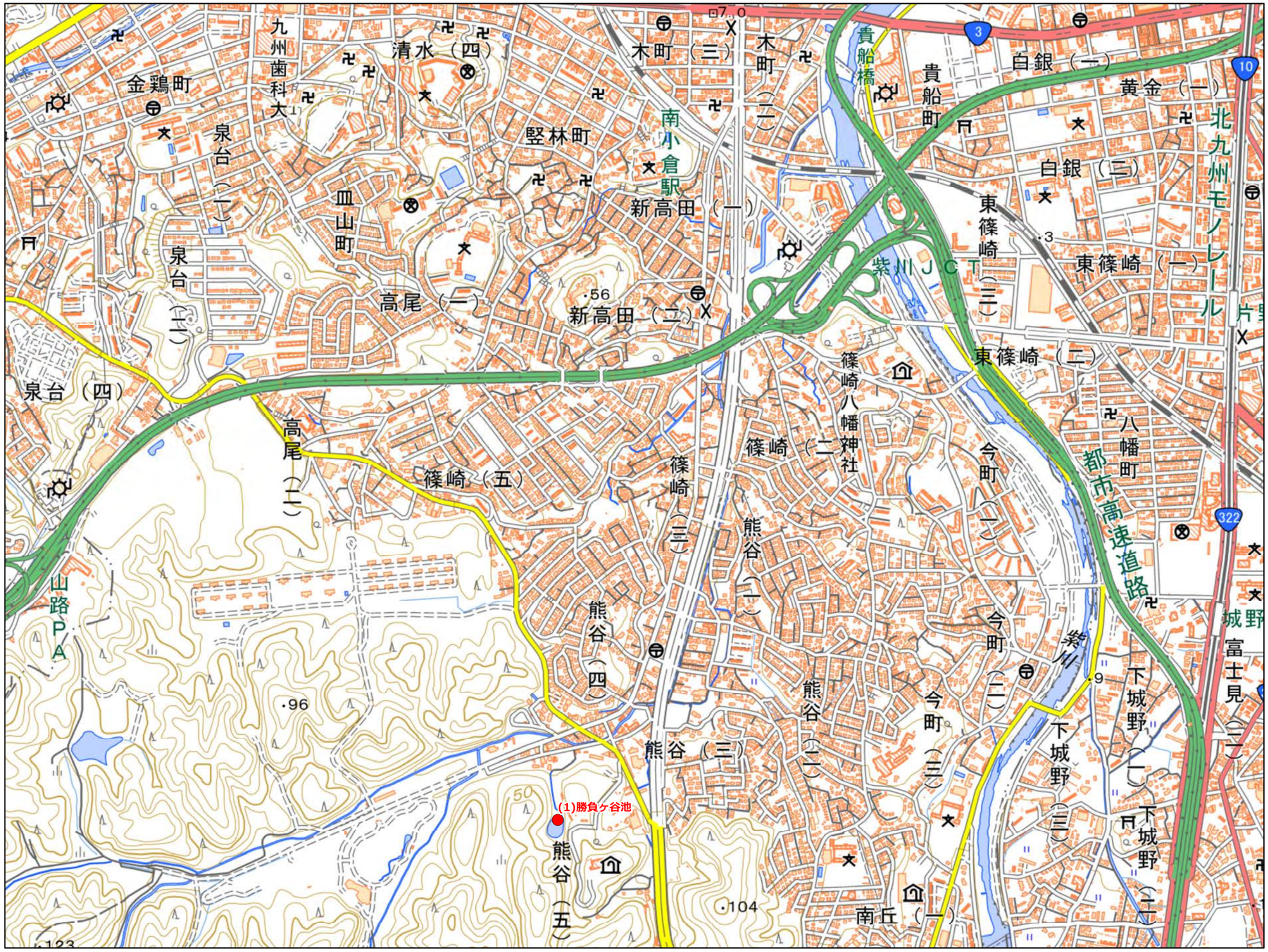

令和3年3月 水土里ネット福岡作成

「この地図は、国土地理院長の承認を得て、同院発行の電子地形図25000を複製したものである。（承認番号 令元情複、第537号）」

0 125 250 500 m

【連絡先】

北九州市 農林課 TEL：093-582-2078

福岡県 農業用ため池 位置図

N

防災重点農業用ため池
その他農業用ため池
行政界

北九州市 H8

1:10,000

NO	コード番号	名称	総貯水量（千m3）	堤 高（m）	堤頂長（m）
(1)	401000046	新池	2.4	7.8	118.0
(2)	401000095	畑ヶ池	2.0	3.7	42.0
(3)	401070098	上山田池	2.1	4.0	28.0
(4)	401070099	衣料田池	3.5	10.8	62.0
(5)	401070100	小倉池	125.0	9.5	59.0
(6)	401070103	民岳池	20.6	5.3	140.0
(7)	401070104	猪ノ口池	58.0	9.4	150.0
(8)	401070105	陸軍上池	50.0	10.7	130.0
(9)	401070108	稗畑上池	38.0	6.0	98.0
(10)	401070109	稗畑下池	125.0	10.4	230.0
(11)	401070106	陸軍下池	36.0	10.4	130.0
(12)	401070107	郷士ヶ迫池	9.0	3.4	35.0
(13)	401070110	ゼンキウ池	7.0	6.3	50.0

令和3年3月　水土里ネット福岡作成

「この地図は、国土地理院長の承認を得て、同院発行の電子地形図25000を複製したものである。（承認番号 令元情複、第537号）」

0　125　250　500　m

【連絡先】
北九州市　農林課　TEL：093-582-2078

福岡県 農業用ため池 位置図

N

- 防災重点農業用ため池
- その他農業用ため池
- 行政界

北九州市 H9

1:10,000

NO	コード番号	名称	総貯水量（千m3）	堤 高（m）	堤頂長（m）
(1)	401000047	穴谷池	6.6	5.2	56.0
(2)	401010002	福井ケ迫(上)池	92.0	10.2	255.0
(3)	401010003	福井ケ迫(下)池	17.3	5.5	103.0
(4)	401010004	櫛毛(上)池	73.0	13.0	105.9
(5)	401010005	櫛毛(下)池	32.0	8.9	180.3
(6)	401010011	大佛蔵池	4.0	8.2	55.0
(7)	401010012	堤ヶ谷池	2.0	5.8	38.0
(8)	401010014	中の倉池	5.0	5.5	42.0
(9)	401070112	山門池	41.0	6.3	110.0
(10)	401000001	京塚池	0.4	2.4	50.0
(11)	401010013	元倉池	0.8	3.5	26.4

令和3年3月　水土里ネット福岡作成

【連絡先】
北九州市　農林課　TEL：093-582-2078

「この地図は、国土地理院長の承認を得て、同院発行の電子地形図25000を複製したものである。（承認番号 令元情複、第537号）」

0　125　250　500 m

福岡県 農業用ため池 位置図

N

防災重点農業用ため池
その他農業用ため池
行政界

北九州市 I2
1:10,000

令和3年3月 水土里ネット福岡作成

「この地図は、国土地理院長の承認を得て、同院発行の電子地形図25000を複製したものである。（承認番号 令元情複、第537号）」

NO	コード番号	名称	総貯水量（千m3）	堤 高（m）	堤頂長（m）
(1)	401000081	宮ノ谷池	5.8	4.8	25.0
(2)	401000082	切塞池	15.6	7.9	55.0
(3)	401090029	氏田谷下池	46.0	6.3	65.0
(4)	401000094	西山池	23.5	5.0	33.0
(5)	401090030	氏田谷上池	3.3	5.7	22.0

0 125 250 500 m

【連絡先】
北九州市 農林課 TEL：093-582-2078

福岡県 農業用ため池 位置図

N

- 防災重点農業用ため池
- その他農業用ため池
- 行政界

北九州市 I3

1:10,000

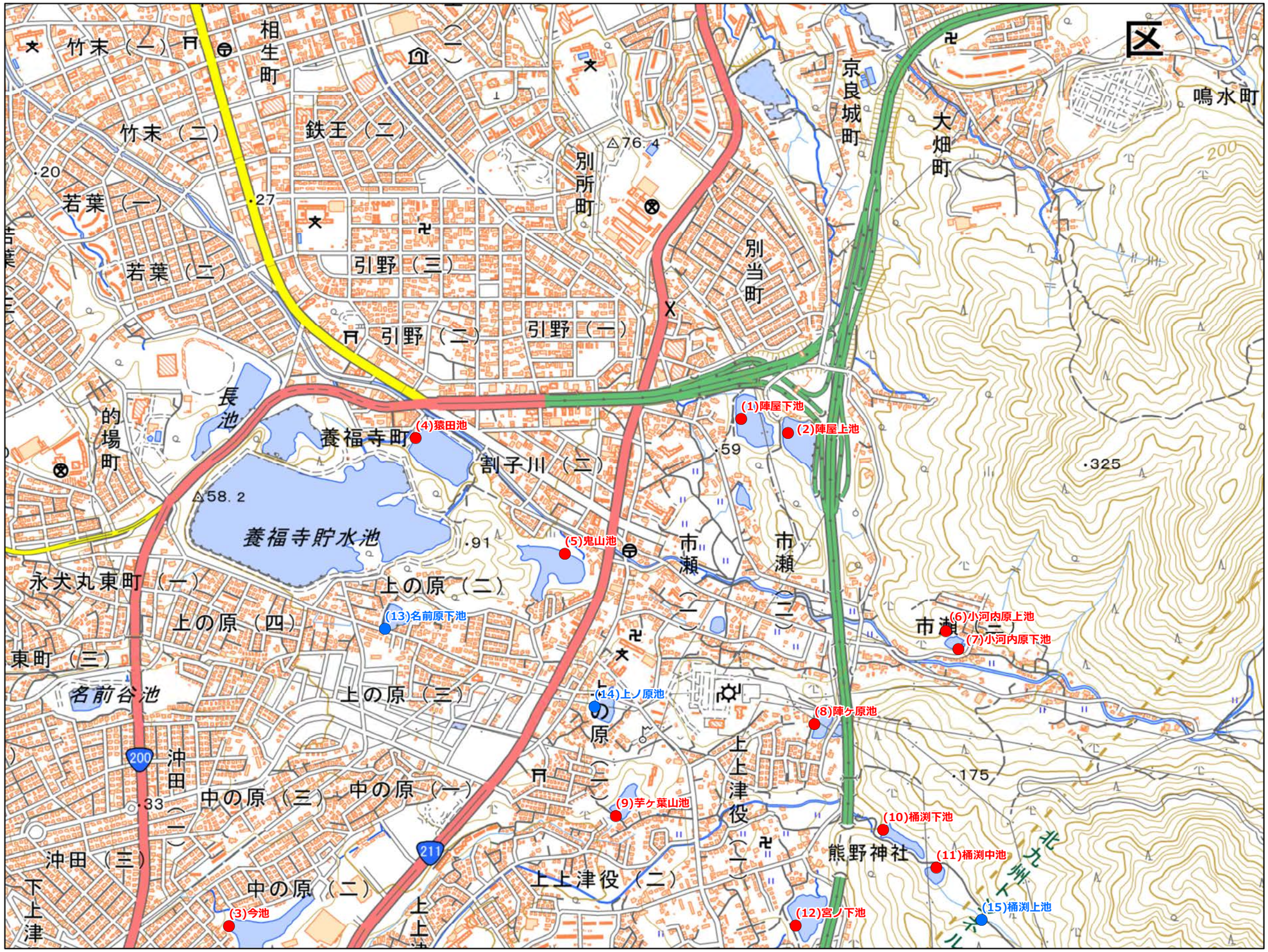

NO	コード番号	名称	総貯水量（千m3）	堤 高（m）	堤頂長（m）
(1)	401000084	陣屋下池	20.1	7.2	110.0
(2)	401000085	陣屋上池	21.5	6.5	117.0
(3)	401000088	今池	101.7	8.1	49.0
(4)	401090041	猿田池	45.0	6.4	100.0
(5)	401090044	鬼山池	32.0	5.6	100.0
(6)	401090052	小河内原上池	1.0	5.1	42.0
(7)	401090053	小河内原下池	4.0	5.2	77.0
(8)	401090054	陣ケ原池	6.4	4.3	232.0
(9)	401090055	芋ケ葉山池	9.7	5.5	45.0
(10)	401090057	桶渕下池	4.2	3.1	56.0
(11)	401090059	桶渕中池	4.5	4.8	67.0
(12)	401090060	宮ノ下池	41.0	6.9	52.0
(13)	401000083	名前原下池	1.8	2.5	65.0
(14)	401000086	上ノ原池	6.1	3.7	143.0
(15)	401000087	桶渕上池	2.0	4.7	64.0

令和3年3月 水土里ネット福岡作成

「この地図は、国土地理院長の承認を得て、同院発行の電子地形図25000を複製したものである。（承認番号 令元情複、第537号）」

0 125 250 500 m

【連絡先】
北九州市 農林課 TEL：093-582-2078

福岡県 農業用ため池 位置図

N

- 防災重点農業用ため池
- その他農業用ため池
- 行政界

北九州市 I4

1:10,000

NO	コード番号	名称	総貯水量（千m3）	堤 高（m）	堤頂長（m）
(1)	401090056	狭ノ谷池	1.0	2.5	29.0

令和3年3月 水土里ネット福岡作成

「この地図は、国土地理院長の承認を得て、同院発行の電子地形図25000を複製したものである。（承認番号 令元情複、第537号）」

0 125 250 500 m

【連絡先】

北九州市 農林課 TEL：093-582-2078

福岡県 農業用ため池 位置図

N

防災重点農業用ため池
その他農業用ため池
行政界

北九州市 I7

1:10,000

NO	コード番号	名称	総貯水量（千m3）	堤 高（m）	堤頂長（m）
(1)	401000032	新池	12.0	4.8	115.0
(2)	401070008	地蔵堂池	24.0	8.6	43.0
(3)	401070010	谷山中池	0.8	4.3	35.0
(4)	401070011	谷山上池	5.0	3.8	20.0
(5)	401070072	大池	7.0	5.0	65.0
(6)	401070005	権ケ迫下池	3.0	3.3	30.0
(7)	401070009	谷山下池	0.8	3.8	20.0
(8)	401070071	八ケ迫上池	2.0	4.0	45.0
(9)	401070074	釜ケ蓋池	3.0	4.3	55.0
(10)	401070075	善ケ迫池	23.0	5.1	90.0

令和3年3月 水土里ネット福岡作成

「この地図は、国土地理院長の承認を得て、同院発行の電子地形図25000を複製したものである。（承認番号 令元情複、第537号）」

0 125 250 500 m

【連絡先】

北九州市 農林課 TEL：093-582-2078

福岡県 農業用ため池 位置図

N

- 防災重点農業用ため池
- その他農業用ため池
- 行政界

北九州市 I8

1:10,000

NO	コード番号	名称	総貯水量（千m3）	堤 高（m）	堤頂長（m）
(1)	401000044	浄念池	14.0	7.6	93.0
(2)	401000045	松本池	4.5	6.8	40.0
(3)	401070076	東ヶ迫西1池	0.4	4.3	90.0
(4)	401070077	東ヶ迫西2池	20.0	8.7	75.0
(5)	401070078	東ヶ迫中池	9.0	5.8	80.0
(6)	401070080	菜切上池	3.6	4.9	50.0
(7)	401070081	菜切下池	4.4	5.0	55.0
(8)	401070082	中の谷上池	26.0	10.8	125.0
(9)	401070083	中の谷下池	9.0	5.6	75.0
(10)	401070084	法正寺池	1.0	3.8	120.0
(11)	401070085	じゃまが池	9.9	3.0	60.0
(12)	401070086	松ヶ迫池	60.0	9.9	140.0
(13)	401070087	辰の前池（中原池）	5.4	4.1	50.0
(14)	401070089	大谷上池	13.0	8.1	75.0
(15)	401070090	大谷中池	6.0	5.3	80.0
(16)	401070091	大谷下池	29.0	6.0	174.0

令和３年３月　水土里ネット福岡作成

「この地図は、国土地理院長の承認を得て、同院発行の電子地形図25000を複製したものである。（承認番号 令元情複、第537号）」

0　125　250　500　m

【連絡先】

北九州市　農林課　TEL：093-582-2078

福岡県 農業用ため池 位置図

N

防災重点農業用ため池
その他農業用ため池
行政界

北九州市 I9
1:10,000

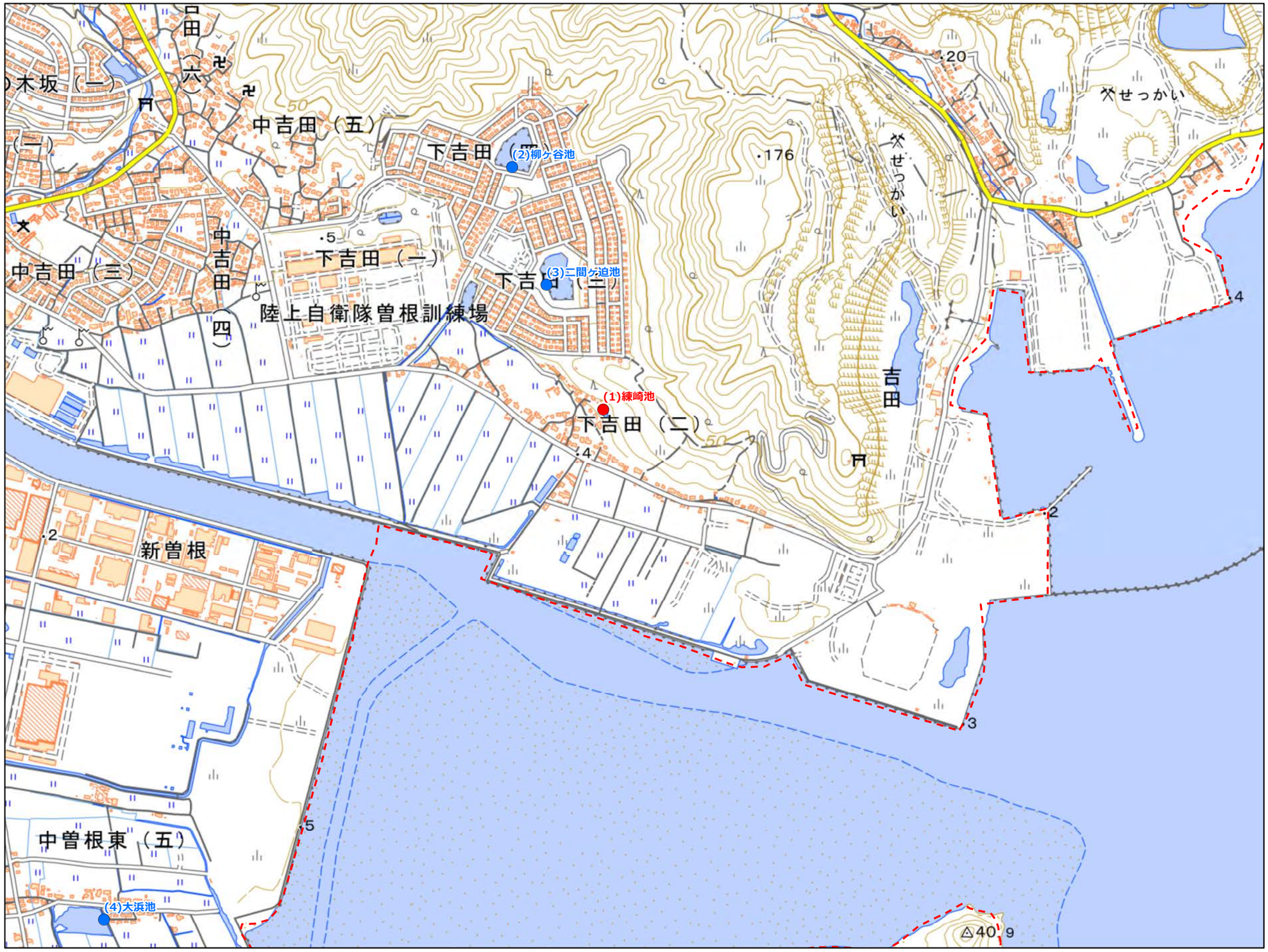

NO	コード番号	名称	総貯水量（千m3）	堤 高（m）	堤頂長（m）
(1)	401070115	練崎池	0.8	3.5	45.0
(2)	401070113	柳ヶ谷池	20.0	5.4	90.0
(3)	401070114	二間ヶ迫池	15.0	7.0	95.0
(4)	401070124	大浜池	5.0	1.5	77.0

令和3年3月 水土里ネット福岡作成

「この地図は、国土地理院長の承認を得て、同院発行の電子地形図25000を複製したものである。（承認番号 令元情複、第537号）」

0 125 250 500 m

【連絡先】

北九州市 農林課 TEL：093-582-2078

福岡県 農業用ため池 位置図

N

防災重点農業用ため池
その他農業用ため池
行政界

北九州市 J3
1:10,000

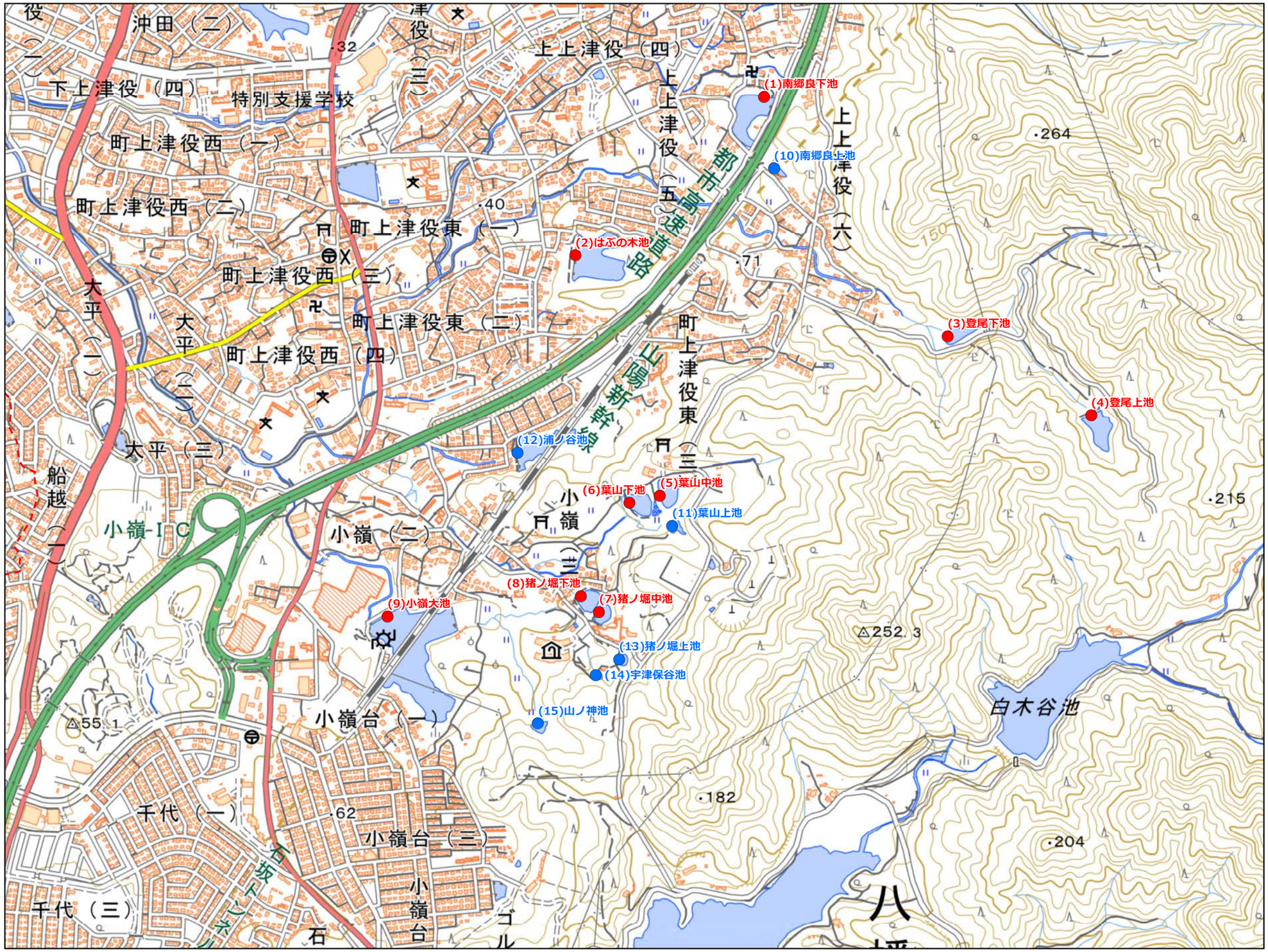

NO	コード番号	名称	総貯水量（千m3）	堤 高（m）	堤頂長（m）
(1)	401090062	南郷良下池	18.0	4.7	139.0
(2)	401090065	はぶの木池	53.0	7.8	135.0
(3)	401090066	登尾下池	6.0	5.3	54.0
(4)	401090067	登尾上池	9.2	5.7	30.0
(5)	401090069	葉山中池	7.0	4.5	87.0
(6)	401090070	葉山下池	10.0	5.6	96.0
(7)	401090074	猪ノ堀中池	1.9	4.2	108.0
(8)	401090075	猪ノ堀下池	6.5	5.5	123.0
(9)	401090078	小嶺大池	130.0	8.1	152.0
(10)	401090061	南郷良上池	1.3	3.2	116.0
(11)	401090068	葉山上池	0.5	3.9	38.0
(12)	401090071	浦ノ谷池	30.9	5.3	94.0
(13)	401090073	猪ノ堀上池	0.7	4.1	50.0
(14)	401090076	宇津保谷池	0.6	3.8	26.0
(15)	401090077	山ノ神池	2.4	4.6	40.0

令和3年3月 水土里ネット福岡作成

【連絡先】
北九州市 農林課 TEL：093-582-2078

「この地図は、国土地理院長の承認を得て、同院発行の電子地形図25000を複製したものである。（承認番号 令元情複、第537号）」

0 125 250 500 m

福岡県 農業用ため池 位置図

N

防災重点農業用ため池
その他農業用ため池
行政界

北九州市 J4
1:10,000

NO	コード番号	名称	総貯水量（千m3）	堤 高（m）	堤頂長（m）
(1)	401000068	耳取ノ奥池	0.4	1.4	25.0
(2)	401070220	小田代2池	0.3	4.3	20.0

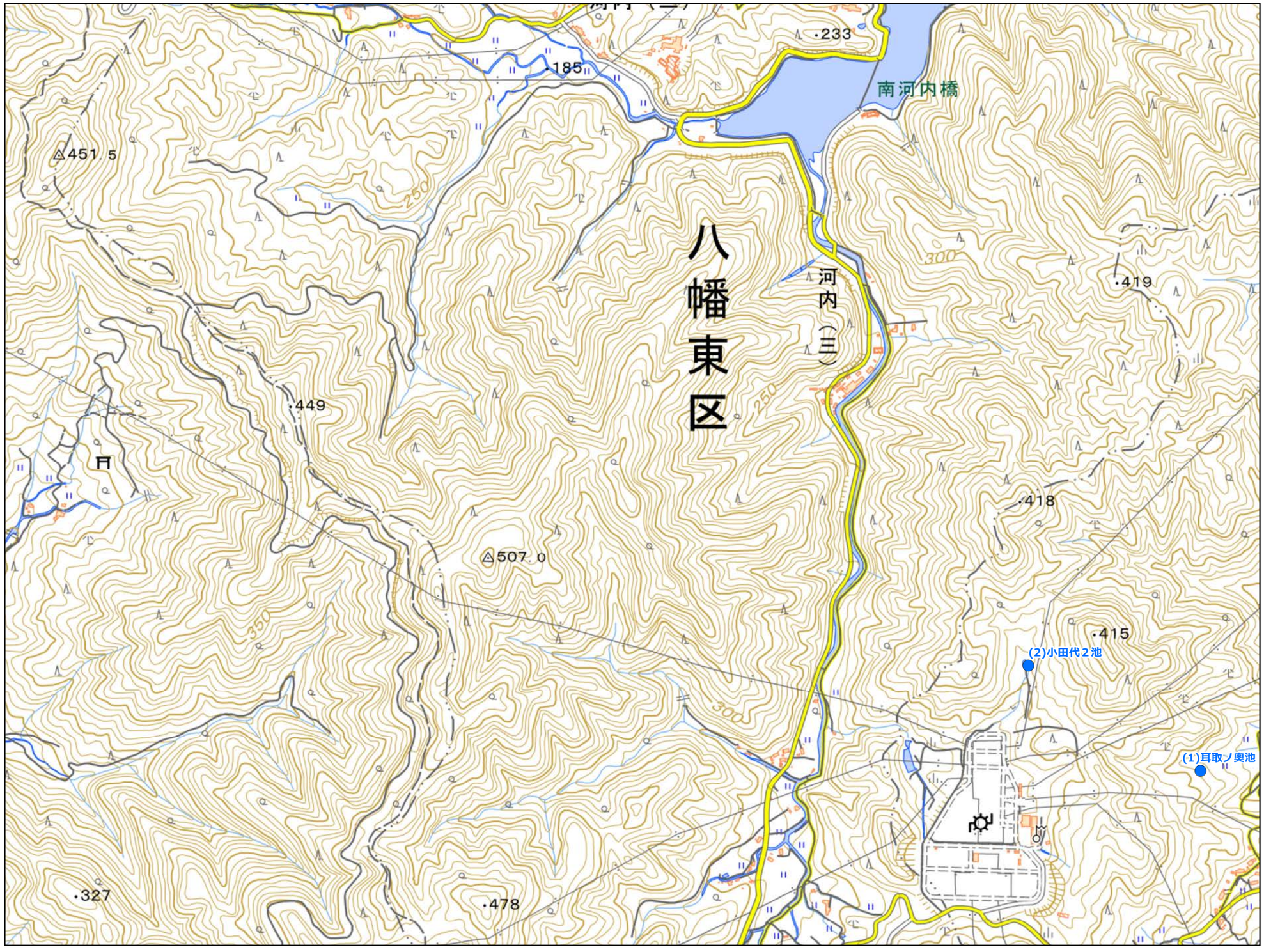

令和３年３月　水土里ネット福岡作成

【連絡先】

北九州市　農林課　TEL：093-582-2078

「この地図は、国土地理院長の承認を得て、同院発行の電子地形図25000を複製したものである。（承認番号 令元情複、第537号）」

0　125　250　500 m

福岡県 農業用ため池 位置図

N

防災重点農業用ため池
その他農業用ため池
行政界

北九州市 J5
1:10,000

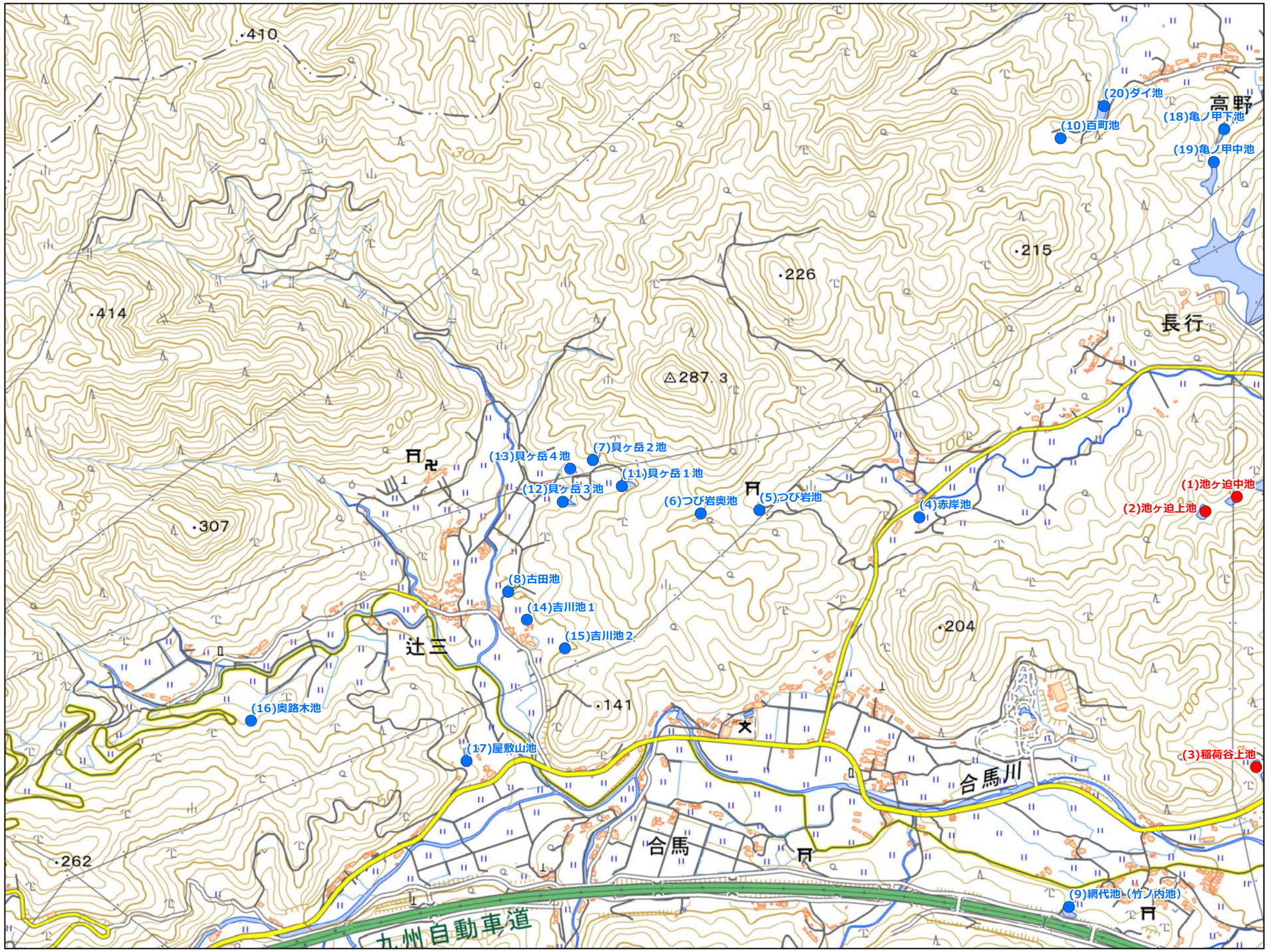

NO	コード番号	名称	総貯水量（千m3）	堤 高（m）	堤頂長（m）
(1)	401070242	池ケ迫中池	1.7	4.5	24.6
(2)	401070243	池ケ迫上池	1.5	4.7	45.0
(3)	401070249	稲荷谷上池	1.5	3.2	26.0
(4)	401000063	赤岸池	0.3	1.7	18.0
(5)	401000064	つび岩池	0.1	1.2	8.0
(6)	401000065	つび岩奥池	0.1	1.3	18.0
(7)	401000066	貝ヶ岳2池	0.3	3.4	28.0
(8)	401000067	古田池	0.5	1.0	36.0
(9)	401000069	網代池（竹ノ内池）	0.2	4.0	28.0
(10)	401000072	百町池	0.1	3.2	25.0
(11)	401070209	貝ヶ岳1池	0.4	2.5	20.0
(12)	401070211	貝ヶ岳3池	0.6	3.4	30.0
(13)	401070212	貝ヶ岳4池	0.3	2.4	16.0
(14)	401070214	吉川池1	0.1	1.9	14.0
(15)	401070215	吉川池2	0.2	1.8	25.0
(16)	401070216	奥路木池	0.2	3.2	20.0
(17)	401070222	屋敷山池	0.6	1.6	40.0
(18)	401070234	亀ノ甲下池	6.0	3.9	24.0
(19)	401070235	亀ノ甲中池	3.0	4.7	20.0
(20)	401072331	ダイ池	2.0	5.3	23.0

令和３年３月　水土里ネット福岡作成

「この地図は、国土地理院長の承認を得て、同院発行の電子地形図25000を複製したものである。（承認番号 令元情複、第537号）」

0　125　250　500　m

【連絡先】
北九州市　農林課　TEL：093-582-2078

福岡県 農業用ため池 位置図

N

- 防災重点農業用ため池
- その他農業用ため池
- 行政界

北九州市 J6

1:10,000

NO	コード番号	名称	総貯水量（千m3）	堤 高（m）	堤頂長（m）
(1)	401000033	西山田池	12.4	6.0	67.0
(2)	401000039	石ヶ谷池	8.7	6.8	49.0
(3)	401000076	稲荷下池	0.7	4.3	38.0
(4)	401000077	稲荷上池	8.6	4.9	45.0
(5)	401070053	赤達池3	9.7	4.0	25.0
(6)	401070232	橋本池	8.0	1.0	45.0
(7)	401070236	籾の粉池	30.0	10.7	97.0
(8)	401070241	池ヶ迫下池	4.0	4.8	50.0
(9)	401070248	稲荷谷下池	1.8	3.6	38.0
(10)	401000073	古海1池	0.2	2.5	16.0
(11)	401000074	古海2池	0.2	2.0	15.0
(12)	401000075	古海3池	0.1	2.0	10.0
(13)	401070052	赤達池2	0.8	3.3	30.0
(14)	401070230	南正路下池	1.9	2.7	59.0
(15)	401070231	南正路上池	1.4	4.4	25.0
(16)	401070244	鷺ヶ谷下池	7.0	4.6	45.0
(17)	401070245	鷺ヶ谷上池	5.0	4.4	45.0

令和３年３月　水土里ネット福岡作成

「この地図は、国土地理院長の承認を得て、同院発行の電子地形図25000を複製したものである。（承認番号 令元情複、第537号）」

0　125　250　500 m

【連絡先】
北九州市　農林課　TEL：093-582-2078

福岡県 農業用ため池 位置図

N

- 防災重点農業用ため池
- その他農業用ため池
- 行政界

北九州市 J7

1:10,000

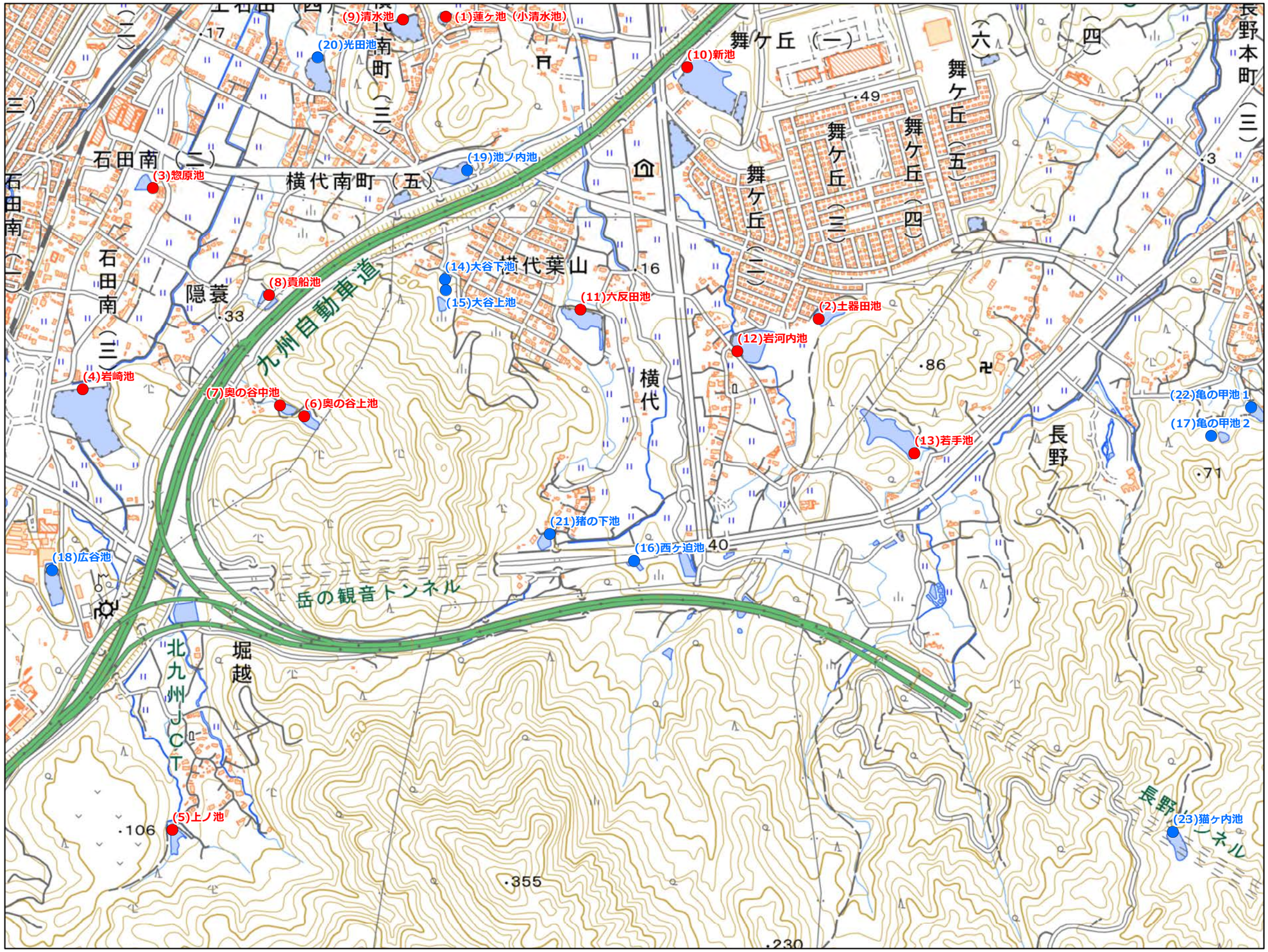

NO	コード番号	名称	総貯水量（千m3）	堤 高（m）	堤頂長（m）
(1)	401000036	蓮ヶ池（小清水池）	1.5	2.9	27.0
(2)	401000037	土器田池	3.0	3.6	35.0
(3)	401070019	惣原池	3.0	2.6	32.0
(4)	401070020	岩崎池	27.0	6.6	140.0
(5)	401070022	上ノ池	10.0	5.0	65.0
(6)	401070023	奥の谷上池	1.0	6.1	30.0
(7)	401070024	奥の谷中池	2.0	3.8	25.0
(8)	401070025	貴船池	3.2	4.8	52.0
(9)	401070032	清水池	6.0	4.7	38.0
(10)	401070036	新池	32.0	5.9	86.0
(11)	401070037	六反田池	11.0	6.6	60.0
(12)	401070038	岩河内池	11.0	4.0	50.0
(13)	401070117	若手池	11.0	6.4	42.0
(14)	401000034	大谷下池	1.0	3.3	42.0
(15)	401000035	大谷上池	10.0	6.0	50.0
(16)	401000038	西ヶ迫池	2.5	4.0	43.0
(17)	401000048	亀の甲池2	0.2	2.7	35.0
(18)	401070021	広谷池	4.0	6.8	38.0
(19)	401070030	池ノ内池	5.0	5.0	64.0
(20)	401070031	光田池	4.0	3.9	65.0
(21)	401070043	猪の下池	1.6	4.8	40.0
(22)	401070120	亀の甲池1	2.0	4.4	32.0
(23)	401070123	猫ヶ内池	9.0	4.4	35.0

令和３年３月　水土里ネット福岡作成

【連絡先】

北九州市　農林課　TEL：093-582-2078

「この地図は、国土地理院長の承認を得て、同院発行の電子地形図25000を複製したものである。（承認番号 令元情複、第537号）」

0　125　250　500 m

福岡県 農業用ため池 位置図

N

- 防災重点農業用ため池
- その他農業用ため池
- 行政界

北九州市 J8

1:10,000

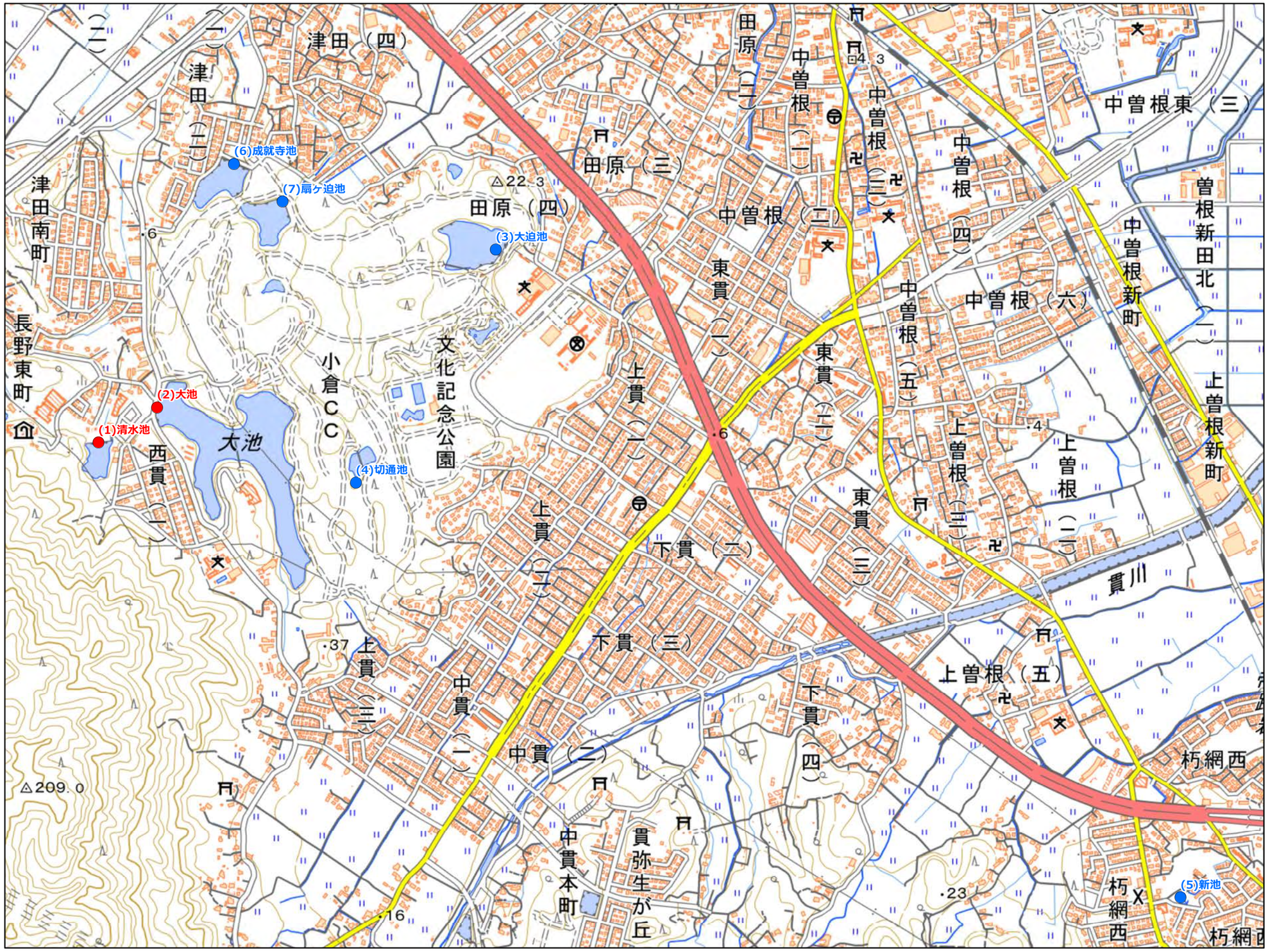

NO	コード番号	名称	総貯水量（千m3）	堤 高（m）	堤頂長（m）
(1)	401070122	清水池	14.0	11.2	75.0
(2)	401070127	大池	1512.0	5.3	85.0
(3)	401000049	大迫池	0.3	4.1	55.0
(4)	401000050	切通池	3.8	3.9	56.0
(5)	401000051	新池	0.8	5.6	80.0
(6)	401070118	成就寺池	27.0	5.8	78.0
(7)	401070119	扇ヶ迫池	6.0	6.0	70.0

令和3年3月　水土里ネット福岡作成

「この地図は、国土地理院長の承認を得て、同院発行の電子地形図25000を複製したものである。（承認番号 令元情複、第537号）」

0　125　250　500　m

【連絡先】

北九州市　農林課　TEL：093-582-2078

福岡県 農業用ため池 位置図

N

防災重点農業用ため池
その他農業用ため池
行政界

北九州市 K2

1:10,000

NO	コード番号	名称	総貯水量（千m3）	堤 高（m）	堤頂長（m）
(1)	401090116	豊前坊池	94.0	6.8	100.0

令和3年3月 水土里ネット福岡作成

【連絡先】

北九州市 農林課 TEL：093-582-2078

「この地図は、国土地理院長の承認を得て、同院発行の電子地形図25000を複製したものである。（承認番号 令元情複、第537号）」

0 125 250 500 m

福岡県 農業用ため池 位置図

N

- 防災重点農業用ため池
- その他農業用ため池
- 行政界

北九州市 K3

1:10,000

NO	コード番号	名称	総貯水量（千m3）	堤 高（m）	堤頂長（m）
(1)	401000089	奥大谷池	2.2	5.0	150.0
(2)	401000090	青池	17.8	6.0	52.0
(3)	401000091	菰池	0.5	4.0	34.0
(4)	401090081	新開池	85.0	6.7	510.0
(5)	401090082	新池上池	28.0	6.0	153.0
(6)	401090083	新池下池	26.0	8.1	210.0
(7)	401090084	井手ノ口池（奈良池）	26.0	6.2	180.0
(8)	401090085	中ノ池	35.0	4.8	300.0
(9)	401090086	釜ヶ谷池	173.0	8.4	280.0
(10)	401090090	通り免池	6.8	6.1	48.0
(11)	401090094	高野浦下池	166.0	10.6	140.0
(12)	401090095	剛ノ谷池	7.0	6.9	85.0
(13)	401090096	小松尾池	21.0	8.6	170.0
(14)	401090097	小松尾下池	5.6	4.8	50.0
(15)	401090098	乳児原上池	14.0	5.6	189.0
(16)	401090091	観音谷池	2.4	5.2	35.0
(17)	401090092	丸ノ内池	1.2	3.6	45.0
(18)	401090093	高野浦上池	6.0	5.4	70.0

令和3年3月 水土里ネット福岡作成

「この地図は、国土地理院長の承認を得て、同院発行の電子地形図25000を複製したものである。（承認番号 令元情複、第537号）」

0 125 250 500 m

【連絡先】

北九州市 農林課 TEL：093-582-2078

福岡県 農業用ため池 位置図

N

防災重点農業用ため池
その他農業用ため池
行政界

北九州市 K5

1:10,000

NO	コード番号	名称	総貯水量（千m3）	堤 高（m）	堤頂長（m）
(1)	401000070	日吉池	0.3	2.5	20.0

令和3年3月 水土里ネット福岡作成

【連絡先】

北九州市 農林課 TEL：093-582-2078

「この地図は、国土地理院長の承認を得て、同院発行の電子地形図25000を複製したものである。（承認番号 令元情複、第537号）」

0 125 250 500 m

福岡県 農業用ため池 位置図

N

防災重点農業用ため池
その他農業用ため池
行政界

北九州市 K6

1:10,000

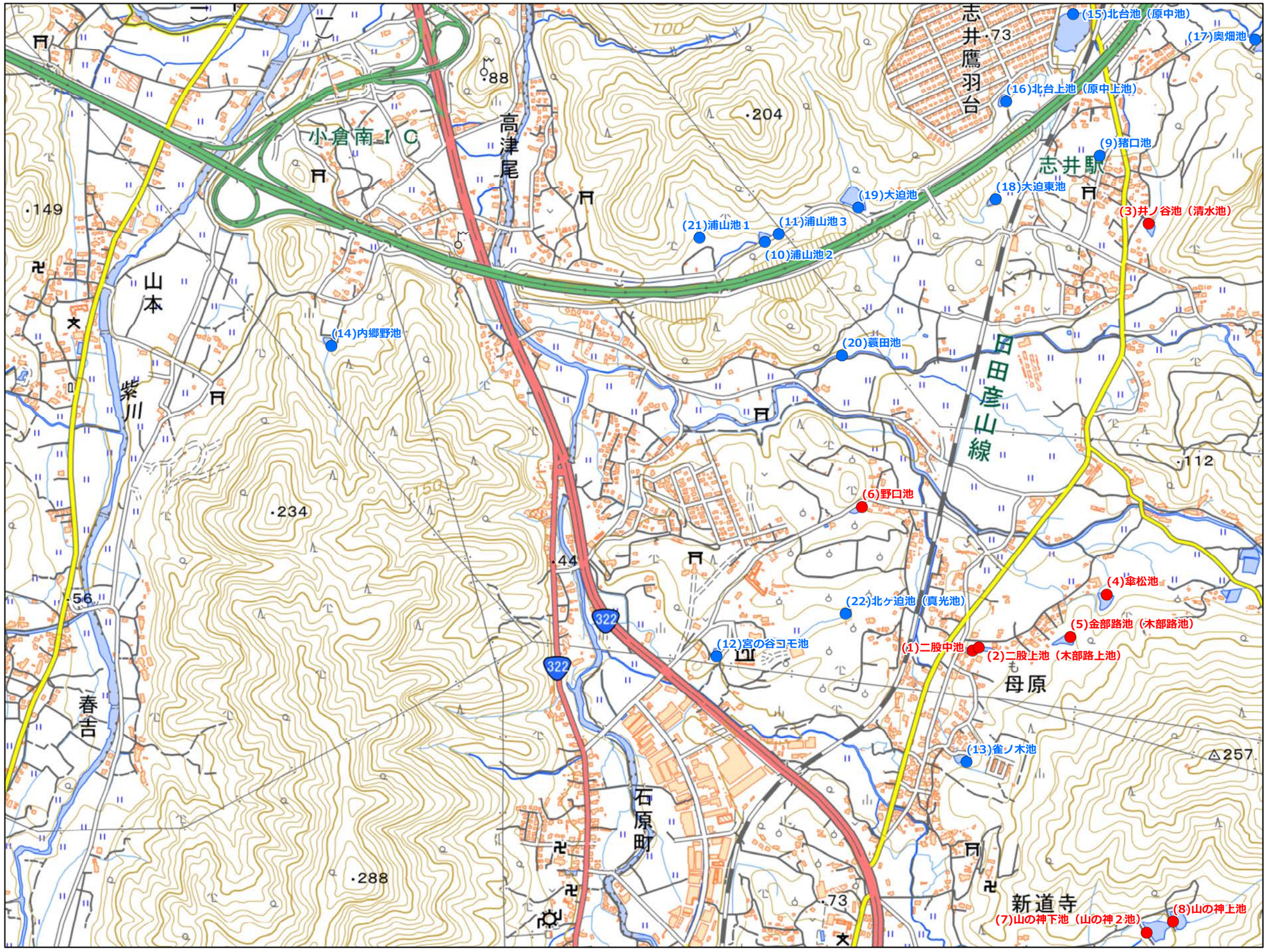

NO	コード番号	名称	総貯水量（千m3）	堤 高（m）	堤頂長（m）
(1)	401000053	二股中池	0.2	1.2	10.0
(2)	401000054	二股上池（木部路上池）	0.2	1.6	15.0
(3)	401070056	井ノ谷池（清水池）	0.3	2.2	28.0
(4)	401070145	傘松池	2.0	3.3	36.5
(5)	401070146	金部路池（木部路池）	3.5	4.4	63.0
(6)	401070148	野口池	1.0	1.4	24.0
(7)	401070158	山の神下池（山の神2池）	9.0	6.4	75.0
(8)	401070159	山の神上池	3.3	5.6	65.0
(9)	401000040	猪口池	0.5	1.2	20.0
(10)	401000042	浦山池2	0.8	3.9	30.0
(11)	401000043	浦山池3	0.2	1.4	7.0
(12)	401000052	宮の谷コモ池	0.4	2.1	23.0
(13)	401000055	雀ノ木池	1.5	1.5	30.0
(14)	401000071	内郷野池	0.5	2.2	36.0
(15)	401070050	北台池（原中池）	8.8	3.5	120.0
(16)	401070051	北台上池（原中上池）	0.4	2.5	25.0
(17)	401070054	奥畑池	8.0	8.4	90.0
(18)	401070060	大迫東池	0.5	2.3	23.0
(19)	401070061	大迫池	5.0	4.8	85.0
(20)	401070063	蓑田池	2.2	2.5	70.0
(21)	401070064	浦山池1	0.2	1.7	20.0
(22)	401070150	北ヶ迫池（真光池）	0.4	1.5	29.0

令和３年３月　水土里ネット福岡作成

「この地図は、国土地理院長の承認を得て、同院発行の電子地形図25000を複製したものである。（承認番号 令元情複、第537号）」

0　125　250　500　m

【連絡先】

北九州市　農林課　TEL：093-582-2078

福岡県 農業用ため池 位置図

N

防災重点農業用ため池
その他農業用ため池
行政界

北九州市 K7

1:10,000

NO	コード番号	名称	総貯水量（千m3）	堤 高（m）	堤頂長（m）
(1)	401070057	岩倉新池	5.4	6.4	120.0

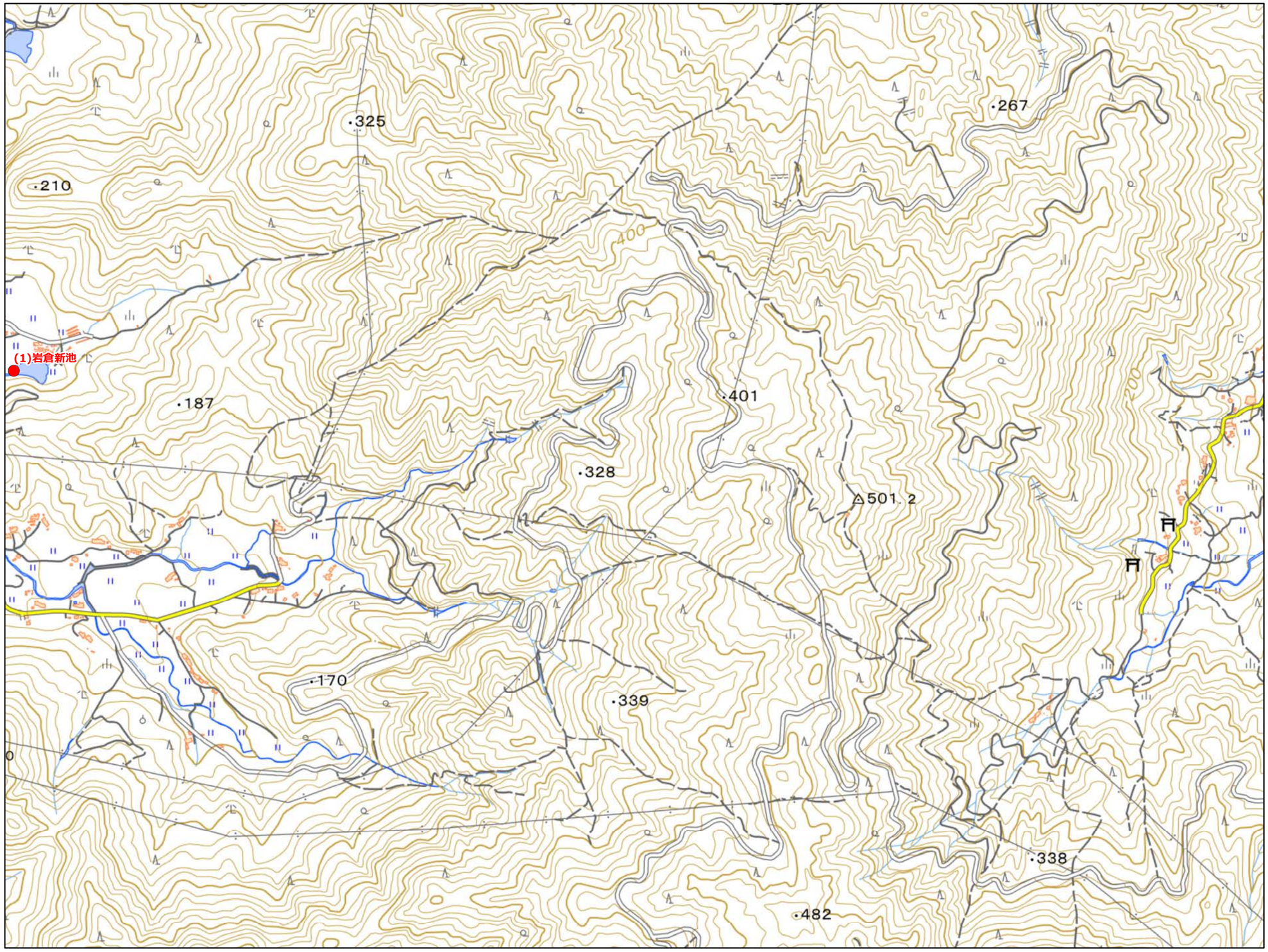

令和3年3月 水土里ネット福岡作成

【連絡先】

北九州市 農林課 TEL：093-582-2078

「この地図は、国土地理院長の承認を得て、同院発行の電子地形図25000を複製したものである。（承認番号 令元情複、第537号）」

0 125 250 500 m

福岡県 農業用ため池 位置図

N

防災重点農業用ため池
その他農業用ため池
行政界

北九州市 K8

1:10,000

NO	コード番号	名称	総貯水量（千m3）	堤 高（m）	堤頂長（m）
(1)	401070128	大熊池	24.0	9.1	117.0
(2)	401070131	砂原池	2.4	5.2	81.0
(3)	401070132	山田池	24.0	5.0	82.0
(4)	401070133	山田旧池	11.0	5.0	82.0
(5)	401070136	昭和池	760.0	19.0	100.0
(6)	401070129	猪ノ谷池	8.0	4.5	52.0
(7)	401070130	山下池	2.6	2.2	41.0

令和３年３月　水土里ネット福岡作成

【連絡先】
北九州市　農林課　TEL：093-582-2078

「この地図は、国土地理院長の承認を得て、同院発行の電子地形図25000を複製したものである。（承認番号 令元情複、第537号）」

0　125　250　500 m

福岡県 農業用ため池 位置図

N

防災重点農業用ため池
その他農業用ため池
行政界

北九州市 K9

1:10,000

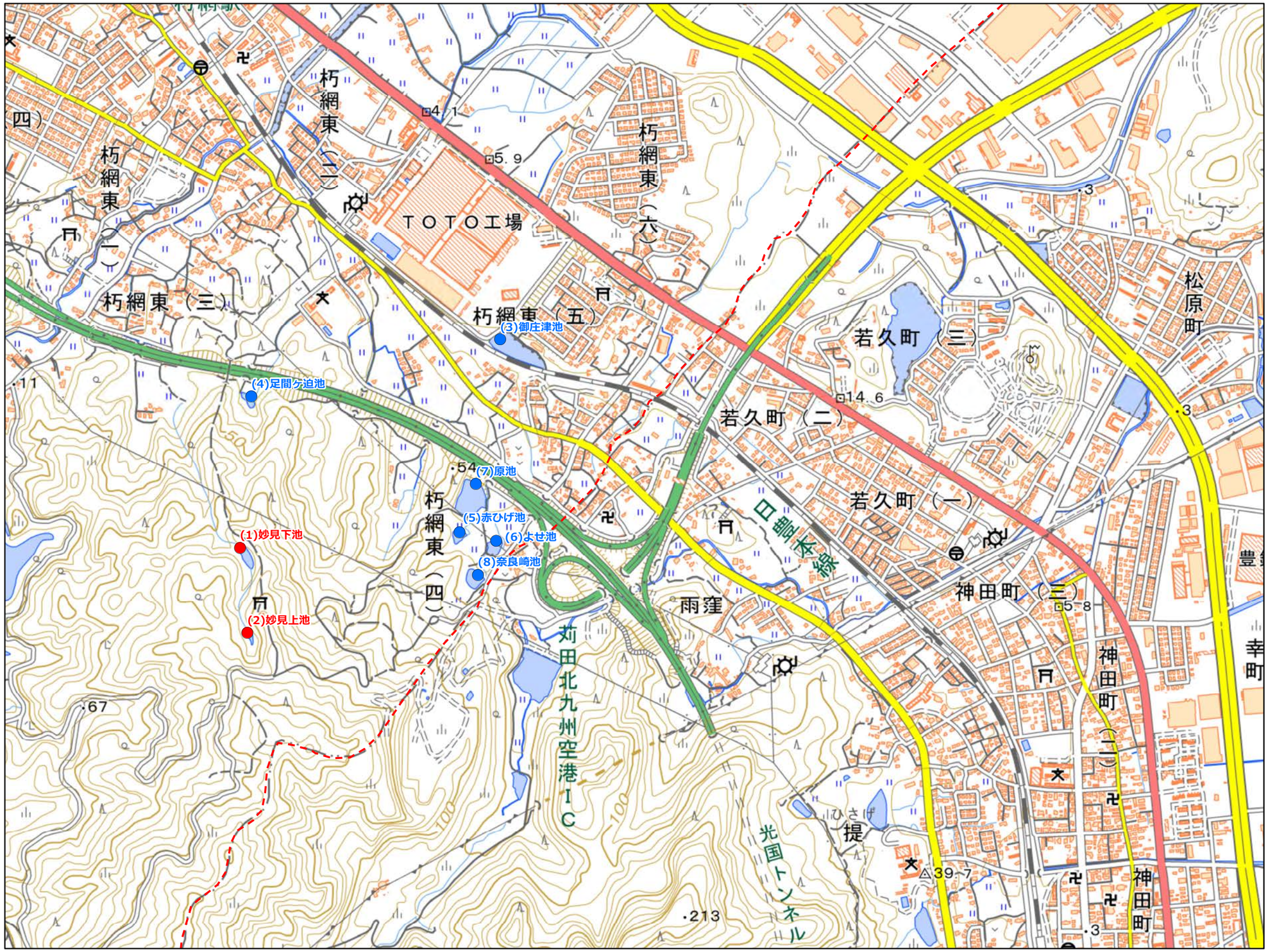

NO	コード番号	名称	総貯水量（千m3）	堤 高（m）	堤頂長（m）
(1)	401070138	妙見下池	5.6	9.0	30.0
(2)	401070143	妙見上池	1.8	4.0	19.0
(3)	401000078	御庄津池	8.1	5.3	47.0
(4)	401070137	足間ヶ迫池	2.0	4.0	27.0
(5)	401070139	赤ひげ池	1.8	4.2	43.0
(6)	401070140	よせ池	4.5	3.5	60.0
(7)	401070141	原池	8.0	6.0	72.0
(8)	401070144	奈良崎池	3.5	5.0	55.0

令和3年3月 水土里ネット福岡作成

「この地図は、国土地理院長の承認を得て、同院発行の電子地形図25000を複製したものである。（承認番号 令元情複、第537号）」

0 125 250 500 m

【連絡先】
北九州市 農林課 TEL：093-582-2078

福岡県 農業用ため池 位置図

N

防災重点農業用ため池
その他農業用ため池
行政界

北九州市 L2

1:10,000

NO	コード番号	名称	総貯水量（千m3）	堤 高（m）	堤頂長（m）
(1)	401090115	立石池	7.0	4.2	58.0
(2)	401090112	長浦池	7.0	4.8	46.0
(3)	401090113	古賀池	3.3	3.3	30.0
(4)	401090114	山浦池	13.0	2.7	40.0

令和3年3月 水土里ネット福岡作成

「この地図は、国土地理院長の承認を得て、同院発行の電子地形図25000を複製したものである。（承認番号 令元情複、第537号）」

0 125 250 500 m

【連絡先】

北九州市 農林課 TEL：093-582-2078

福岡県 農業用ため池 位置図

N

防災重点農業用ため池
その他農業用ため池
行政界

北九州市 L3

1:10,000

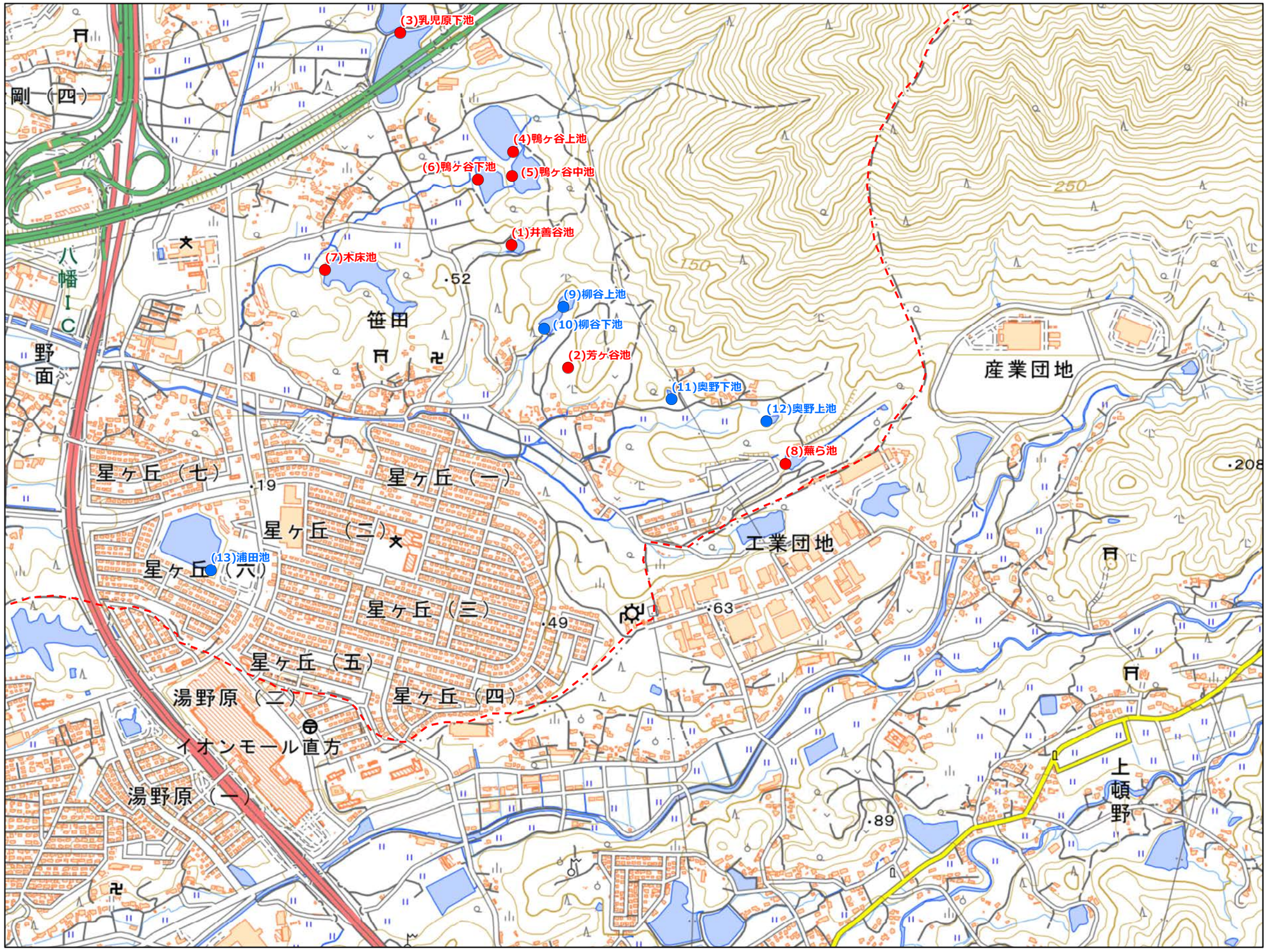

NO	コード番号	名称	総貯水量（千m3）	堤 高（m）	堤頂長（m）
(1)	401000092	井善谷池	1.6	4.4	49.0
(2)	401000093	芳ヶ谷池	0.7	4.2	41.0
(3)	401090099	乳児原下池	53.0	6.4	238.0
(4)	401090100	鴨ヶ谷上池	24.0	5.5	295.0
(5)	401090101	鴨ヶ谷中池	13.0	6.0	140.0
(6)	401090102	鴨ヶ谷下池	6.7	4.8	133.0
(7)	401090104	木床池	37.1	6.6	98.0
(8)	401090110	蕪ら池	2.8	3.7	83.0
(9)	401090105	柳谷上池	1.8	3.8	30.0
(10)	401090106	柳谷下池	1.9	4.5	40.0
(11)	401090108	奥野下池	0.4	4.2	23.0
(12)	401090109	奥野上池	0.9	4.6	45.0
(13)	401090111	浦田池	79.0	9.8	710.0

令和3年3月 水土里ネット福岡作成

【連絡先】

北九州市 農林課 TEL：093-582-2078

「この地図は、国土地理院長の承認を得て、同院発行の電子地形図25000を複製したものである。（承認番号 令元情複、第537号）」

0 125 250 500 m

福岡県 農業用ため池 位置図

N

防災重点農業用ため池
その他農業用ため池
行政界

北九州市 L6

1:10,000

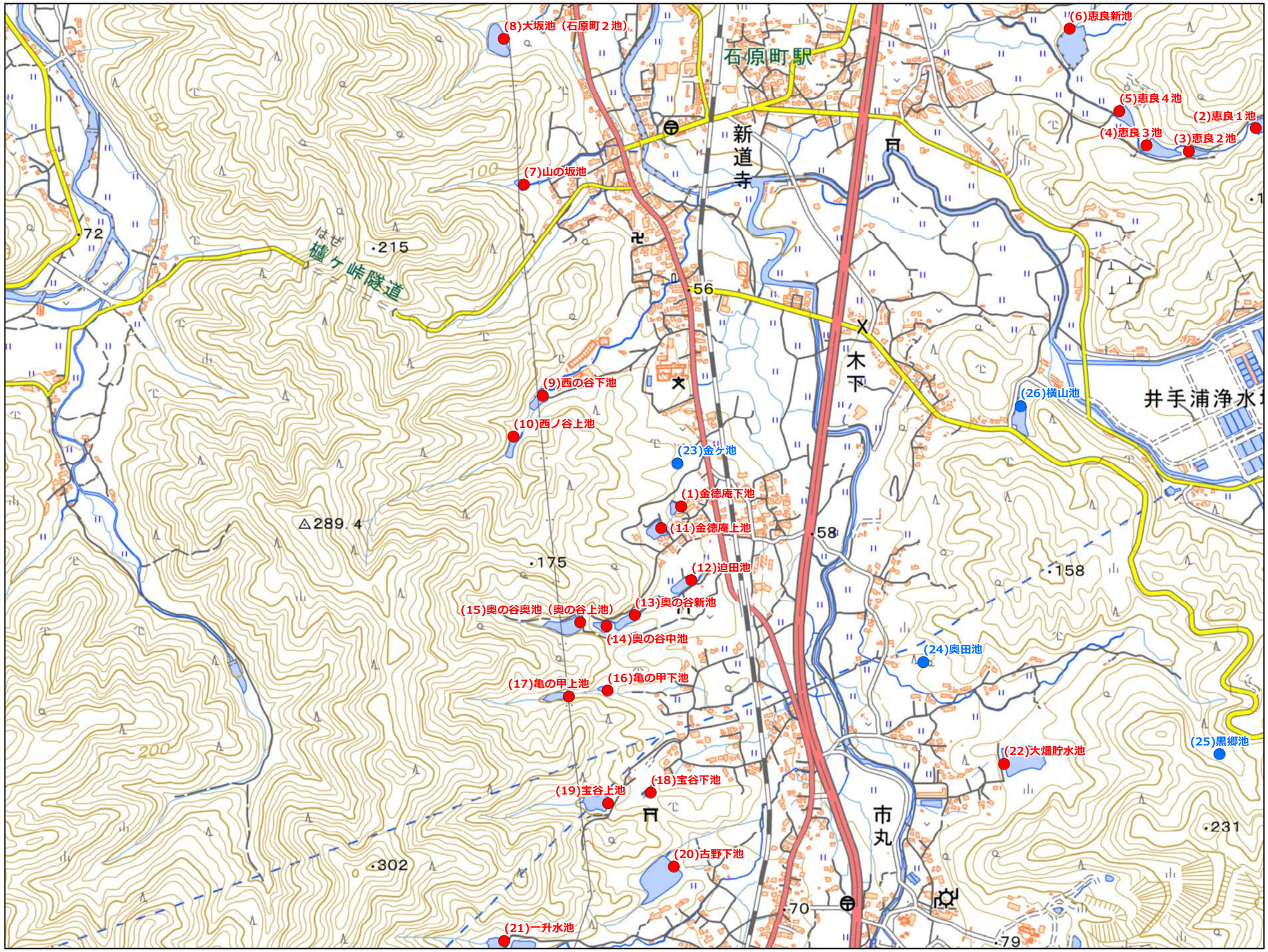

NO	コード番号	名称	総貯水量（千m3）	堤 高（m）	堤頂長（m）
(1)	401000057	金徳庵下池	1.6	3.7	22.5
(2)	401070160	恵良1池	7.0	5.3	45.0
(3)	401070161	恵良2池	3.0	8.5	30.0
(4)	401070162	恵良3池	4.0	8.4	50.0
(5)	401070163	恵良4池	3.0	5.0	40.0
(6)	401070164	恵良新池	9.0	6.9	150.0
(7)	401070165	山の坂池	2.0	7.1	50.0
(8)	401070166	大坂池（石原町2池）	1.0	6.6	105.0
(9)	401070169	西の谷下池	3.0	6.0	35.0
(10)	401070170	西ノ谷上池	5.0	6.3	31.5
(11)	401070173	金徳庵上池	5.0	5.9	39.0
(12)	401070174	迫田池	7.0	6.0	25.0
(13)	401070175	奥の谷新池	1.2	4.9	22.0
(14)	401070176	奥の谷中池	3.3	5.9	30.0
(15)	401070177	奥の谷奥池（奥の谷上池）	5.2	3.2	31.0
(16)	401070178	亀の甲下池	0.3	3.6	24.0
(17)	401070179	亀の甲上池	3.0	5.1	24.5
(18)	401070180	宝谷下池	1.0	3.4	16.0
(19)	401070181	宝谷上池	3.0	8.7	55.0
(20)	401070182	古野下池	26.4	6.5	62.0
(21)	401070184	一升水池	2.2	4.8	41.0
(22)	401070188	大畑貯水池	13.0	13.7	70.0
(23)	401000056	金ケ池	0.8	1.8	20.0
(24)	401000059	奥田池	1.0	4.2	28.0
(25)	401000060	黒郷池	0.8	5.0	47.0
(26)	401070168	横山池	4.0	6.7	40.0

令和３年３月　水土里ネット福岡作成

「この地図は、国土地理院長の承認を得て、同院発行の電子地形図25000を複製したものである。（承認番号 令元情複、第537号）」

0　125　250　500　m

【連絡先】
北九州市　農林課　TEL：093-582-2078

福岡県 農業用ため池 位置図

N

防災重点農業用ため池
その他農業用ため池
行政界

北九州市 L7
1:10,000

NO	コード番号	名称	総貯水量（千m3）	堤 高（m）	堤頂長（m）
(1)	401070167	スゲヶ谷池	1.2	2.8	49.5

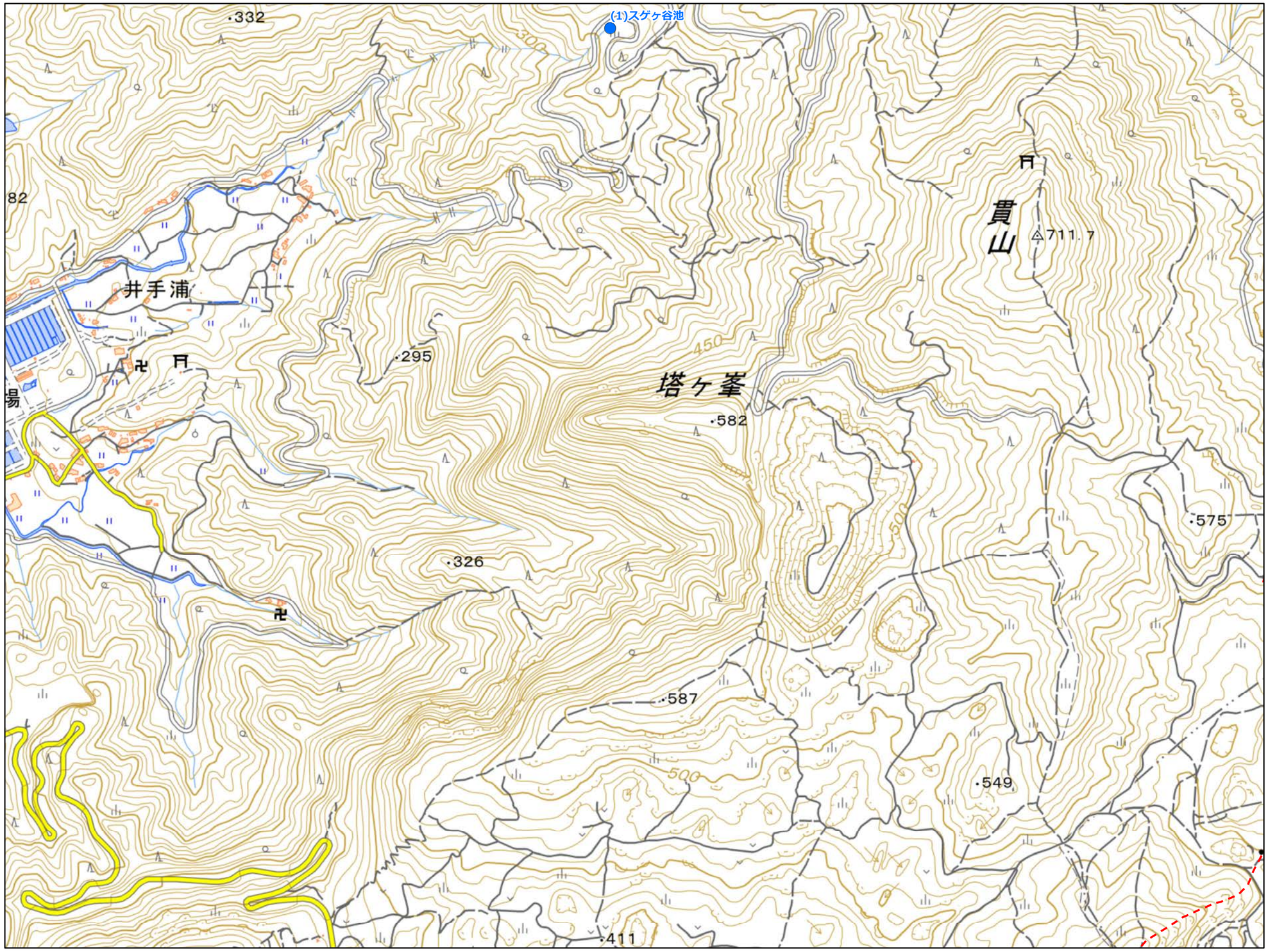

令和3年3月 水土里ネット福岡作成

【連絡先】

北九州市 農林課 TEL：093-582-2078

「この地図は、国土地理院長の承認を得て、同院発行の電子地形図25000を複製したものである。（承認番号 令元情複、第537号）」

0 125 250 500 m

福岡県 農業用ため池 位置図

N

- 防災重点農業用ため池
- その他農業用ため池
- 行政界

北九州市 M6

1:10,000

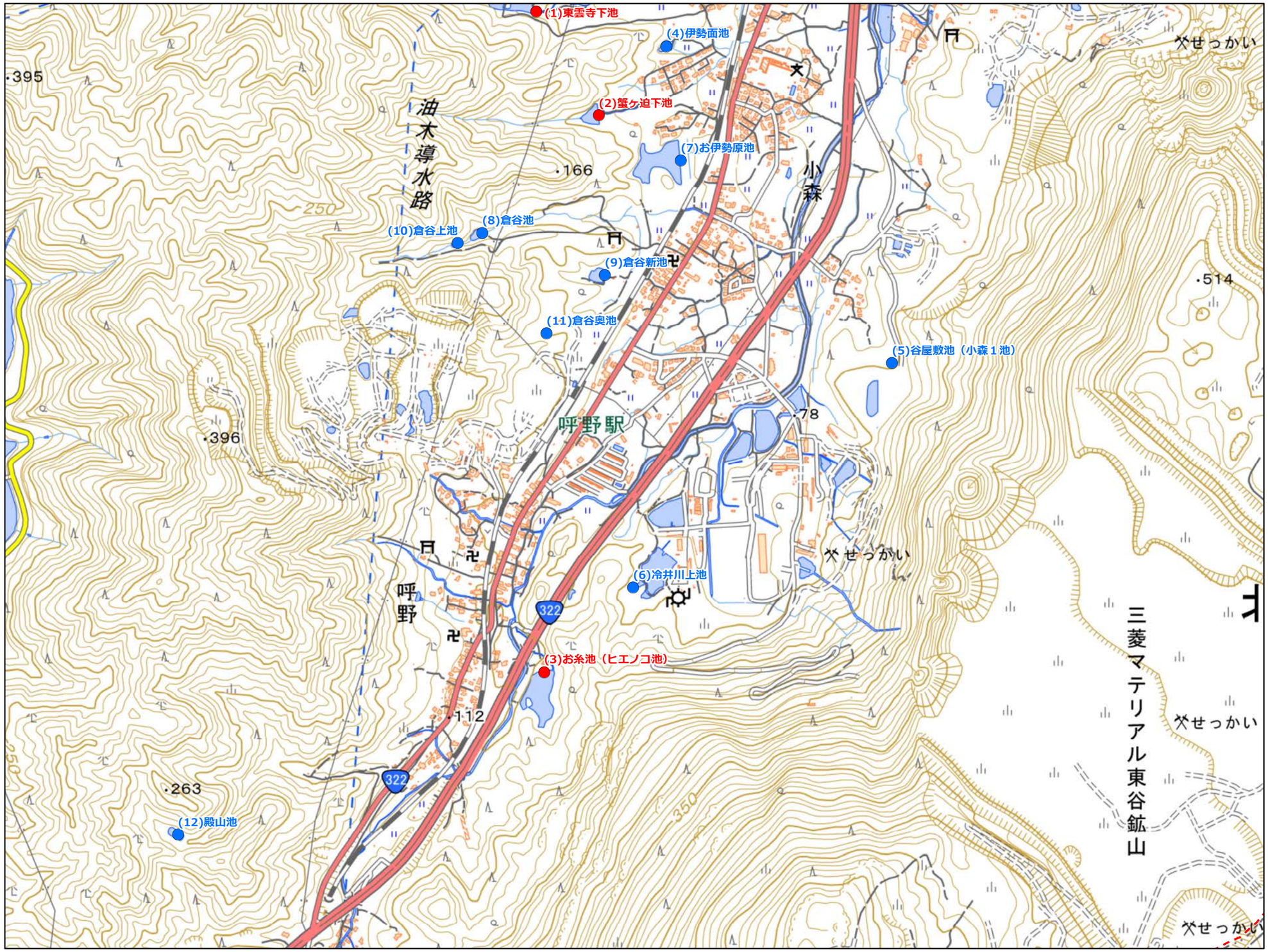

NO	コード番号	名称	総貯水量（千m3）	堤 高（m）	堤頂長（m）
(1)	401070183	東雲寺下池	6.4	7.8	40.0
(2)	401070186	蟹ヶ迫下池	7.5	4.8	52.0
(3)	401070198	お糸池（ヒエノコ池）	15.0	8.2	150.0
(4)	401000058	伊勢面池	0.5	2.3	21.0
(5)	401000061	谷屋敷池（小森１池）	0.2	1.7	28.0
(6)	401000062	冷井川上池	0.3	1.0	32.0
(7)	401070190	お伊勢原池	8.0	7.6	120.0
(8)	401070191	倉谷池	1.2	5.6	32.0
(9)	401070192	倉谷新池	2.6	4.6	38.0
(10)	401070194	倉谷上池	0.3	1.5	18.0
(11)	401070195	倉谷奥池	0.5	2.2	28.0
(12)	401070199	殿山池	0.1	9.2	42.0

令和３年３月　水土里ネット福岡作成

「この地図は、国土地理院長の承認を得て、同院発行の電子地形図25000を複製したものである。（承認番号 令元情複、第537号）」

0　125　250　500 m

【連絡先】
北九州市　農林課　TEL：093-582-2078