福岡県 農業用ため池 位置図 INDEX

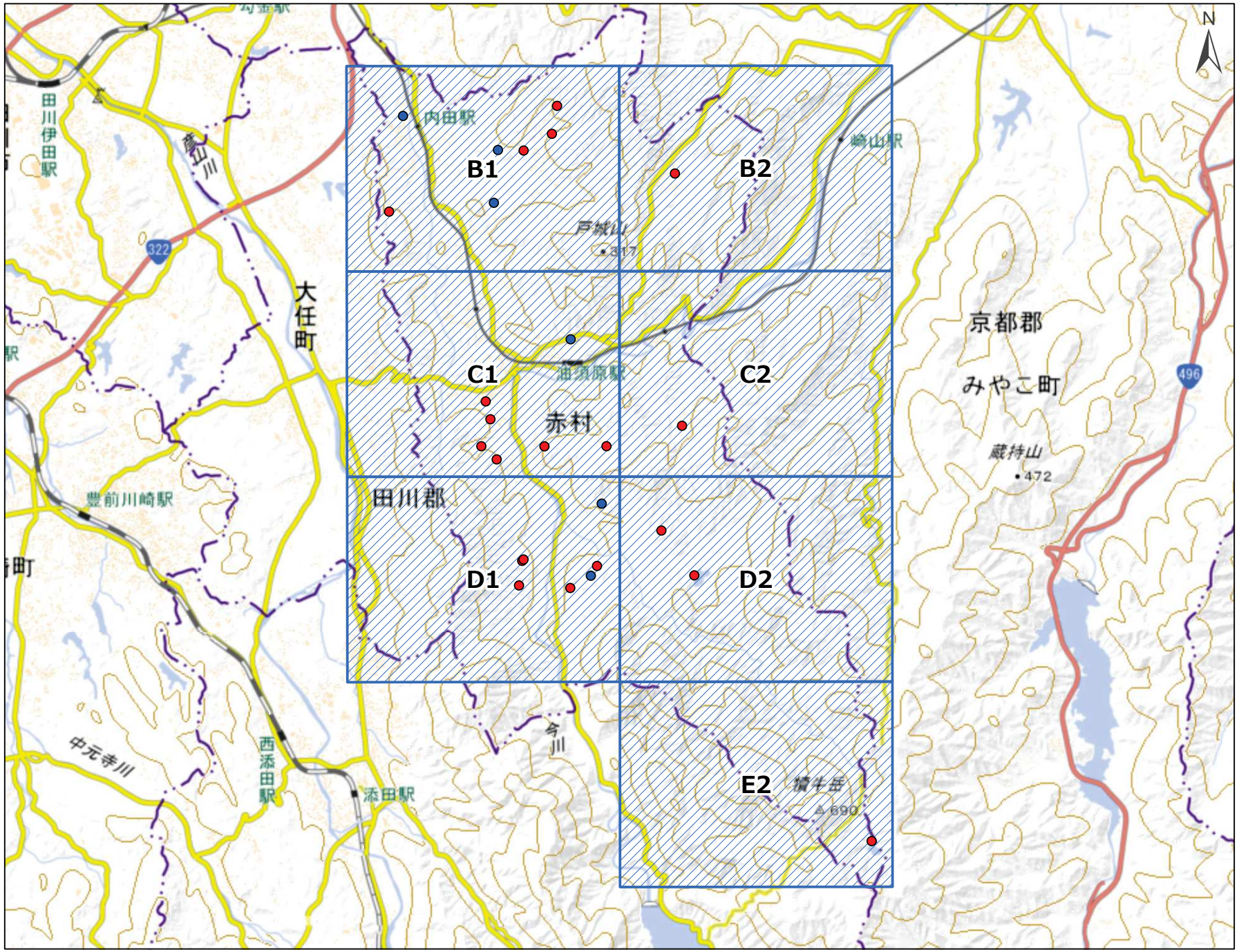

赤村

- 図 郭 (7)
- 防災重点ため池 (20)
- その他ため池 (6)

令和8年7月 水土里ネット福岡作成

「測量法に基づく国土地理院長承認（複製）R 8JHf 102」
「本製品を複製する場合には、国土地理院の長の承認を得なければならない。」

福岡県 農業用ため池 位置図

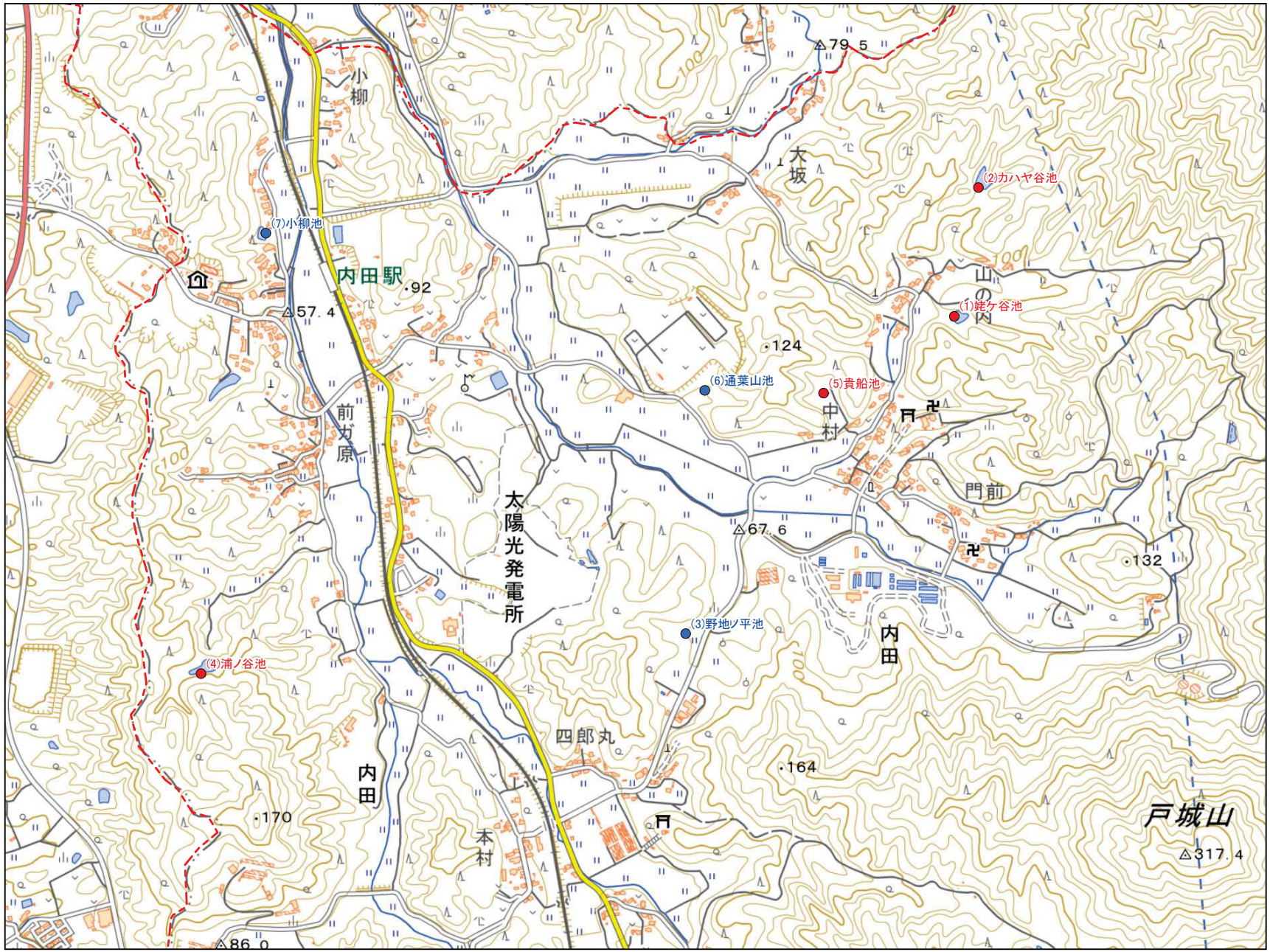

赤村 B1
1:10,000

No	コード	名称	総貯水量（千m3）	堤高（m）	堤頂長（m）
1	406090024	姥ケ谷池	3.0	4.0	36.0
2	406090025	カハヤ谷池	2.0	2.7	23.0
3	406090030	野地ノ平池	1.0	2.4	31.0
4	406090031	浦ノ谷池	7.0	4.5	37.0
5	406090035	貴船池	1.3	2.4	31.0
6	406090036	通葉山池	1.2	3.0	28.0
7	406090037	小柳池	1.0	3.8	39.0

令和8年7月 水土里ネット福岡作成

「測量法に基づく国土地理院長承認（複製）R 8JHf 102」
「本製品を複製する場合には、国土地理院の長の承認を得なければならない。」

0 125 250 500 m

【連絡先】
赤村 産業建設課
TEL：0947-62-3000

福岡県 農業用ため池 位置図

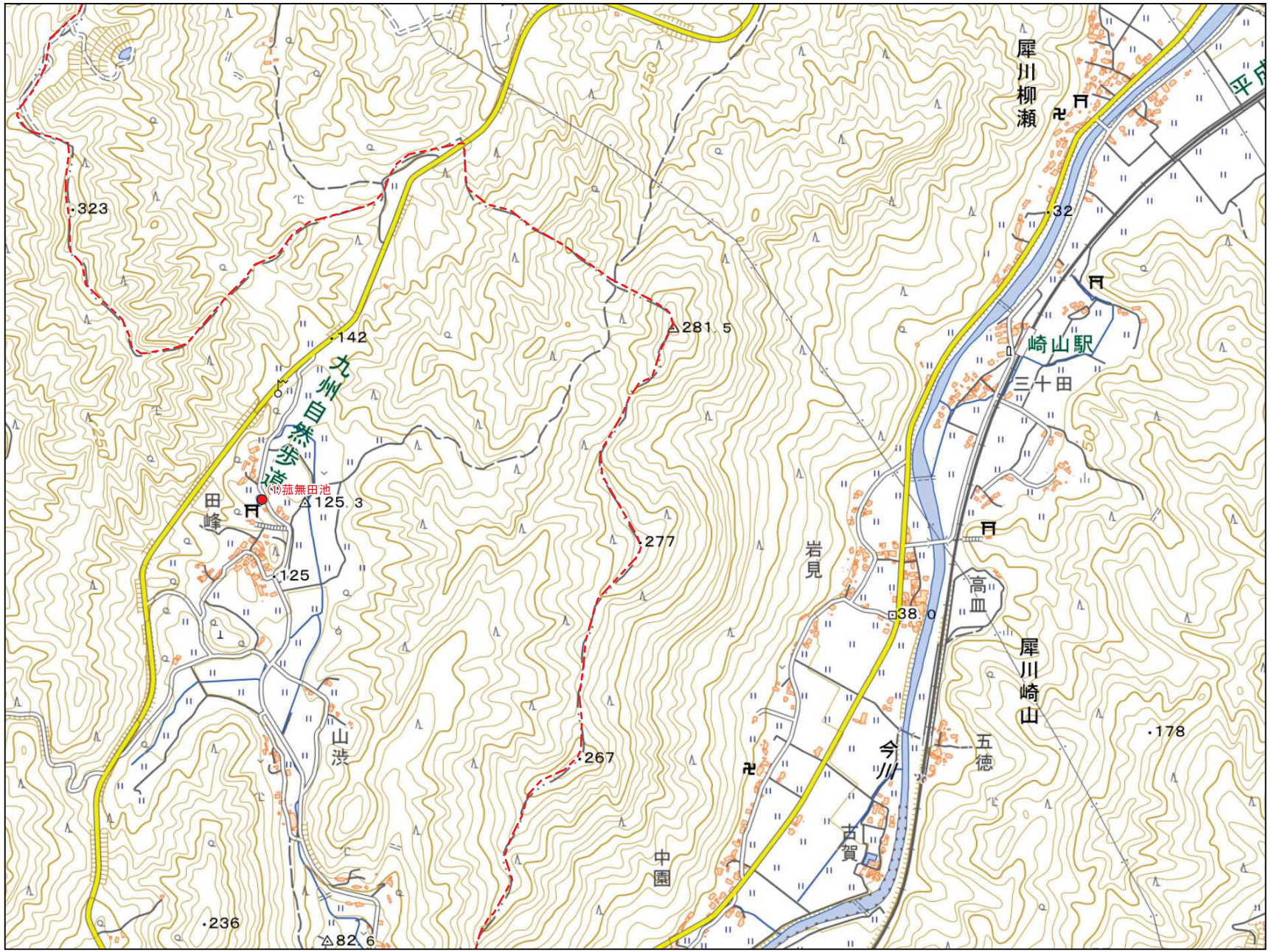

赤村 B2
1:10,000

No	コード	名称	総貯水量（千m3）	堤高（m）	堤頂長（m）
1	406090017	菰無田池	3.9	5.0	40.0

令和8年7月 水土里ネット福岡作成

「測量法に基づく国土地理院長承認（複製）R 8JHf 102」
「本製品を複製する場合には、国土地理院の長の承認を得なければならない。」

0 125 250 500 m

【連絡先】
赤村 産業建設課
TEL：0947-62-3000

福岡県 農業用ため池 位置図

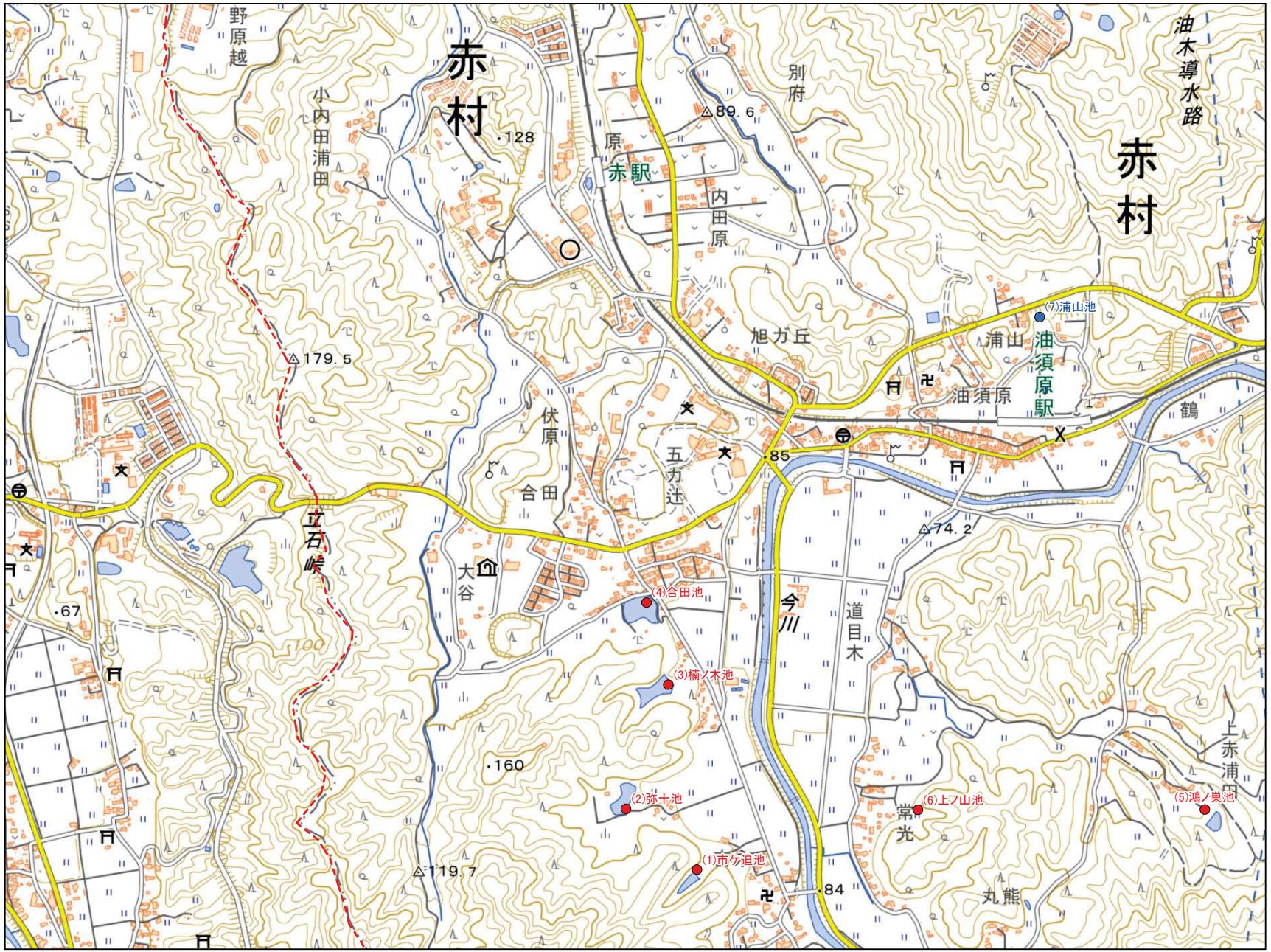

No	コード	名称	総貯水量（千m3）	堤高（m）	堤頂長（m）
1	406090013	市ケ迫池	3.0	5.4	60.0
2	406090014	弥十池	4.0	5.4	87.0
3	406090015	楠ノ木池	3.0	5.0	38.0
4	406090016	合田池	4.0	5.7	90.0
5	406090021	鴻ノ巣池	0.5	2.5	28.0
6	406090033	上ノ山池	1.4	4.0	20.0
7	406090034	浦山池	1.4	3.0	50.0

令和8年7月 水土里ネット福岡作成

「測量法に基づく国土地理院長承認（複製）R 8JHf 102」
「本製品を複製する場合には、国土地理院の長の承認を得なければならない。」

0 125 250 500 m

【連絡先】
赤村 産業建設課
TEL：0947-62-3000

福岡県 農業用ため池 位置図

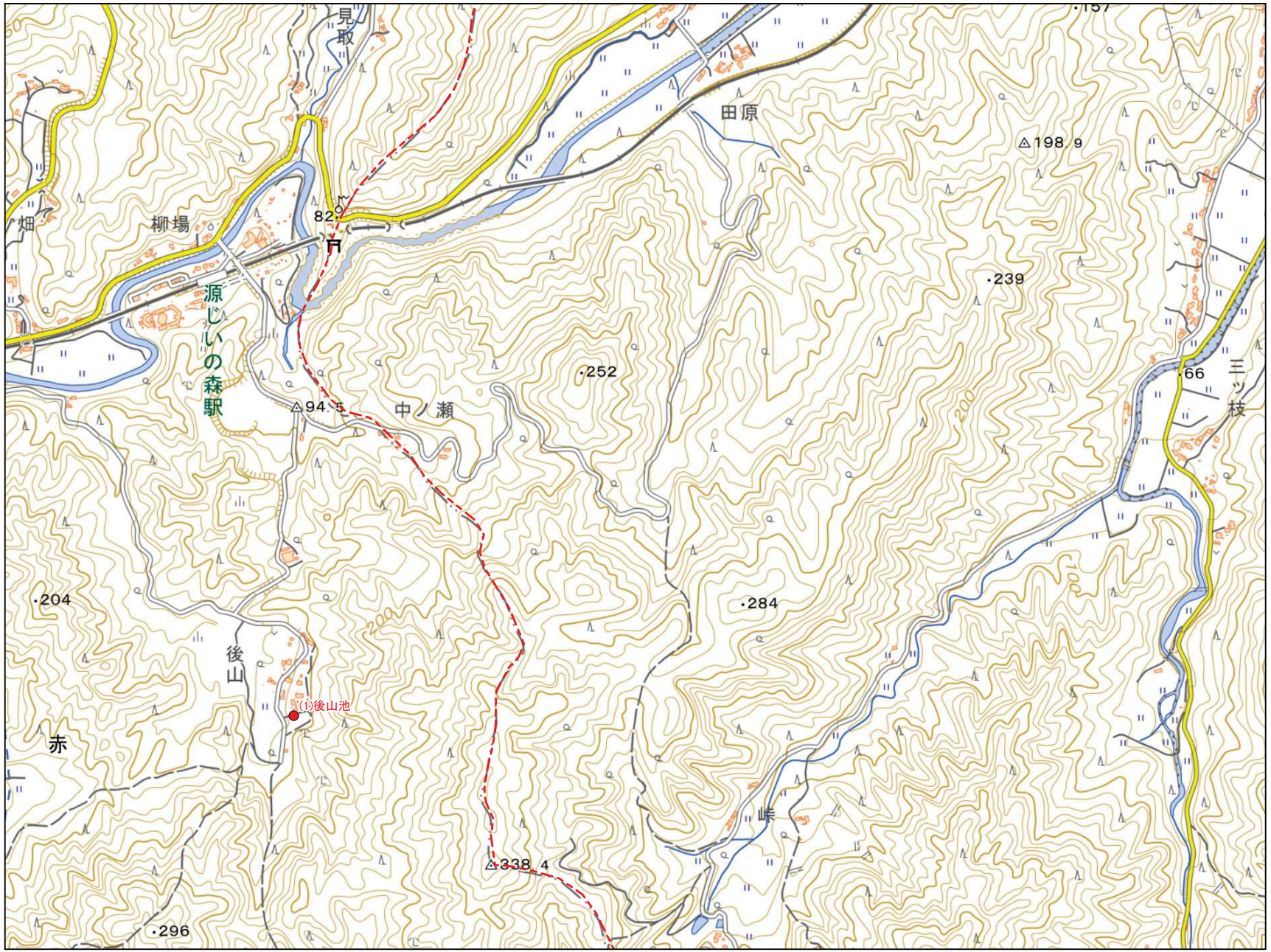

赤村 C2

1:10,000

No	コード	名称	総貯水量（千m3）	堤高（m）	堤頂長（m）
1	406090020	後山池	1.2	2.3	15.0

令和8年7月 水土里ネット福岡作成

「測量法に基づく国土地理院長承認（複製）R 8JHf 102」
「本製品を複製する場合には、国土地理院の長の承認を得なければならない。」

0 125 250 500 m

【連絡先】
赤村 産業建設課
TEL：0947-62-3000

福岡県 農業用ため池 位置図

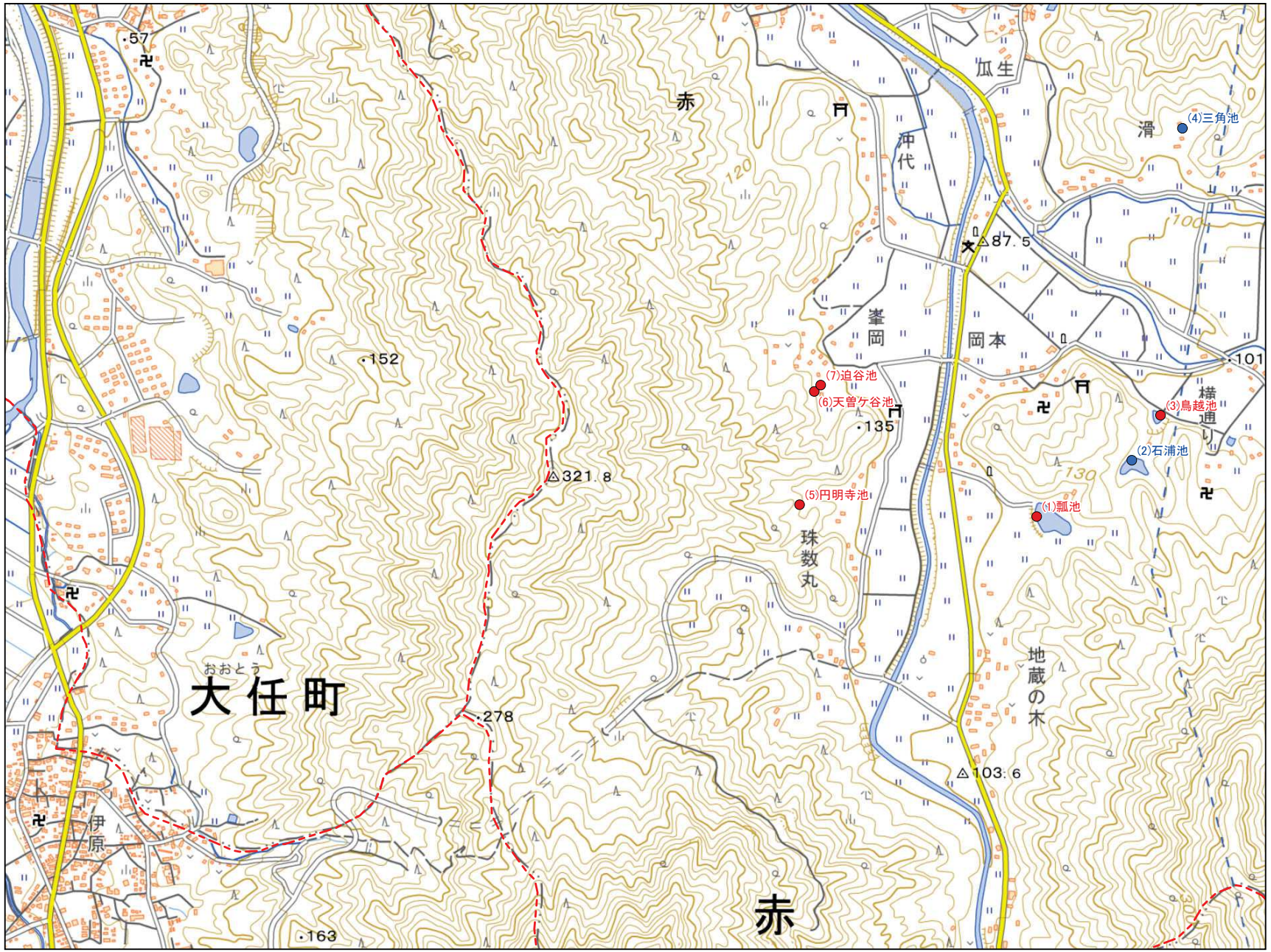

No	コード	名称	総貯水量（千m3）	堤高（m）	堤頂長（m）
1	406090003	瓢池	2.0	2.3	110.0
2	406090004	石浦池	4.0	4.0	20.0
3	406090005	鳥越池	1.0	3.5	25.0
4	406090009	三角池	0.5	2.0	16.0
5	406090010	円明寺池	1.2	4.8	15.0
6	406090011	天曽ケ谷池	1.0	3.1	15.0
7	406090032	迫谷池	1.0	2.3	20.0

令和8年7月 水土里ネット福岡作成

「測量法に基づく国土地理院長承認（複製）R 8JHf 102」
「本製品を複製する場合には、国土地理院の長の承認を得なければならない。」

0 125 250 500 m

【連絡先】
赤村 産業建設課
TEL：0947-62-3000

福岡県 農業用ため池 位置図

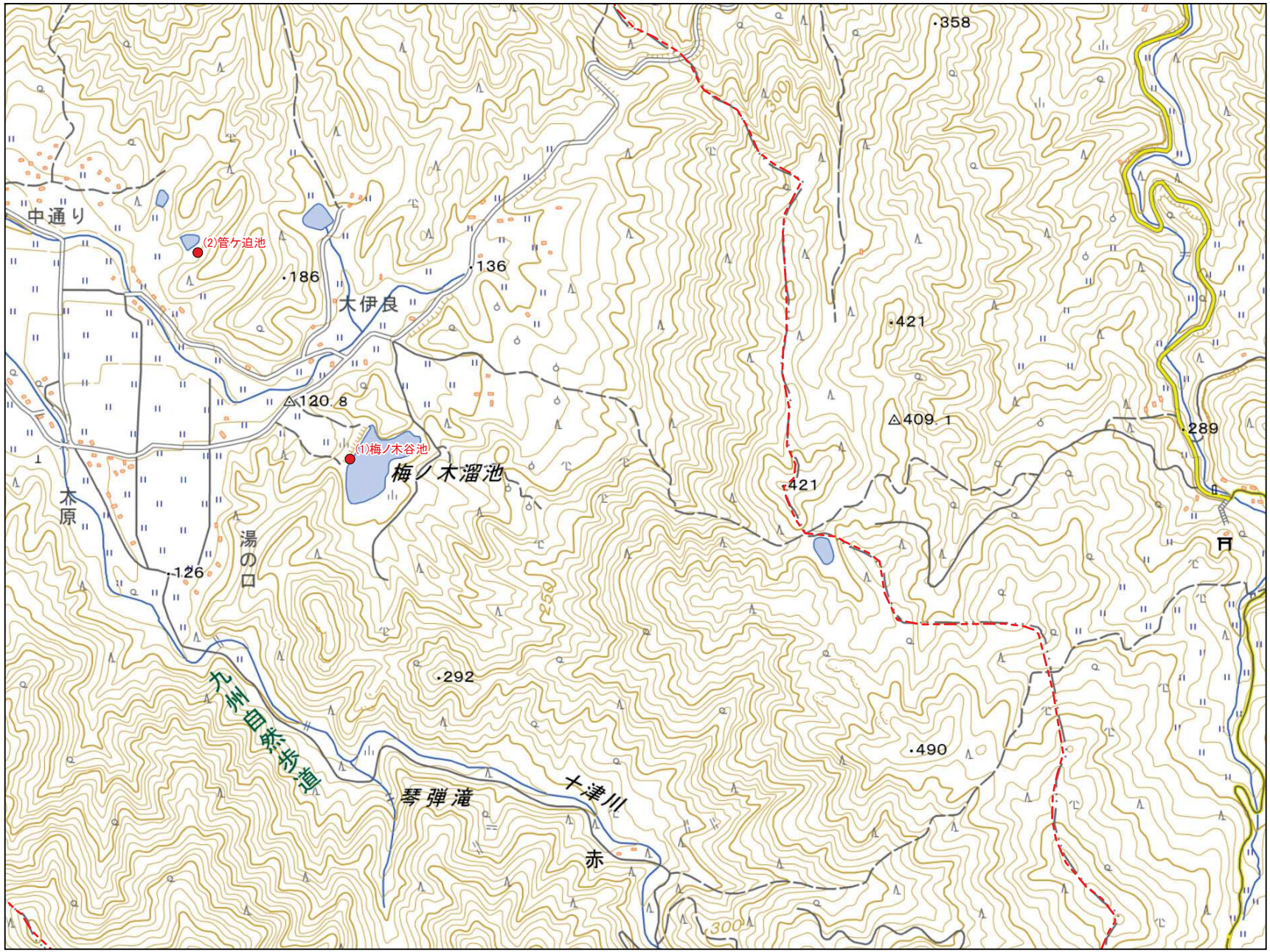

赤村 D2
1:10,000

No	コード	名称	総貯水量（千m3）	堤高（m）	堤頂長（m）
1	406090001	梅ノ木谷池	150.0	15.0	112.0
2	406090006	管ケ迫池	2.0	5.5	55.0

令和8年7月 水土里ネット福岡作成

「測量法に基づく国土地理院長承認（複製）R 8JHf 102」
「本製品を複製する場合には、国土地理院の長の承認を得なければならない。」

0 125 250 500 m

【連絡先】
赤村 産業建設課
TEL：0947-62-3000

福岡県 農業用ため池 位置図



No	コード	名称	総貯水量（千m3）	堤高（m）	堤頂長（m）
1	406090002	平山池	56.0	8.5	54.0

防災重点農業用ため池
その他農業用ため池
行政界

N

赤村 E2
1:10,000

0 125 250 500 m

令和8年7月 水土里ネット福岡作成

「測量法に基づく国土地理院長承認（複製）R 8JHf 102」
「本製品を複製する場合には、国土地理院の長の承認を得なければならない。」

【連絡先】
赤村　産業建設課
TEL：0947-62-3000