福岡県 農業用ため池 位置図 INDEX

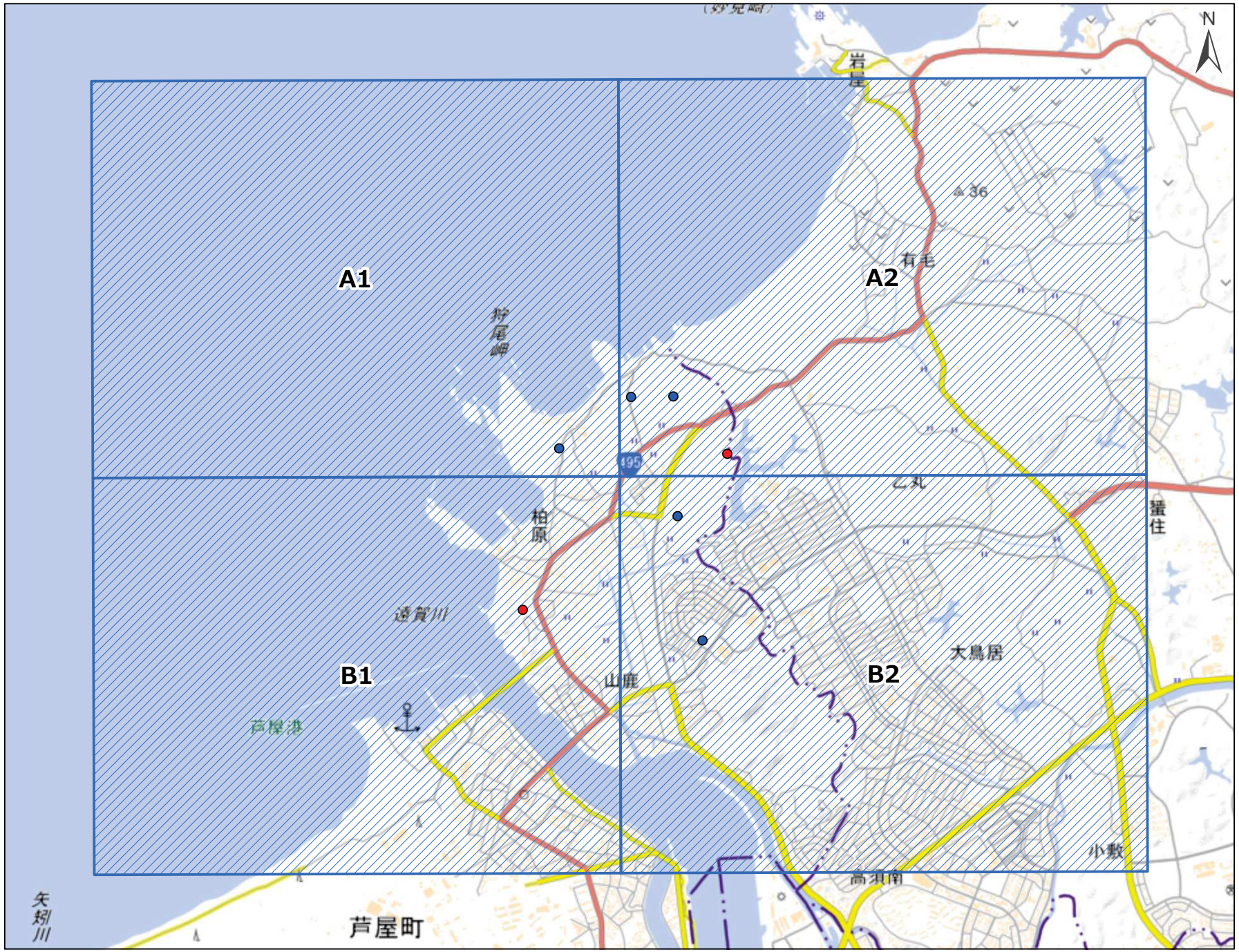

芦屋町

- 図 郭 (4)
- 防災重点ため池 (2)
- その他ため池 (5)

令和8年7月 水土里ネット福岡作成

「測量法に基づく国土地理院長承認（複製）R 8JHf 102」
「本製品を複製する場合には、国土地理院の長の承認を得なければならない。」

福岡県 農業用ため池 位置図

芦屋町 A1
1:10,000

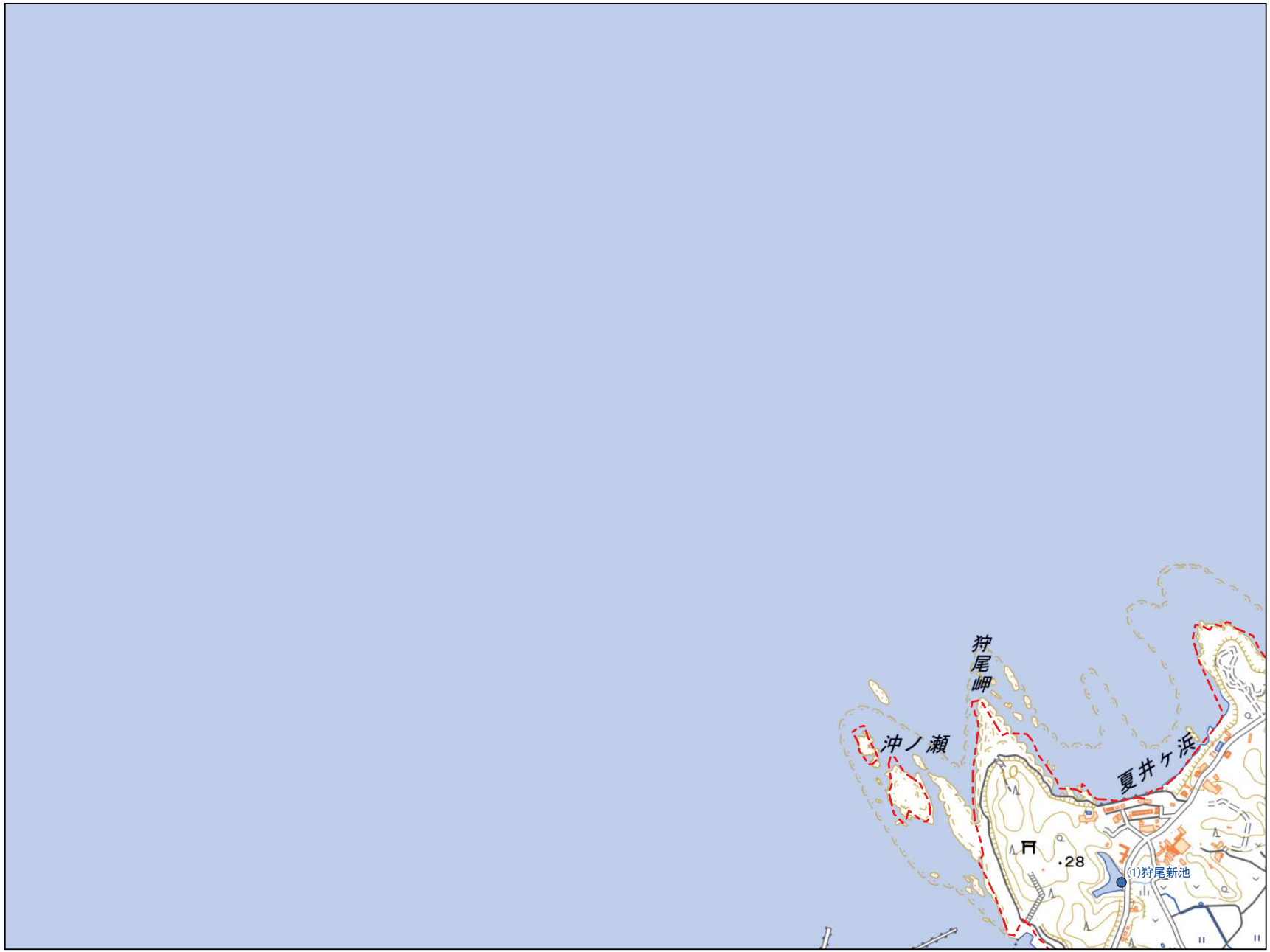

No	コード	名称	総貯水量（千m3）	堤高（m）	堤頂長（m）
1	403810005	狩尾新池	24.0	5.0	57.0

令和8年7月 水土里ネット福岡作成

「測量法に基づく国土地理院長承認（複製）R 8JHf 102」
「本製品を複製する場合には、国土地理院の長の承認を得なければならない。」

【連絡先】
芦屋町　産業観光課
TEL：093-223-3544

福岡県 農業用ため池 位置図

芦屋町 A2
1:10,000

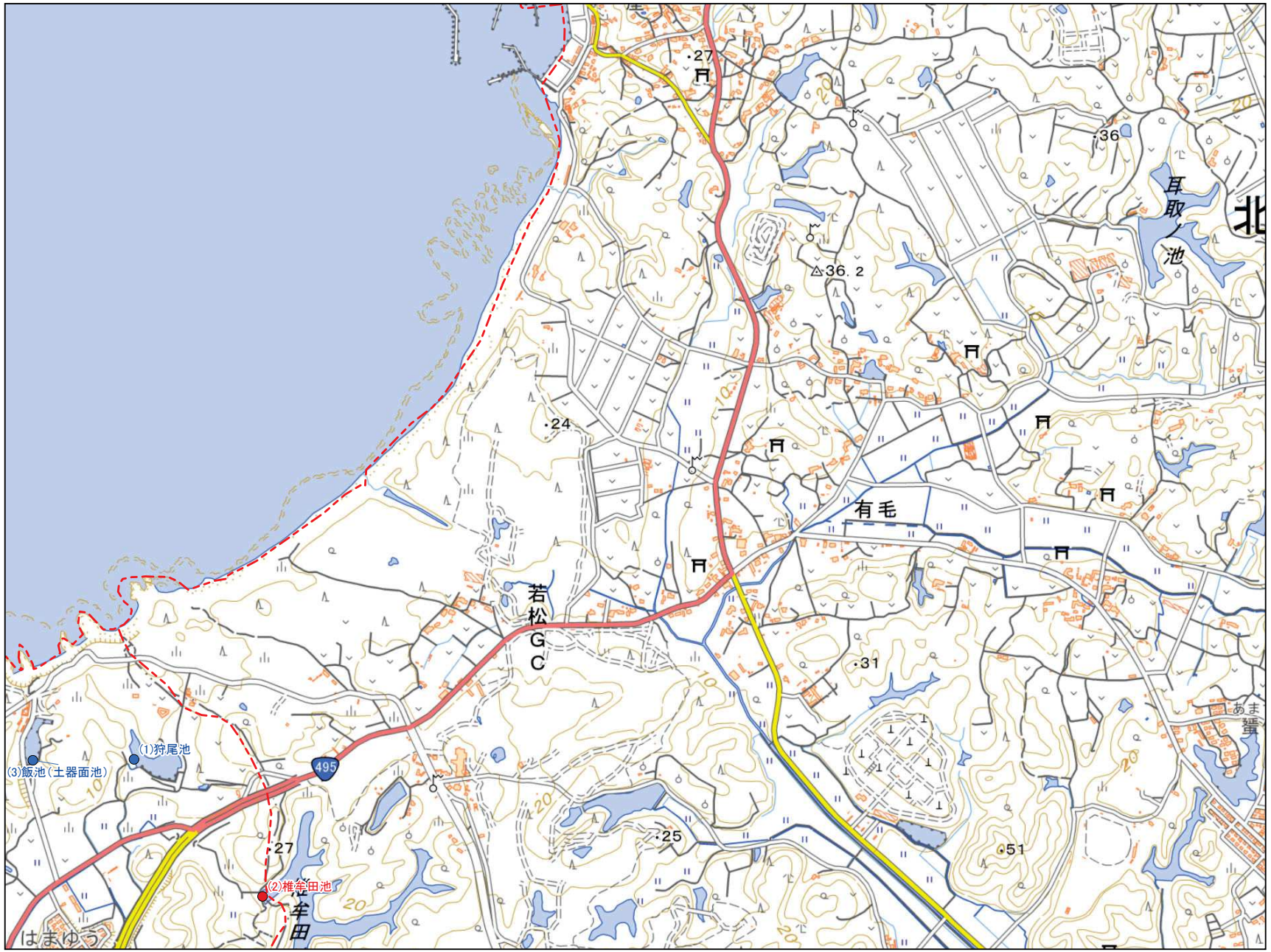

No	コード	名称	総貯水量（千m3）	堤高（m）	堤頂長（m）
1	403810001	狩尾池	10.0	5.4	66.4
2	403810002	椎牟田池	125.5	7.6	87.0
3	403810007	飯池（土器面池）	6.5	3.3	35.5

令和8年7月 水土里ネット福岡作成

「測量法に基づく国土地理院長承認（複製）R 8JHf 102」
「本製品を複製する場合には、国土地理院の長の承認を得なければならない。」

0 125 250 500 m

【連絡先】
芦屋町 産業観光課
TEL：093-223-3544

福岡県 農業用ため池 位置図

芦屋町 B1
1:10,000



No	コード	名称	総貯水量（千m3）	堤高（m）	堤頂長（m）
1	403810006	七田池	3.5	4.8	37.3

令和8年7月

水土里ネット福岡作成

「測量法に基づく国土地理院長承認（複製）R 8JHf 102」
「本製品を複製する場合には、国土地理院の長の承認を得なければならない。」

【連絡先】
芦屋町　産業観光課
TEL：093-223-3544

福岡県 農業用ため池 位置図

N

防災重点農業用ため池
その他農業用ため池
行政界

芦屋町 B2
1:10,000

No	コード	名称	総貯水量（千m3）	堤高（m）	堤頂長（m）
1	403810003	鯉ヶ浦池	43.0	5.0	48.0
2	403811001	惣ヶ瀬池	10.0	8.5	87.0



0 125 250 500 m

「測量法に基づく国土地理院長承認（複製）R 8JHf 102」
「本製品を複製する場合には、国土地理院の長の承認を得なければならない。」

令和8年7月 水土里ネット福岡作成

【連絡先】
芦屋町 産業観光課
TEL：093-223-3544