福岡県 農業用ため池 位置図 INDEX

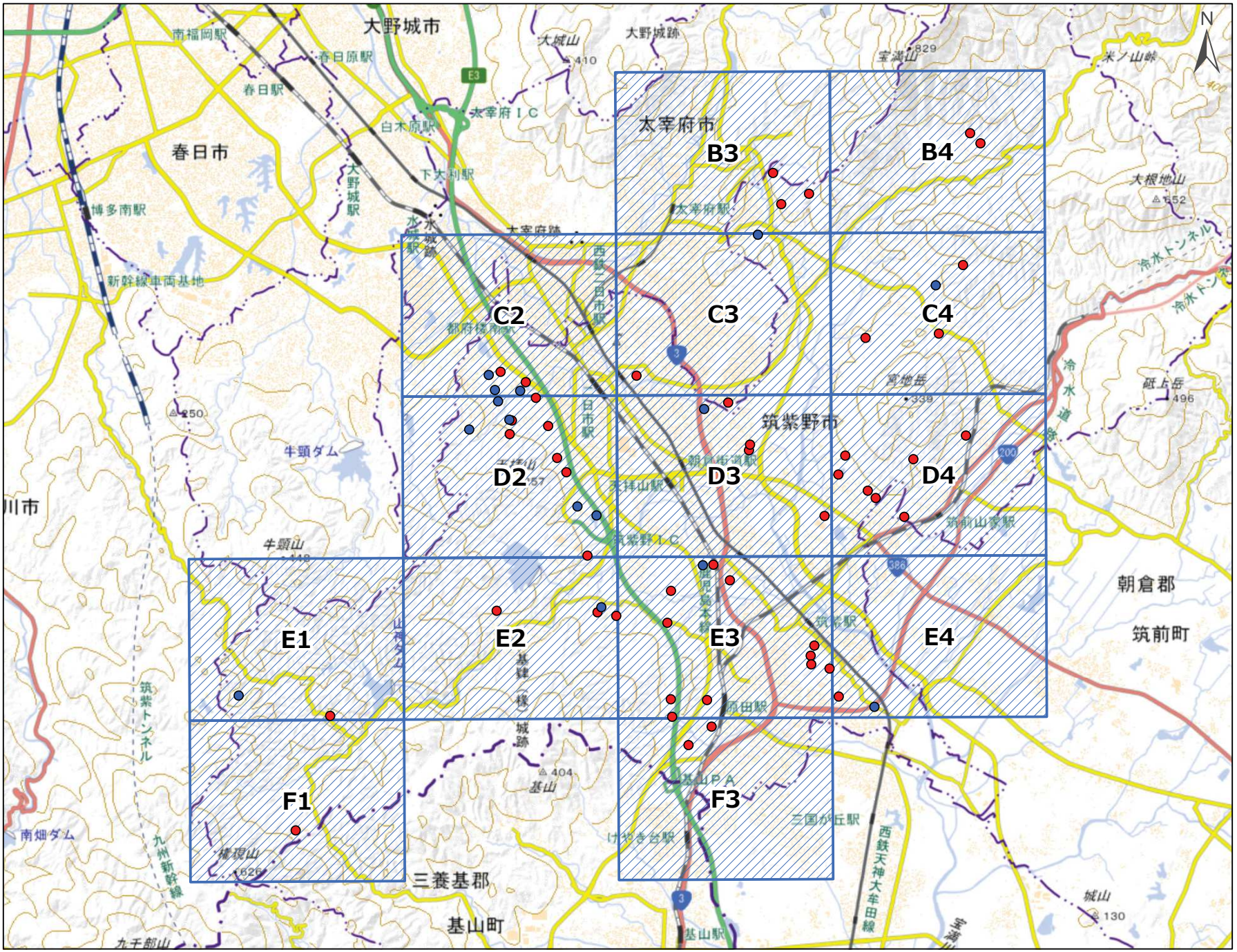

筑紫野市

- 図 郭 (14)
- 防災重点ため池 (48)
- その他ため池 (16)

令和8年7月 水土里ネット福岡作成

「測量法に基づく国土地理院長承認（複製）R 8JHf 102」
「本製品を複製する場合には、国土地理院の長の承認を得なければならない。」

福岡県 農業用ため池 位置図



No	コード	名称	総貯水量（千m3）	堤高（m）	堤頂長（m）
1	402170035	下原池	1.0	8.0	30.0
2	402170044	中村池	11.8	8.4	69.0
3	402170061	山神田池	1.0	7.0	50.0

令和8年7月　水土里ネット福岡作成

「測量法に基づく国土地理院長承認（複製）R 8JHf 102」
「本製品を複製する場合には、国土地理院の長の承認を得なければならない。」

0　125　250　500 m

【連絡先】
筑紫野市　農政課
TEL：092-923-1111

福岡県 農業用ため池 位置図

N

防災重点農業用ため池
その他農業用ため池
行政界

筑紫野市 B4
1:10,000

No	コード	名称	総貯水量（千m3）	堤高（m）	堤頂長（m）
1	402170015	大原池	16.2	9.9	52.0
2	402170068	石原池	0.5	2.9	20.0



令和8年7月 水土里ネット福岡作成

「測量法に基づく国土地理院長承認（複製）R 8JHf 102」
「本製品を複製する場合には、国土地理院の長の承認を得なければならない。」

0 125 250 500 m

【連絡先】
筑紫野市 農政課
TEL：092-923-1111

福岡県 農業用ため池 位置図



No	コード	名称	総貯水量（千m3）	堤高（m）	堤頂長（m）
1	402170042	中谷池	50.0	2.7	64.3
2	402170046	原口池	35.0	5.5	222.0
3	402170057	水石谷調整池	126.0	9.0	82.8
4	402170065	脇田調整池	48.8	6.0	96.3
5	402170073	上池	10.0	3.8	22.0

令和8年7月　水土里ネット福岡作成

「測量法に基づく国土地理院長承認（複製）R 8JHf 102」
「本製品を複製する場合には、国土地理院の長の承認を得なければならない。」

0　125　250　500 m

【連絡先】
筑紫野市　農政課
TEL：092-923-1111

福岡県 農業用ため池 位置図



No	コード	名称	総貯水量（千m3）	堤高（m）	堤頂長（m）
1	402170031	五穀神池	16.0	12.0	70.0
2	402170053	堀浦池	7.0	8.5	45.0

令和8年7月　水土里ネット福岡作成

「測量法に基づく国土地理院長承認（複製）R 8JHf 102」
「本製品を複製する場合には、国土地理院の長の承認を得なければならない。」

0　125　250　500 m

【連絡先】
筑紫野市　農政課
TEL：092-923-1111

福岡県 農業用ため池 位置図

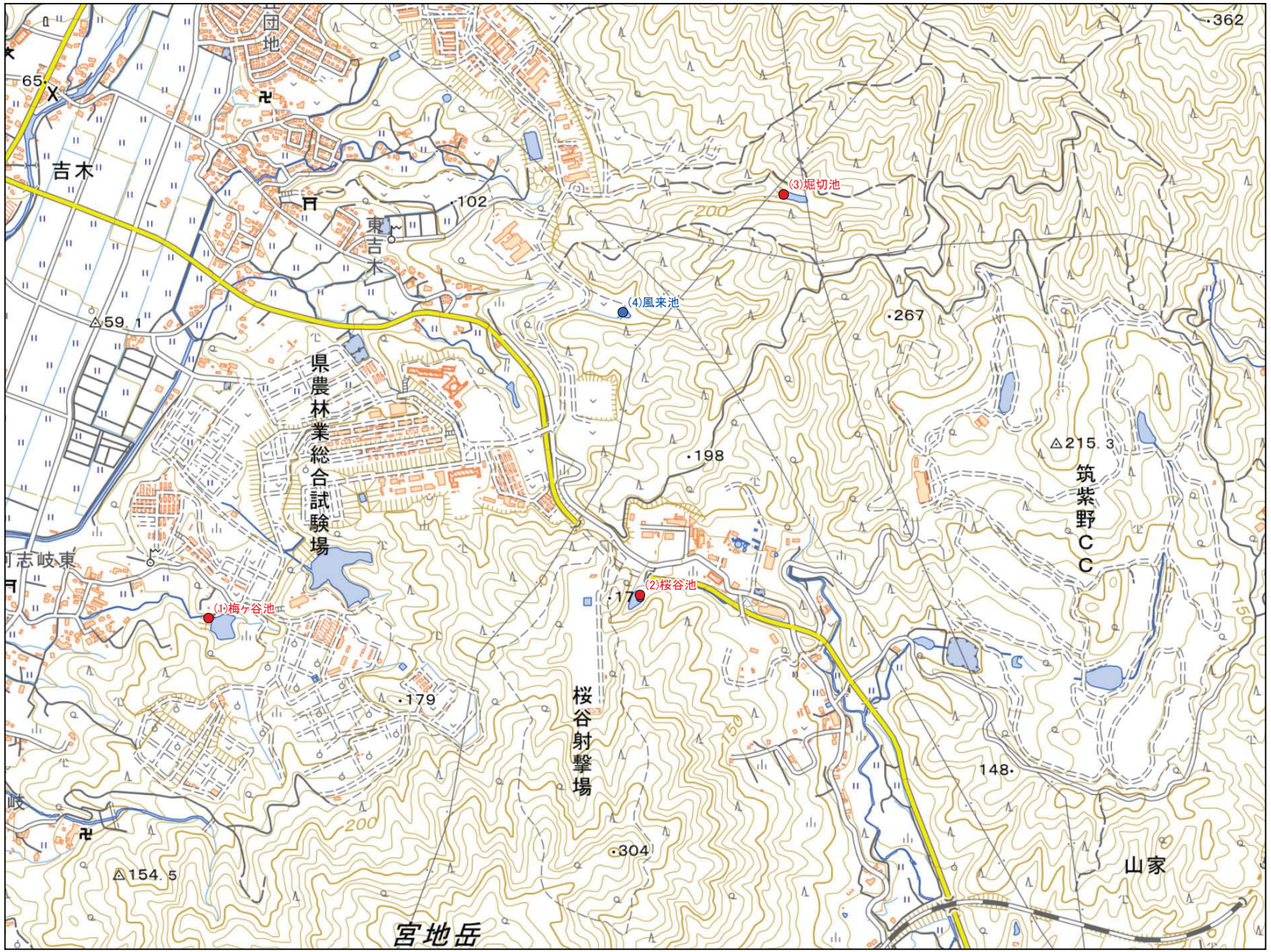

筑紫野市 C4
1:10,000

No	コード	名称	総貯水量（千m3）	堤高（m）	堤頂長（m）
1	402170011	梅ヶ谷池	14.8	12.4	40.0
2	402170033	桜谷池	11.0	7.0	65.0
3	402170054	堀切池	9.0	12.4	33.0
4	402170074	風来池	0.7	5.5	20.0

令和8年7月 水土里ネット福岡作成

「測量法に基づく国土地理院長承認（複製）R 8JHf 102」
「本製品を複製する場合には、国土地理院の長の承認を得なければならない。」

0 125 250 500 m

【連絡先】
筑紫野市 農政課
TEL：092-923-1111

福岡県 農業用ため池 位置図



No	コード	名称	総貯水量（千m3）	堤高（m）	堤頂長（m）
1	402170003	池上池	20.0	6.3	82.0
2	402170010	姥ヶ谷池	10.0	5.0	62.0
3	402170013	江永浦池	32.1	5.0	86.8
4	402170024	門田池	15.0	7.4	57.0
5	402170027	狐谷池	15.0	3.9	39.0
6	402170032	五重谷池	10.0	7.0	40.0
7	402170034	薩摩谷池	13.8	2.6	128.1
8	402170036	尊菜池	1.0	2.0	50.0
9	402170037	大門池	55.0	6.2	150.0
10	402170045	馬場池	3.0	4.3	50.0
11	402170051	舟木池	15.0	5.5	65.0
12	402170072	綿打池	1.5	6.5	46.0

令和8年7月　水土里ネット福岡作成

「測量法に基づく国土地理院長承認（複製）R 8JHf 102」
「本製品を複製する場合には、国土地理院の長の承認を得なければならない。」

【連絡先】
筑紫野市　農政課
TEL：092-923-1111

福岡県 農業用ため池 位置図



No	コード	名称	総貯水量（千m3）	堤高（m）	堤頂長（m）
1	402170009	牛島池	11.0	2.7	164.8
2	402170016	大曲池	1.0	3.0	50.0
3	402170019	岡田池	16.0	4.1	220.0
4	402170023	片谷池	35.0	6.1	66.0
5	402170059	宮ノ前池（下ノ池）	10.1	3.0	110.0

筑紫野市 D3

1:10,000

令和8年7月　水土里ネット福岡作成

「測量法に基づく国土地理院長承認（複製）R 8JHf 102」
「本製品を複製する場合には、国土地理院の長の承認を得なければならない。」

0　125　250　500 m

【連絡先】
筑紫野市　農政課
TEL：092-923-1111

福岡県 農業用ため池 位置図

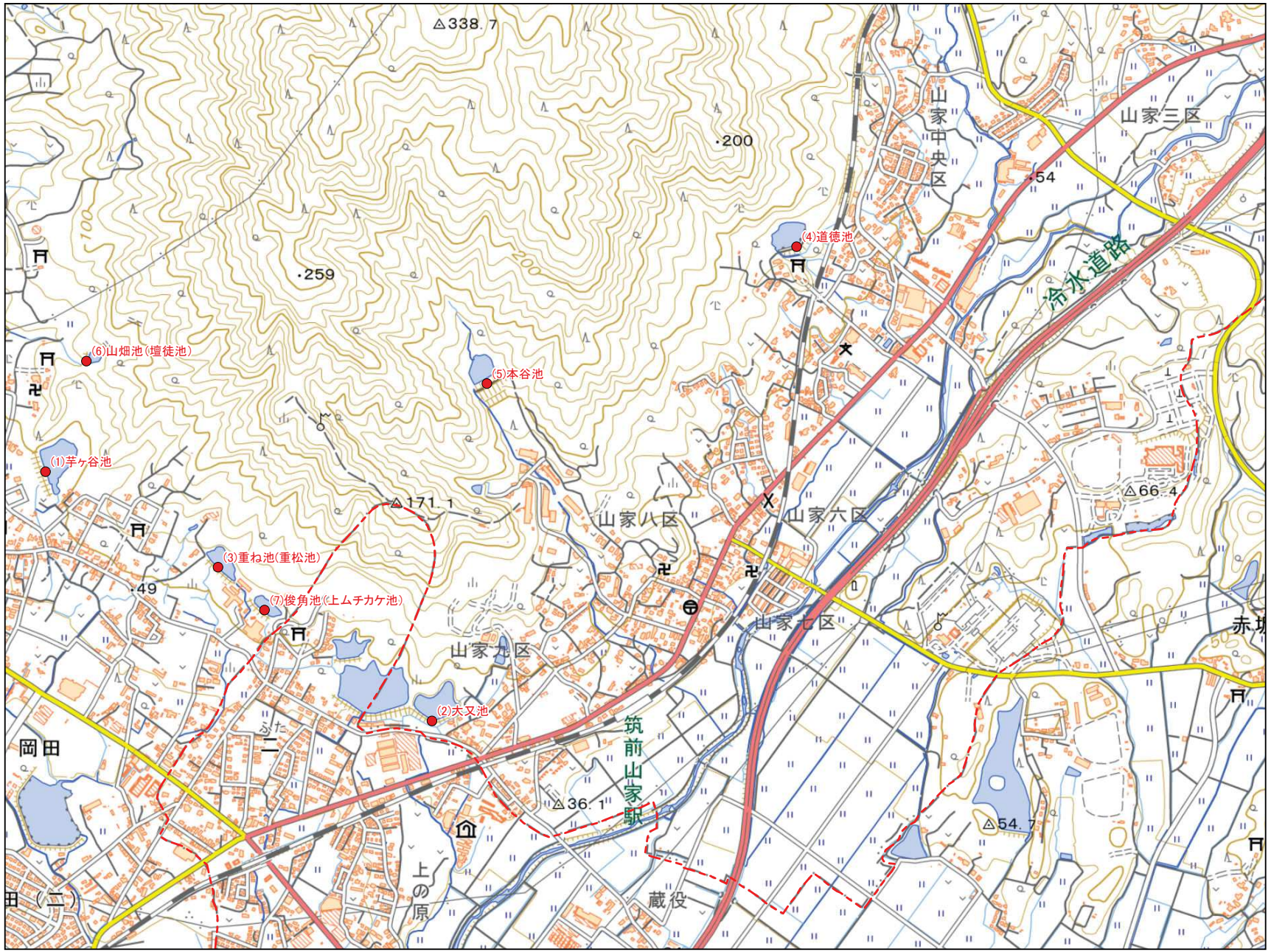

No	コード	名称	総貯水量（千m3）	堤高（m）	堤頂長（m）
1	402170006	芋ヶ谷池	50.0	6.0	143.0
2	402170017	大又池	2.0	6.0	156.5
3	402170022	重ね池(重松池)	15.0	5.6	100.0
4	402170038	道徳池	17.4	8.9	132.0
5	402170055	本谷池	25.5	11.3	99.4
6	402170064	山畑池（壇徒池）	3.0	4.0	50.0
7	402170069	俊角池（上ムチカケ池）	6.0	4.5	108.0

令和8年7月 水土里ネット福岡作成

「測量法に基づく国土地理院長承認（複製）R 8JHf 102」
「本製品を複製する場合には、国土地理院の長の承認を得なければならない。」

0 125 250 500 m

【連絡先】
筑紫野市 農政課
TEL：092-923-1111

福岡県 農業用ため池 位置図



筑紫野市 E1

1:10,000

No	コード	名称	総貯水量（千m3）	堤高（m）	堤頂長（m）
1	402170014	えんどらん池	2.0	5.0	50.0
2	402170071	練富士池	50.0	11.8	55.0

令和8年7月 水土里ネット福岡作成

「測量法に基づく国土地理院長承認（複製）R 8JHf 102」
「本製品を複製する場合には、国土地理院の長の承認を得なければならない。」

【連絡先】
筑紫野市 農政課
TEL：092-923-1111

福岡県 農業用ため池 位置図



No	コード	名称	総貯水量（千m3）	堤高（m）	堤頂長（m）
1	402170001	有田坂池	3.0	7.9	71.0
2	402170020	柿ノ内上池	1.0	2.5	50.0
3	402170021	柿ノ内下池	1.0	1.0	15.0
4	402170062	山口池	1.0	7.2	25.0

筑紫野市 E2

1:10,000

令和8年7月 水土里ネット福岡作成

「測量法に基づく国土地理院長承認（複製）R 8JHf 102」
「本製品を複製する場合には、国土地理院の長の承認を得なければならない。」

0 125 250 500 m

【連絡先】
筑紫野市 農政課
TEL：092-923-1111

福岡県 農業用ため池 位置図

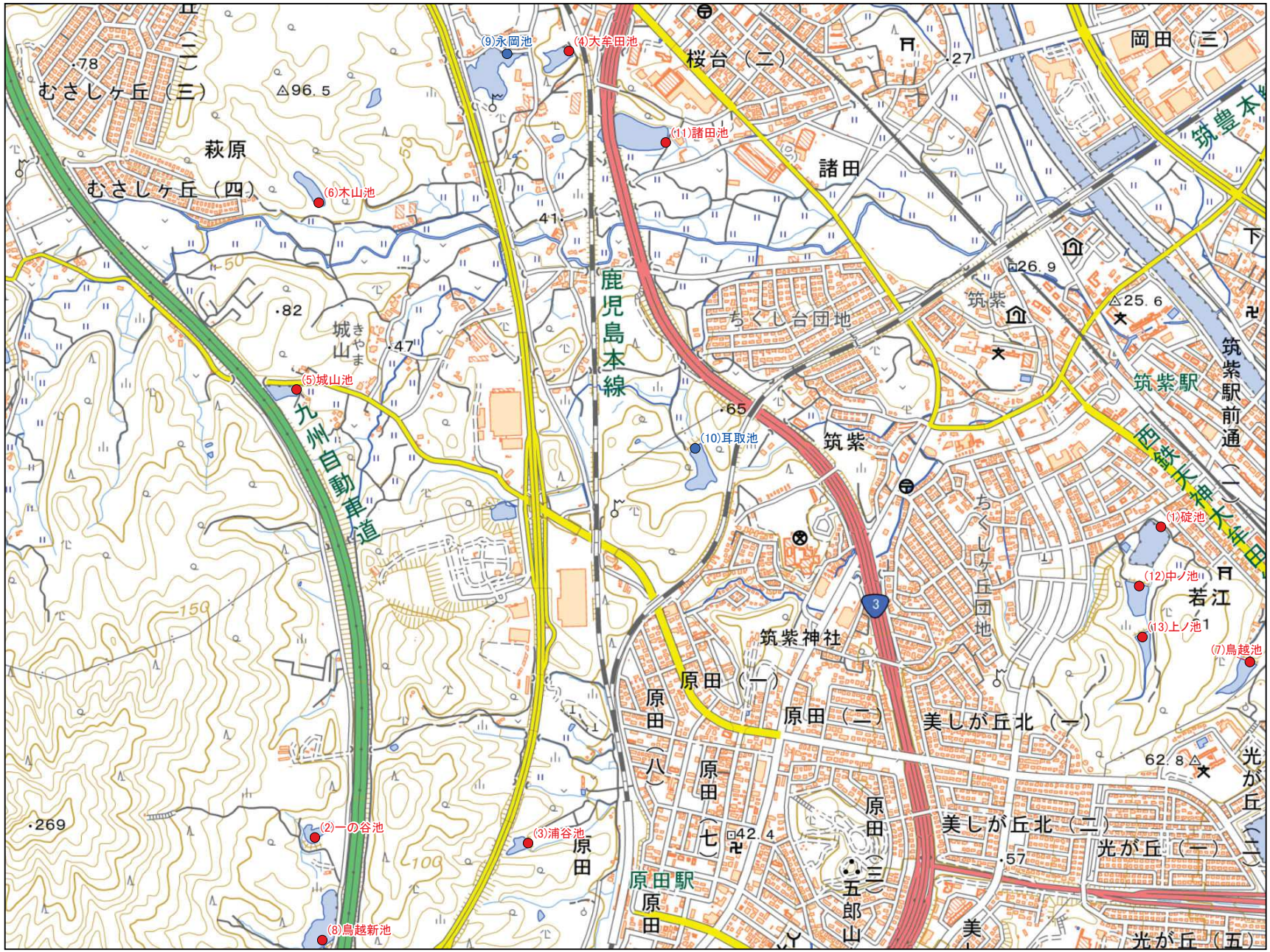

No	コード	名称	総貯水量（千m3）	堤高（m）	堤頂長（m）
1	402170002	碇池	30.0	6.0	105.0
2	402170005	一の谷池	15.0	8.0	50.0
3	402170012	浦谷池	5.0	6.0	40.0
4	402170018	大牟田池	15.0	5.5	60.0
5	402170028	城山池	4.0	3.8	32.0
6	402170029	木山池	6.0	6.3	31.0
7	402170039	鳥越池	10.5	4.9	38.0
8	402170040	鳥越新池	12.6	6.0	60.0
9	402170041	永岡池	45.0	6.5	10.0
10	402170058	耳取池	26.8	6.7	46.2
11	402170060	諸田池	19.8	5.4	210.0
12	402170067	中ノ池	8.0	4.0	73.0
13	402170070	上ノ池	7.0	3.5	45.0

筑紫野市 E3
1:10,000

令和8年7月　水土里ネット福岡作成

「測量法に基づく国土地理院長承認（複製）R 8JHf 102」
「本製品を複製する場合には、国土地理院の長の承認を得なければならない。」

0　125　250　500 m

【連絡先】
筑紫野市　農政課
TEL：092-923-1111

福岡県 農業用ため池 位置図

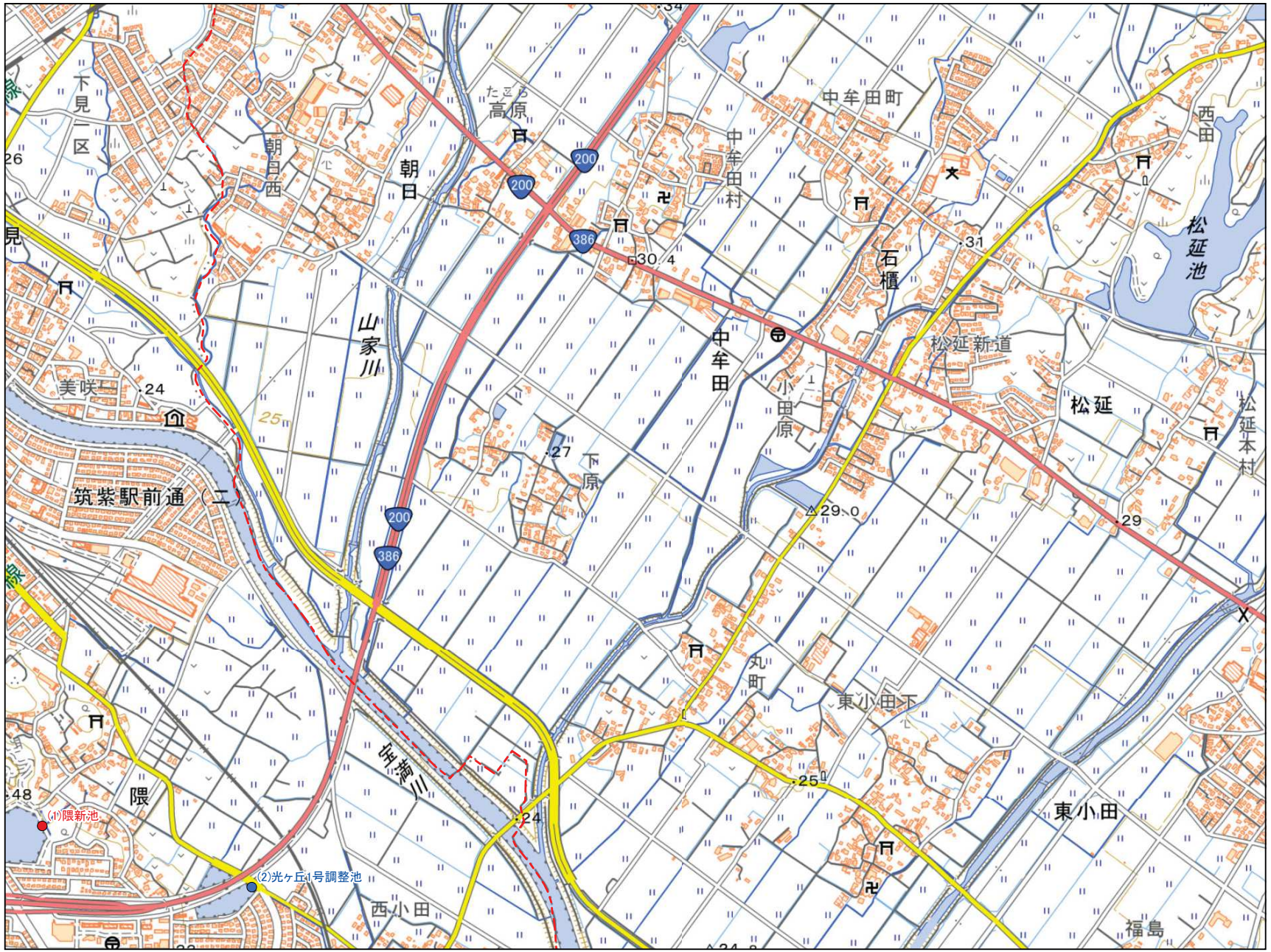

No	コード	名称	総貯水量（千m3）	堤高（m）	堤頂長（m）
1	402170030	隈新池	84.9	6.6	75.0
2	402170047	光ヶ丘1号調整池	34.4	6.0	25.0

0 125 250 500 m

令和8年7月 水土里ネット福岡作成

「測量法に基づく国土地理院長承認（複製）R 8JHf 102」
「本製品を複製する場合には、国土地理院の長の承認を得なければならない。」

【連絡先】
筑紫野市 農政課
TEL：092-923-1111

福岡県 農業用ため池 位置図



筑紫野市 F1
1:10,000

No	コード	名称	総貯水量（千m3）	堤高（m）	堤頂長（m）
1	402170048	平等寺南池	1.0	4.5	25.0

令和8年7月
水土里ネット福岡作成

「測量法に基づく国土地理院長承認（複製）R 8JHf 102」
「本製品を複製する場合には、国土地理院の長の承認を得なければならない。」

【連絡先】
筑紫野市　農政課
TEL：092-923-1111

福岡県 農業用ため池 位置図

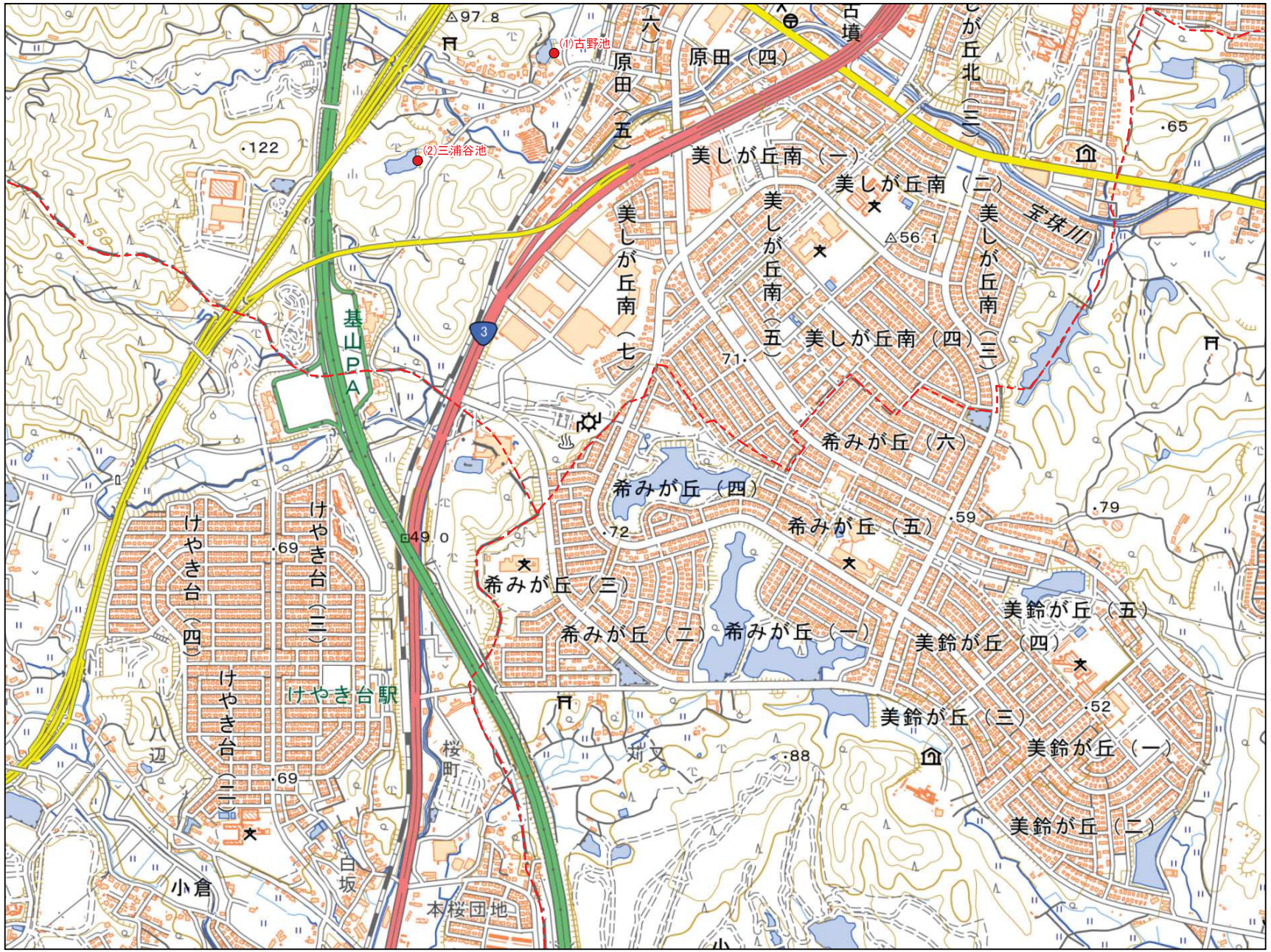

No	コード	名称	総貯水量（千m3）	堤高（m）	堤頂長（m）
1	402170052	古野池	4.0	5.0	65.0
2	402170066	三浦谷池	20.0	7.0	47.0

筑紫野市 F3

1:10,000

令和8年7月 水土里ネット福岡作成

「測量法に基づく国土地理院長承認（複製）R 8JHf 102」
「本製品を複製する場合には、国土地理院の長の承認を得なければならない。」

0 125 250 500 m

【連絡先】
筑紫野市 農政課
TEL：092-923-1111