# 福岡県 農業用ため池 位置図 INDEX

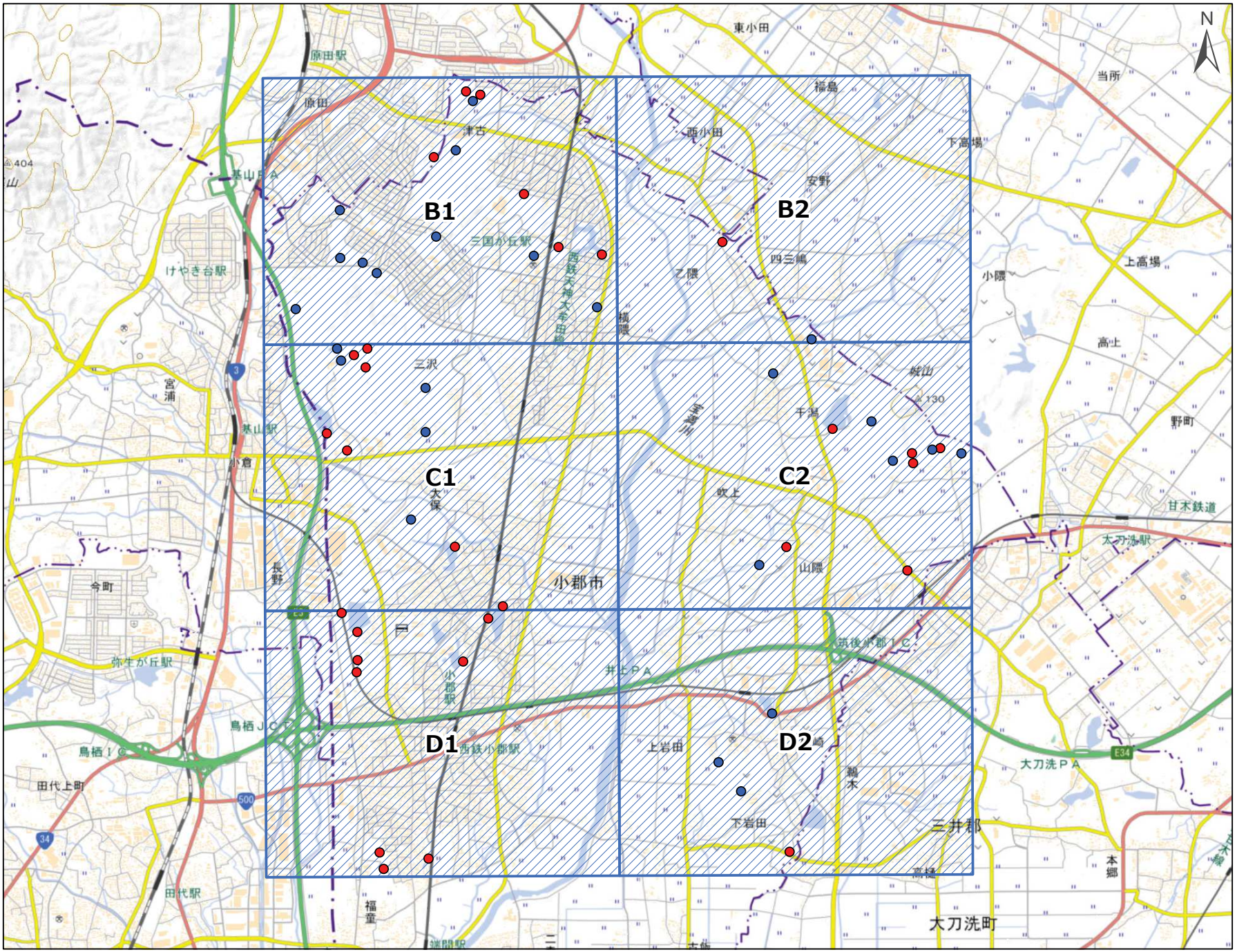


## 小郡市

- 図 郭 (6)
- 防災重点ため池 (30)
- その他ため池 (25)

令和8年7月 水土里ネット福岡作成

「測量法に基づく国土地理院長承認（複製）R 8JHf 102」
「本製品を複製する場合には、国土地理院の長の承認を得なければならない。」

# 福岡県 農業用ため池 位置図




| No | コード | 名称 | 総貯水量（千m3） | 堤高（m） | 堤頂長（m） |
|---|---|---|---|---|---|
| 1 | 402160001 | 松ヶ浦（下）堤 | 7.8 | 5.1 | 85.0 |
| 2 | 402160002 | 松ヶ浦（上）堤 | 6.8 | 4.0 | 50.0 |
| 3 | 402160003 | 松ヶ浦（小）堤 | 2.0 | 3.0 | 25.0 |
| 4 | 402160004 | 渕田堤 | 36.3 | 9.2 | 72.0 |
| 5 | 402160005 | 大林堤 | 4.2 | 5.5 | 110.0 |
| 6 | 402160006 | 影堤 | 38.2 | 8.0 | 90.0 |
| 7 | 402160007 | 勝負坂堤 | 26.0 | 4.0 | 70.0 |
| 8 | 402160008 | 山道堤 | 52.3 | 4.0 | 130.0 |
| 9 | 402160009 | 中堤 | 16.0 | 4.0 | 50.0 |
| 10 | 402160010 | 上田町堤 | 46.0 | 9.0 | 100.0 |
| 11 | 402160011 | 一の口堤 | 19.0 | 4.0 | 50.0 |
| 12 | 402160013 | 蓬ヶ浦堤 | 12.0 | 4.0 | 40.0 |
| 13 | 402160014 | 光田堤 | 17.1 | 4.0 | 108.0 |
| 14 | 402160015 | 井の浦堤 | 39.0 | 5.0 | 100.0 |
| 15 | 402160016 | 前堤 | 17.0 | 4.0 | 70.0 |
| 16 | 402160059 | 御機堤 | 4.7 | 3.5 | 30.0 |

小郡市 B1
1:10,000

令和8年7月 水土里ネット福岡作成

「測量法に基づく国土地理院長承認（複製）R 8JHf 102」
「本製品を複製する場合には、国土地理院の長の承認を得なければならない。」

0 125 250 500 m

【連絡先】
小郡市 農業振興課
TEL：0942-72-2111(代表)

# 福岡県 農業用ため池 位置図

N

防災重点農業用ため池
その他農業用ため池
行政界

小郡市 B2
1:10,000

| No | コード | 名称 | 総貯水量（千m3） | 堤高（m） | 堤頂長（m） |
|---|---|---|---|---|---|
| 1 | 402160029 | 境石堤 | 17.3 | 3.0 | 120.0 |
| 2 | 402160030 | 舟底堤 | 8.2 | 4.0 | 25.0 |




令和8年7月　水土里ネット福岡作成

「測量法に基づく国土地理院長承認（複製）R 8JHf 102」
「本製品を複製する場合には、国土地理院の長の承認を得なければならない。」

0　125　250　500　m

【連絡先】
小郡市　農業振興課
TEL：0942-72-2111(代表)

# 福岡県 農業用ため池 位置図

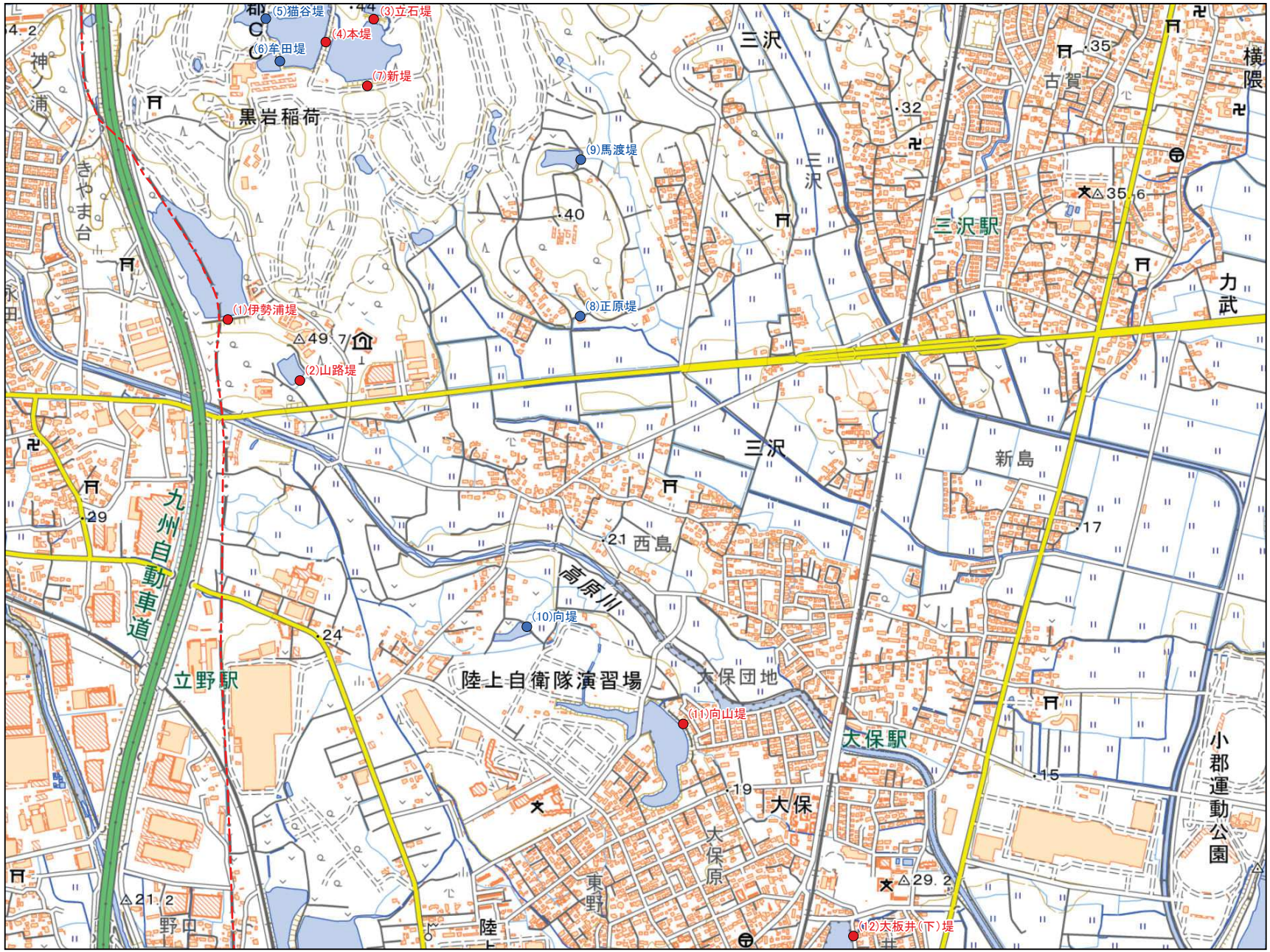


小郡市 C1
1:10,000

| No | コード | 名称 | 総貯水量（千m3） | 堤高（m） | 堤頂長（m） |
|---|---|---|---|---|---|
| 1 | 402160018 | 伊勢浦堤 | 100.0 | 8.0 | 124.0 |
| 2 | 402160019 | 山路堤 | 4.9 | 2.4 | 114.0 |
| 3 | 402160020 | 立石堤 | 26.0 | 6.8 | 72.0 |
| 4 | 402160021 | 本堤 | 43.1 | 6.2 | 160.0 |
| 5 | 402160022 | 猫谷堤 | 8.0 | 2.0 | 50.0 |
| 6 | 402160023 | 牟田堤 | 7.0 | 2.0 | 30.0 |
| 7 | 402160024 | 新堤 | 36.2 | 6.0 | 110.0 |
| 8 | 402160025 | 正原堤 | 2.0 | 2.6 | 50.0 |
| 9 | 402160026 | 馬渡堤 | 6.0 | 4.0 | 43.0 |
| 10 | 402160027 | 向堤 | 3.0 | 2.1 | 30.0 |
| 11 | 402160028 | 向山堤 | 43.0 | 5.0 | 220.0 |
| 12 | 402160050 | 大板井（下）堤 | 47.0 | 3.0 | 50.0 |

令和8年7月　水土里ネット福岡作成

「測量法に基づく国土地理院長承認（複製）R 8JHf 102」
「本製品を複製する場合には、国土地理院の長の承認を得なければならない。」

0　125　250　500 m

【連絡先】
小郡市　農業振興課
TEL：0942-72-2111(代表)

# 福岡県 農業用ため池 位置図




| No | コード | 名称 | 総貯水量（千m3） | 堤高（m） | 堤頂長（m） |
|---|---|---|---|---|---|
| 1 | 402160031 | 泉堤 | 1.0 | 3.0 | 20.0 |
| 2 | 402160032 | 且田ヶ浦堤 | 49.0 | 4.0 | 236.0 |
| 3 | 402160033 | 勘田ヶ浦堤 | 6.0 | 4.0 | 90.0 |
| 4 | 402160034 | 須戸折堤 | 6.0 | 4.4 | 70.0 |
| 5 | 402160035 | 西下堤 | 7.8 | 4.0 | 60.0 |
| 6 | 402160036 | 西上堤 | 6.4 | 4.0 | 80.0 |
| 7 | 402160037 | 城山（上）堤 | 17.9 | 6.2 | 180.0 |
| 8 | 402160039 | 城山（小）堤 | 4.0 | 3.8 | 80.0 |
| 9 | 402160040 | 丸山堤 | 13.0 | 4.4 | 172.0 |
| 10 | 402160042 | 赤土堤 | 20.6 | 4.0 | 70.0 |
| 11 | 402160043 | 長浦堤 | 17.0 | 4.0 | 200.0 |
| 12 | 402160044 | 弥八郎堤 | 6.5 | 3.0 | 40.0 |

小郡市 C2
1:10,000

0 125 250 500 m

令和8年7月 水土里ネット福岡作成

「測量法に基づく国土地理院長承認（複製）R 8JHf 102」
「本製品を複製する場合には、国土地理院の長の承認を得なければならない。」

【連絡先】
小郡市　農業振興課
TEL：0942-72-2111(代表)

# 福岡県 農業用ため池 位置図

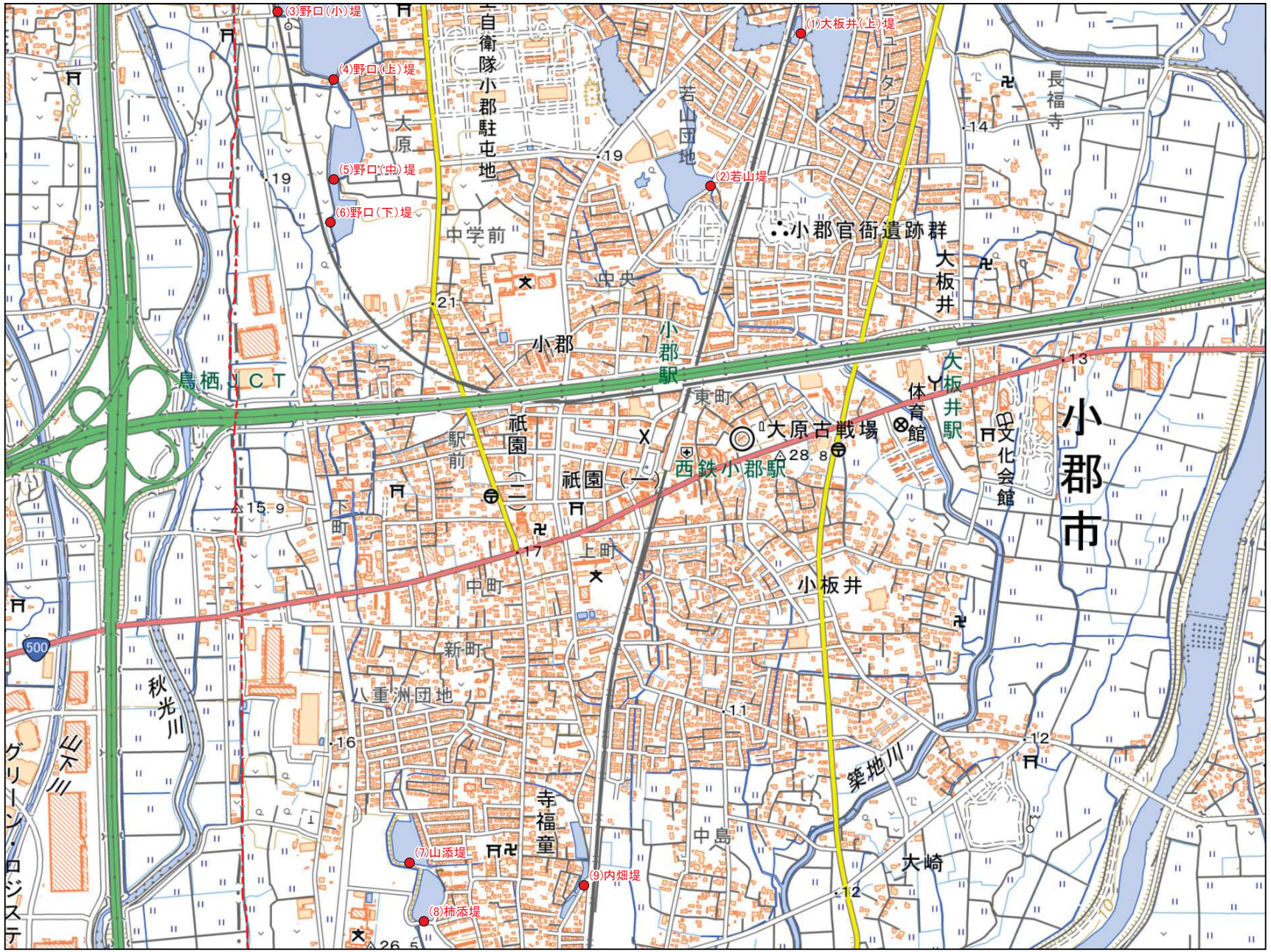


| No | コード | 名称 | 総貯水量（千m3） | 堤高（m） | 堤頂長（m） |
|---|---|---|---|---|---|
| 1 | 402160049 | 大板井（上）堤 | 8.8 | 2.0 | 50.0 |
| 2 | 402160051 | 若山堤 | 53.5 | 4.0 | 50.0 |
| 3 | 402160052 | 野口（小）堤 | 6.1 | 1.5 | 221.0 |
| 4 | 402160053 | 野口（上）堤 | 77.1 | 4.0 | 10.0 |
| 5 | 402160054 | 野口（中）堤 | 16.0 | 3.0 | 23.0 |
| 6 | 402160055 | 野口（下）堤 | 9.2 | 3.0 | 112.0 |
| 7 | 402160056 | 山添堤 | 12.7 | 4.0 | 109.0 |
| 8 | 402160057 | 柿添堤 | 12.6 | 4.0 | 185.0 |
| 9 | 402160058 | 内畑堤 | 4.2 | 1.7 | 269.0 |

小郡市 D1
1:10,000

令和8年7月 水土里ネット福岡作成

「測量法に基づく国土地理院長承認（複製）R 8JHf 102」
「本製品を複製する場合には、国土地理院の長の承認を得なければならない。」

0 125 250 500 m

【連絡先】
小郡市 農業振興課
TEL：0942-72-2111(代表)

# 福岡県 農業用ため池 位置図

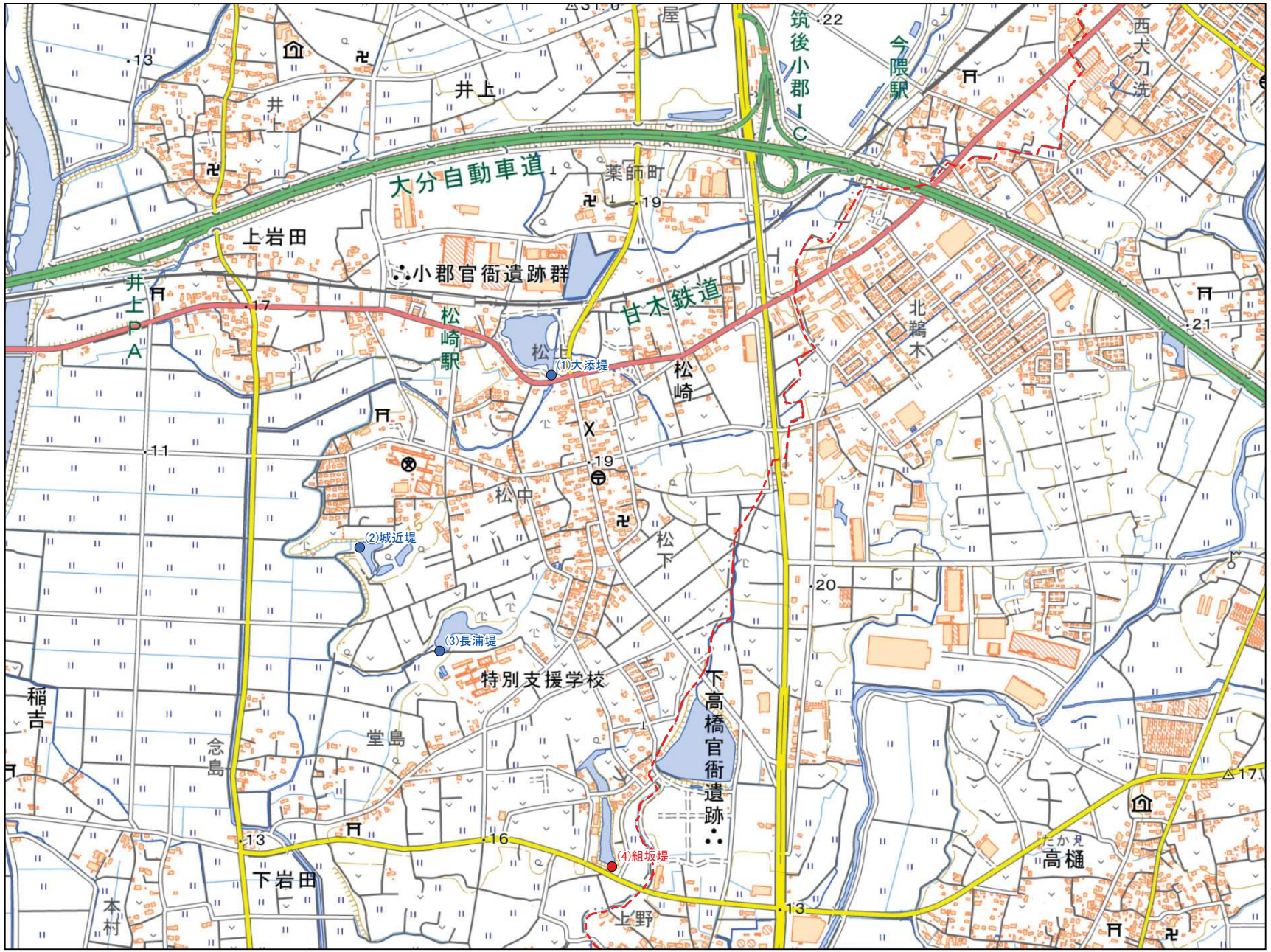


| No | コード | 名称 | 総貯水量（千m3） | 堤高（m） | 堤頂長（m） |
|---|---|---|---|---|---|
| 1 | 402160045 | 大添堤 | 22.0 | 4.0 | 360.0 |
| 2 | 402160046 | 城近堤 | 7.0 | 3.0 | 20.0 |
| 3 | 402160047 | 長浦堤 | 14.0 | 3.0 | 50.0 |
| 4 | 402160048 | 組坂堤 | 15.2 | 3.0 | 40.0 |

令和8年7月 水土里ネット福岡作成

「測量法に基づく国土地理院長承認（複製）R 8JHf 102」
「本製品を複製する場合には、国土地理院の長の承認を得なければならない。」

0 125 250 500 m

【連絡先】
小郡市 農業振興課
TEL：0942-72-2111(代表)