福岡県 農業用ため池 位置図 INDEX

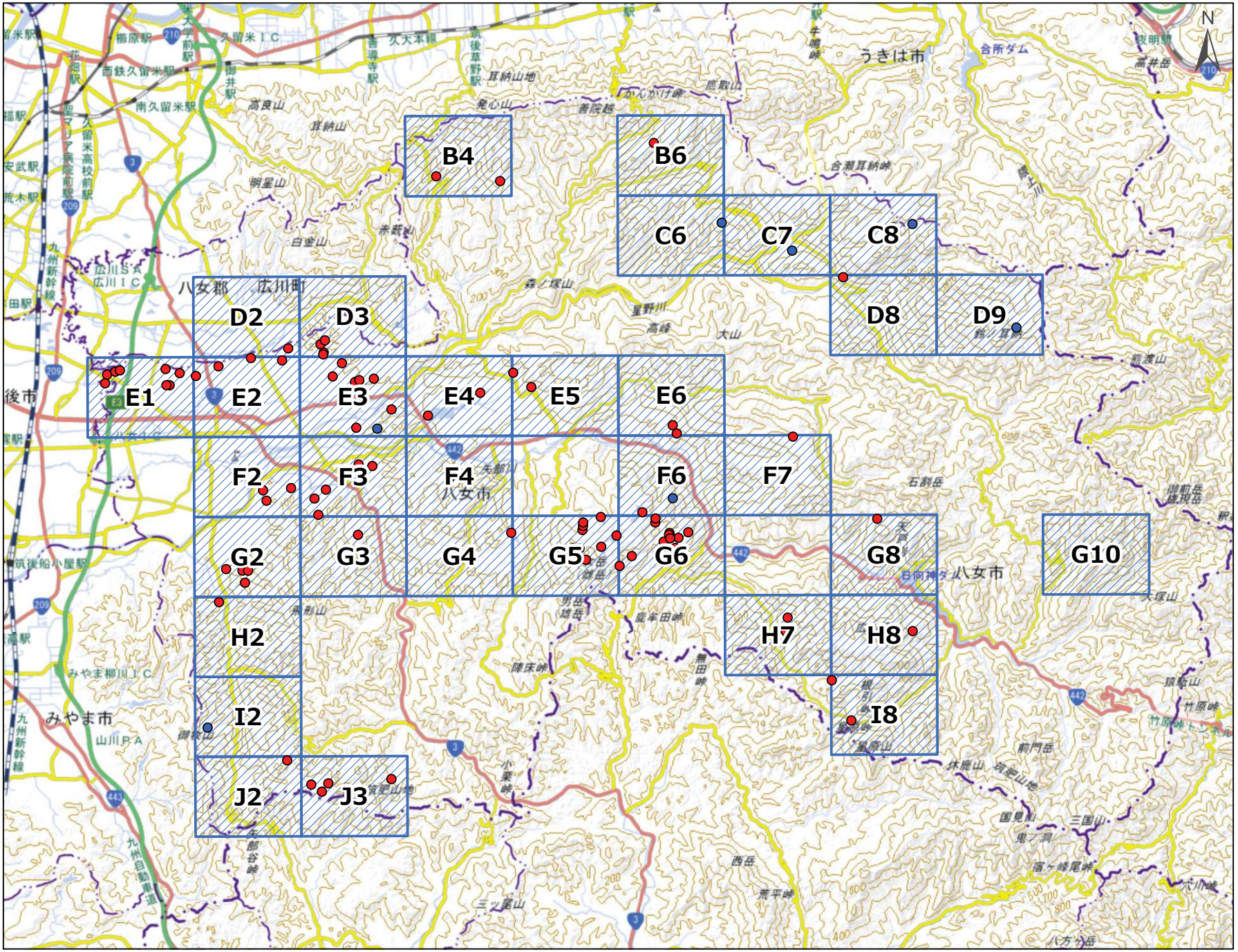

八女市

- 図 郭 (34)
- 防災重点ため池 (89)
- その他ため池 (7)

令和8年7月 水土里ネット福岡作成

「測量法に基づく国土地理院長承認（複製）R 8JHf 102」
「本製品を複製する場合には、国土地理院の長の承認を得なければならない。」

福岡県 農業用ため池 位置図

八女市 B4
1:10,000

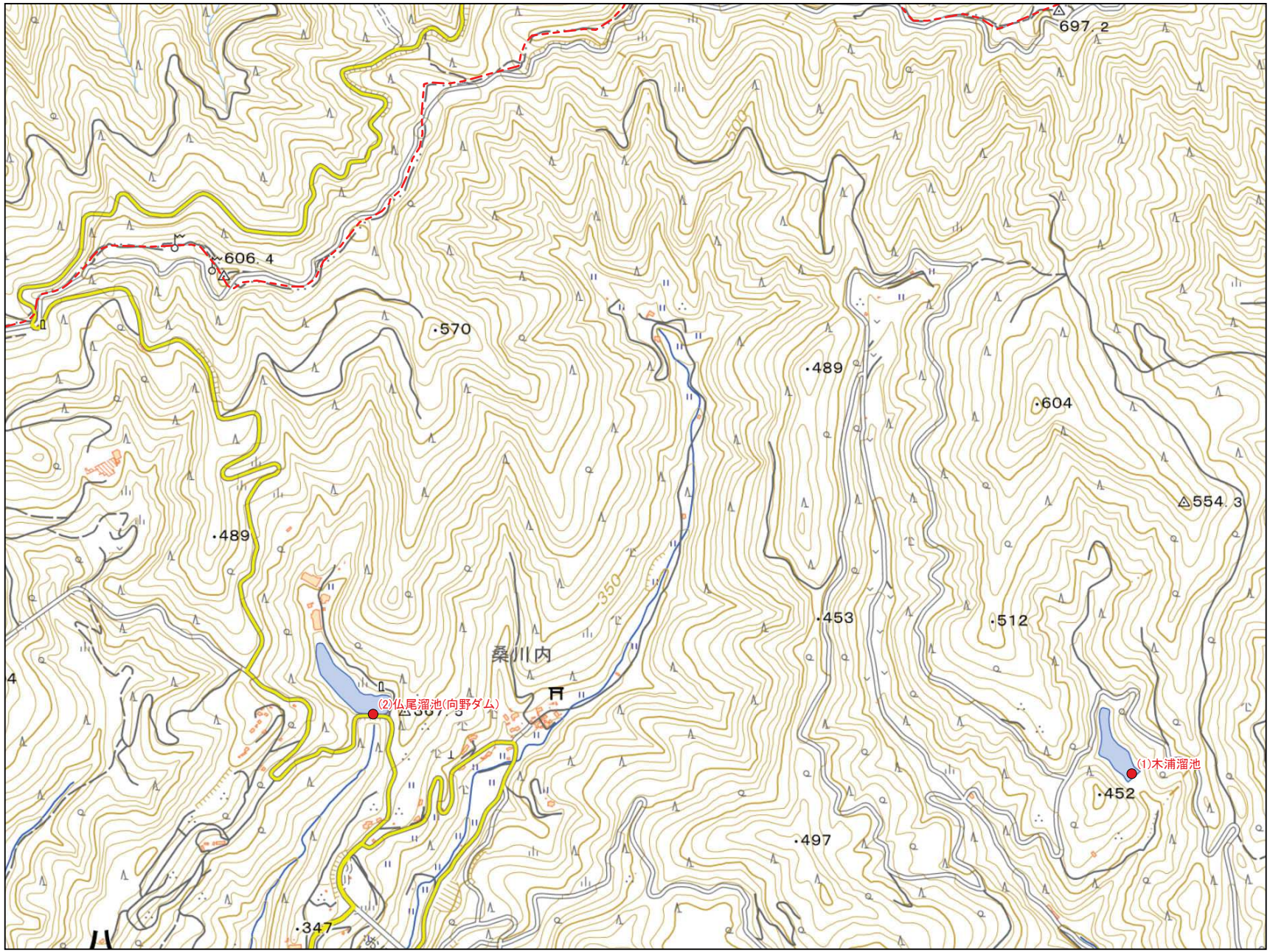

No	コード	名称	総貯水量（千m3）	堤高（m）	堤頂長（m）
1	402103002	木浦溜池	24.0	12.0	54.0
2	402103003	仏尾溜池(向野ダム)	50.0	18.5	80.0

令和8年7月　水土里ネット福岡作成

「測量法に基づく国土地理院長承認（複製）R 8JHf 102」
「本製品を複製する場合には、国土地理院の長の承認を得なければならない。」

0　125　250　500 m

【連絡先】
八女市　第一整備室
TEL：0943-23-1119

福岡県 農業用ため池 位置図

八女市 B6
1:10,000

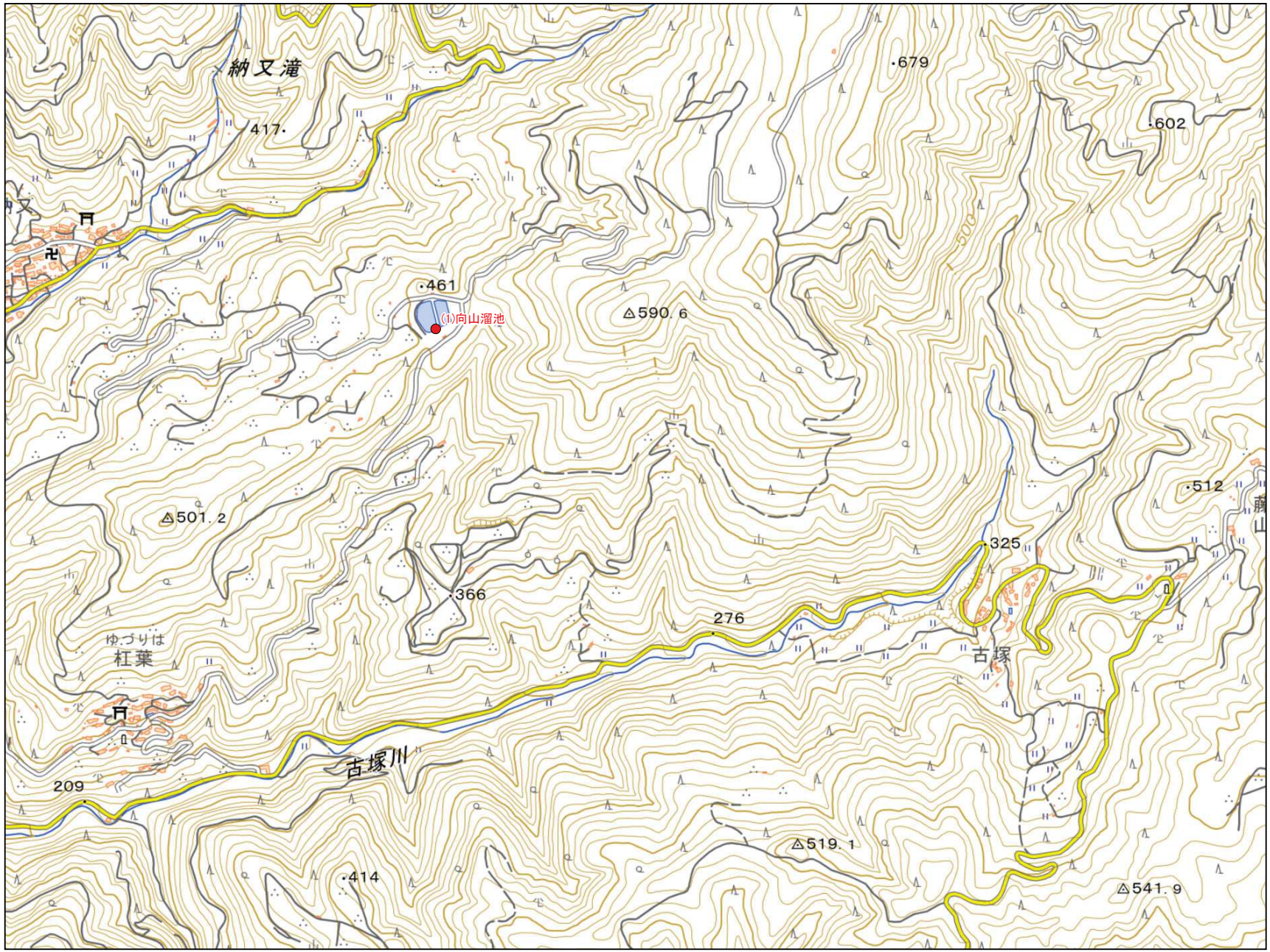

No	コード	名称	総貯水量（千m3）	堤高（m）	堤頂長（m）
1	402103004	向山溜池	7.0	4.2	83.0

令和8年7月 水土里ネット福岡作成

「測量法に基づく国土地理院長承認（複製）R 8JHf 102」
「本製品を複製する場合には、国土地理院の長の承認を得なければならない。」

0 125 250 500 m

【連絡先】
八女市 第一整備室
TEL：0943-23-1119

福岡県 農業用ため池 位置図

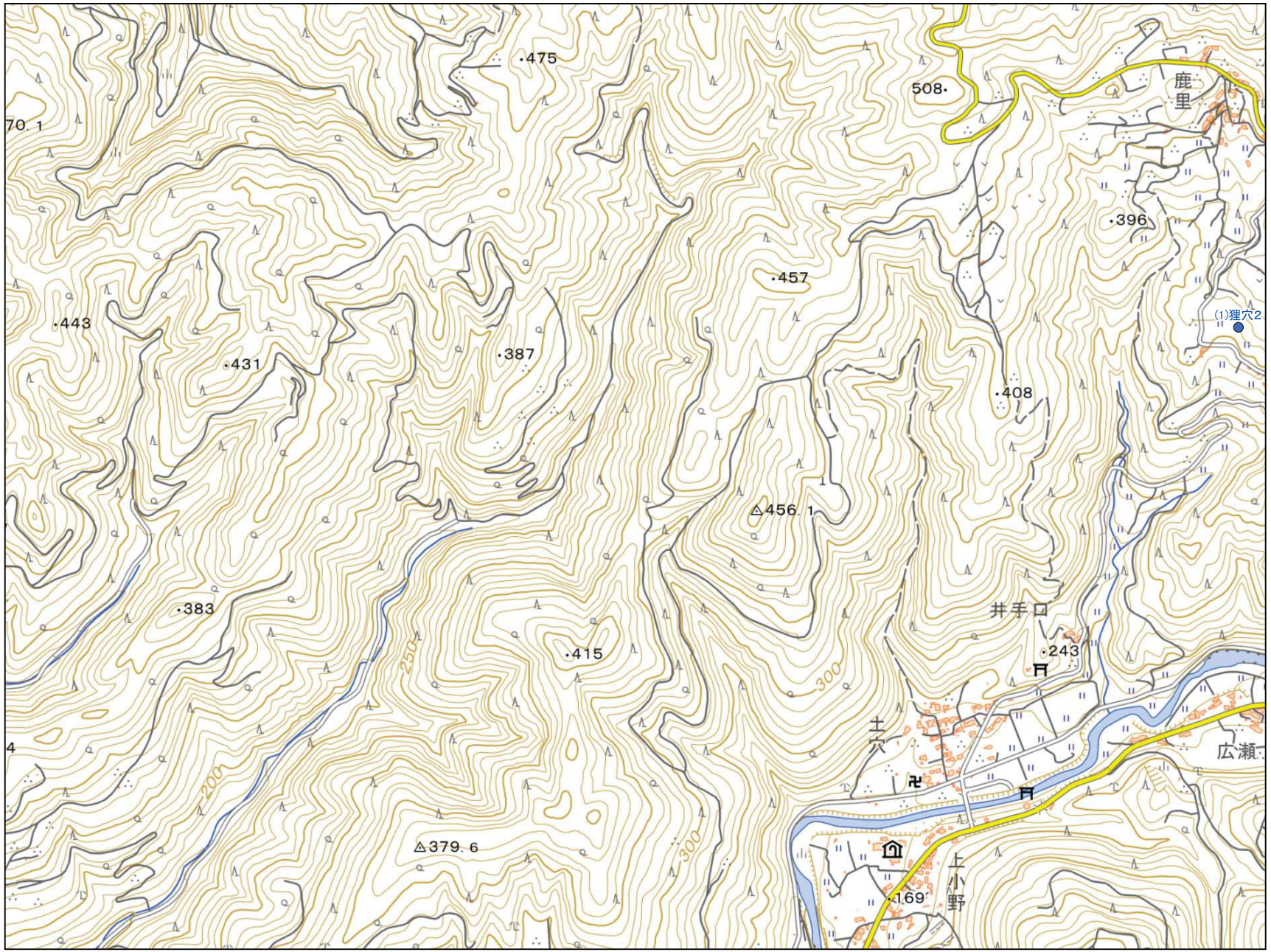

No	コード	名称	総貯水量（千m3）	堤高（m）	堤頂長（m）
1	402105001	狸穴２	0.4	3.0	20.0

令和８年７月　水土里ネット福岡作成

「測量法に基づく国土地理院長承認（複製）R 8JHf 102」
「本製品を複製する場合には、国土地理院の長の承認を得なければならない。」

0　125　250　500 m

【連絡先】
八女市　第一整備室
TEL：0943-23-1119

福岡県 農業用ため池 位置図

八女市 C7
1:10,000

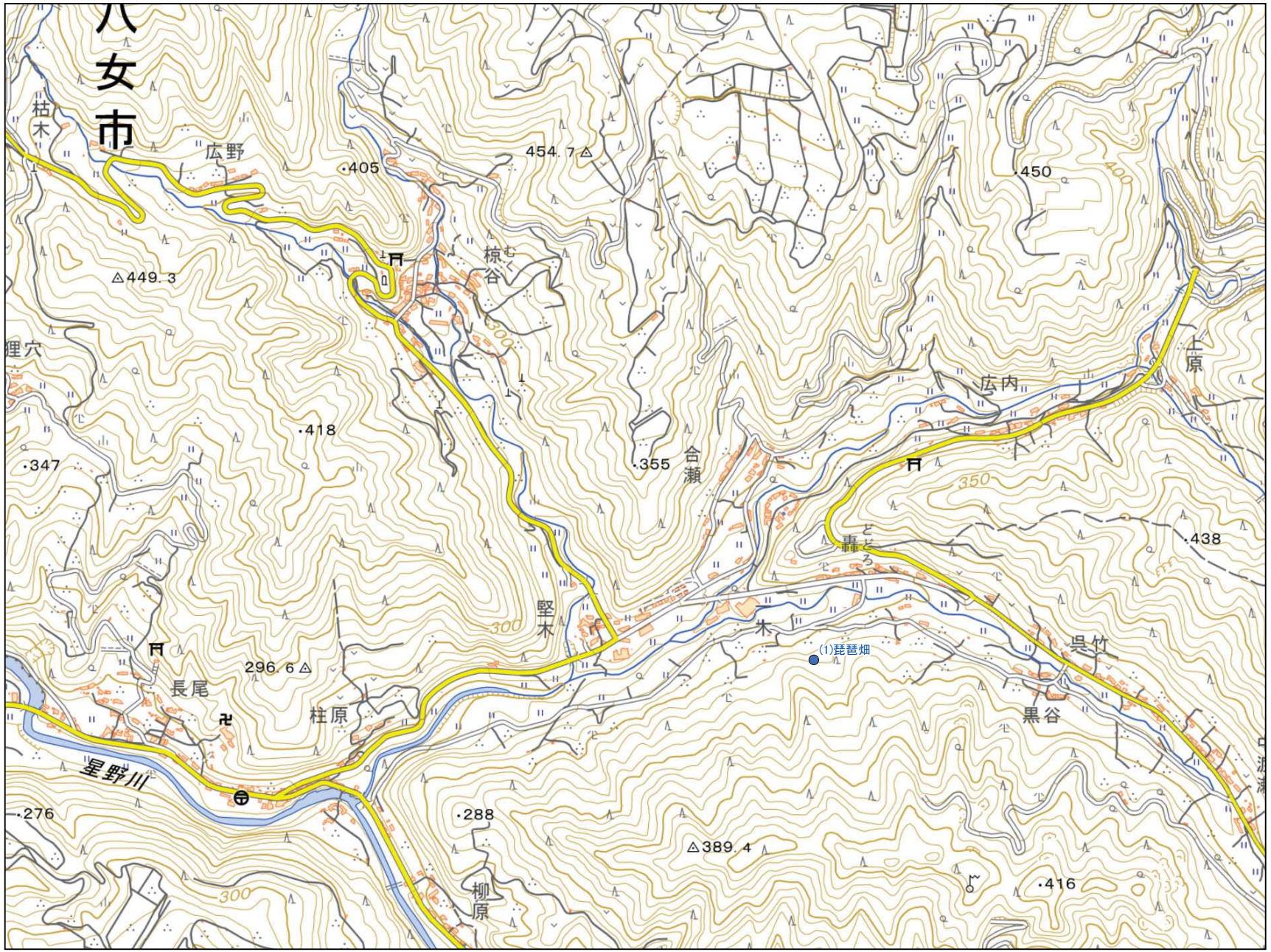

No	コード	名称	総貯水量（千m3）	堤高（m）	堤頂長（m）
1	402105012	琵琶畑	0.4	3.0	20.0

防災重点農業用ため池
その他農業用ため池
行政界

0 125 250 500 m

令和8年7月 水土里ネット福岡作成

「測量法に基づく国土地理院長承認（複製）R 8JHf 102」
「本製品を複製する場合には、国土地理院の長の承認を得なければならない。」

【連絡先】
八女市　第一整備室
TEL：0943-23-1119

福岡県 農業用ため池 位置図



令和8年7月 水土里ネット福岡作成

「測量法に基づく国土地理院長承認（複製）R 8JHf 102」
「本製品を複製する場合には、国土地理院の長の承認を得なければならない。」

【連絡先】
八女市 第一整備室
TEL：0943-23-1119

福岡県 農業用ため池 位置図

N

防災重点農業用ため池
その他農業用ため池
行政界

八女市 D2
1:10,000

No	コード	名称	総貯水量（千m3）	堤高（m）	堤頂長（m）
1	402100012	ハスワ上溜池	19.8	6.0	51.0



令和8年7月
水土里ネット福岡作成

「測量法に基づく国土地理院長承認（複製）R 8JHf 102」
「本製品を複製する場合には、国土地理院の長の承認を得なければならない。」

0 125 250 500 m

【連絡先】
八女市　第一整備室
TEL：0943-23-1119

福岡県 農業用ため池 位置図

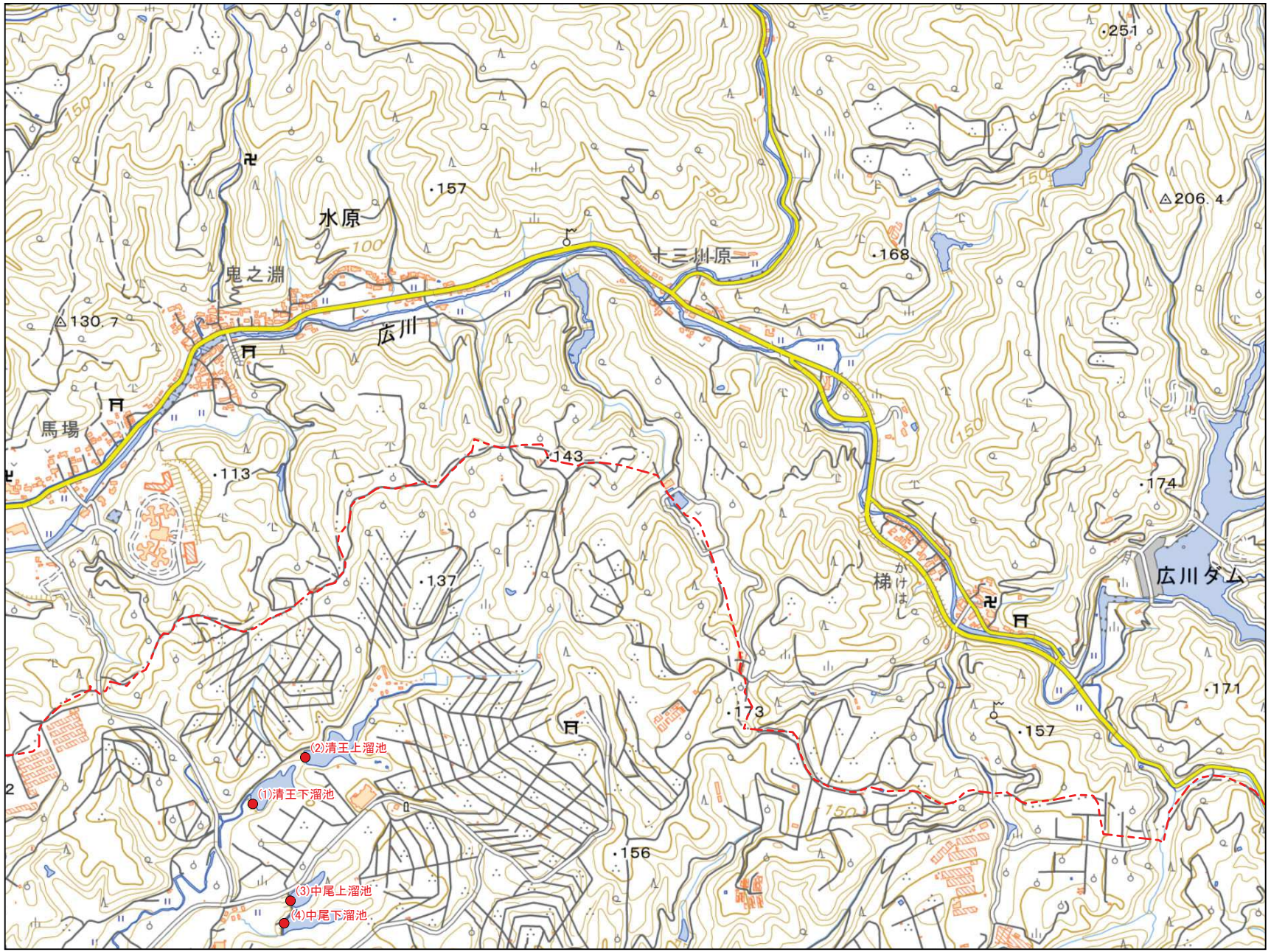

No	コード	名称	総貯水量（千m3）	堤高（m）	堤頂長（m）
1	402100006	清王下溜池	24.0	7.5	53.0
2	402100007	清王上溜池	29.0	3.8	43.0
3	402100009	中尾上溜池	3.0	6.0	55.0
4	402100010	中尾下溜池	4.3	6.3	76.0

令和8年7月 水土里ネット福岡作成

「測量法に基づく国土地理院長承認（複製）R 8JHf 102」
「本製品を複製する場合には、国土地理院の長の承認を得なければならない。」

【連絡先】
八女市　第一整備室
TEL：0943-23-1119

福岡県 農業用ため池 位置図



N

防災重点農業用ため池
その他農業用ため池
行政界

八女市 D8
1:10,000

No	コード	名称	総貯水量（千m3）	堤高（m）	堤頂長（m）
1	402105003	宮蔵池	3.0	6.3	47.0

令和8年7月 水土里ネット福岡作成

「測量法に基づく国土地理院長承認（複製）R 8JHf 102」
「本製品を複製する場合には、国土地理院の長の承認を得なければならない。」

0 125 250 500 m

【連絡先】
八女市 第一整備室
TEL：0943-23-1119

福岡県 農業用ため池 位置図

八女市 D9
1:10,000

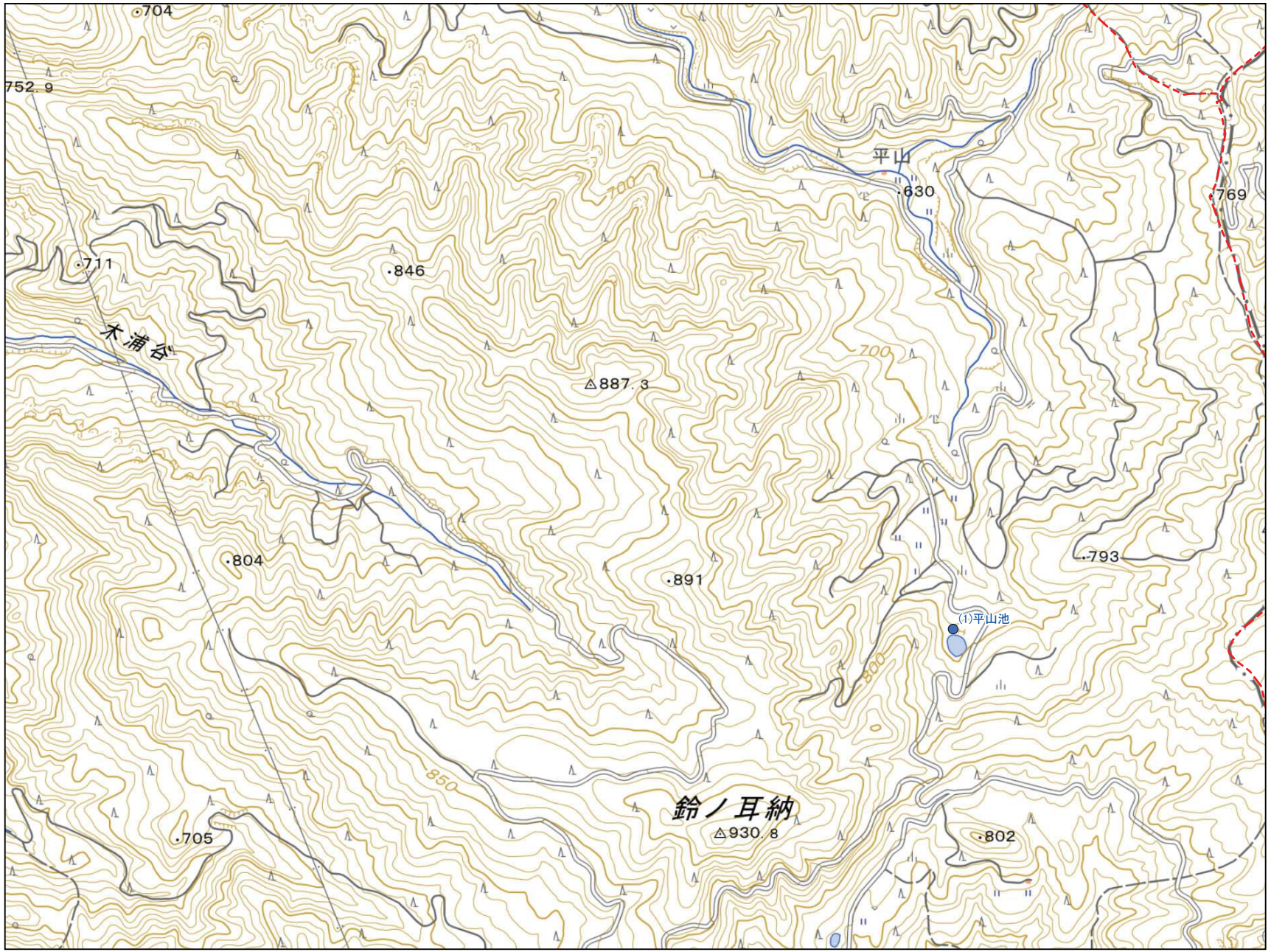

No	コード	名称	総貯水量（千m3）	堤高（m）	堤頂長（m）
1	402105004	平山池	3.0	7.1	58.0

令和8年7月 水土里ネット福岡作成

「測量法に基づく国土地理院長承認（複製）R 8JHf 102」
「本製品を複製する場合には、国土地理院の長の承認を得なければならない。」

0 125 250 500 m

【連絡先】
八女市 第一整備室
TEL：0943-23-1119

福岡県 農業用ため池 位置図

八女市 E1
1:10,000



No	コード	名称	総貯水量（千m3）	堤高（m）	堤頂長（m）
1	402100015	鬼臼溜池	19.0	4.0	120.0
2	402100016	狐谷溜池	7.0	3.5	180.0
3	402100018	尾田上溜池	12.0	4.0	50.0
4	402100019	尾田下溜池	15.0	4.0	100.0
5	402110010	坂田溜池	36.0	3.4	83.0
6	402110011	昭和溜池	44.0	6.8	183.0
7	402110012	二重溜池（下）	85.0	6.0	320.0
8	402110013	二重溜池（上）	44.0	4.5	142.0

令和8年7月　水土里ネット福岡作成

「測量法に基づく国土地理院長承認（複製）R 8JHf 102」
「本製品を複製する場合には、国土地理院の長の承認を得なければならない。」

0　125　250　500 m

【連絡先】
八女市　第一整備室
TEL：0943-23-1119

福岡県 農業用ため池 位置図

八女市 E2
1:10,000

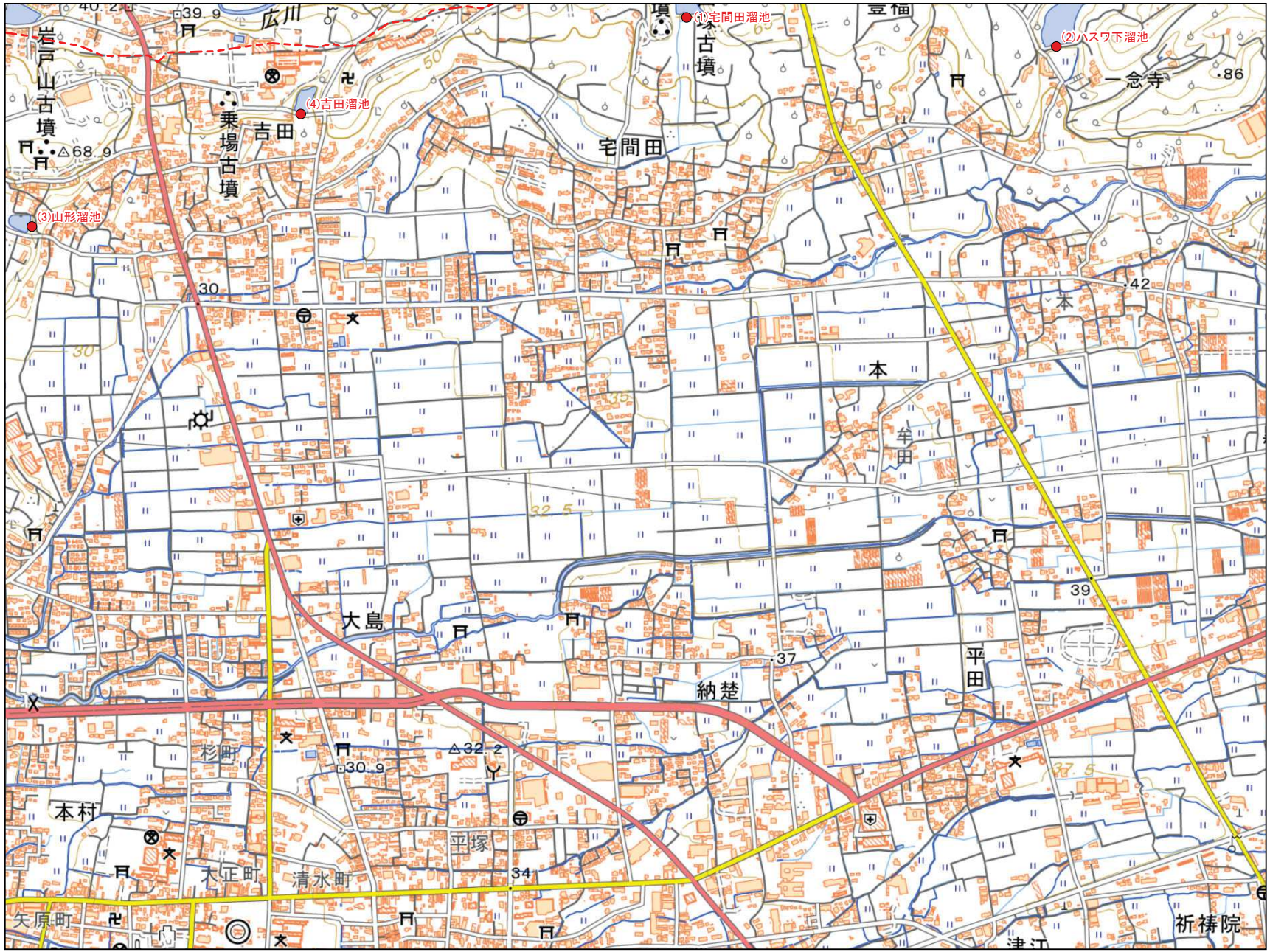

No	コード	名称	総貯水量（千m3）	堤高（m）	堤頂長（m）
1	402100011	宅間田溜池	8.0	5.3	76.0
2	402100013	ハスワ下溜池	30.0	7.8	80.0
3	402100014	山形溜池	3.0	6.0	80.0
4	402105006	吉田溜池	7.0	5.0	50.0

令和8年7月　水土里ネット福岡作成

「測量法に基づく国土地理院長承認（複製）R 8JHf 102」
「本製品を複製する場合には、国土地理院の長の承認を得なければならない。」

0　125　250　500 m

【連絡先】
八女市　第一整備室
TEL：0943-23-1119

福岡県 農業用ため池 位置図

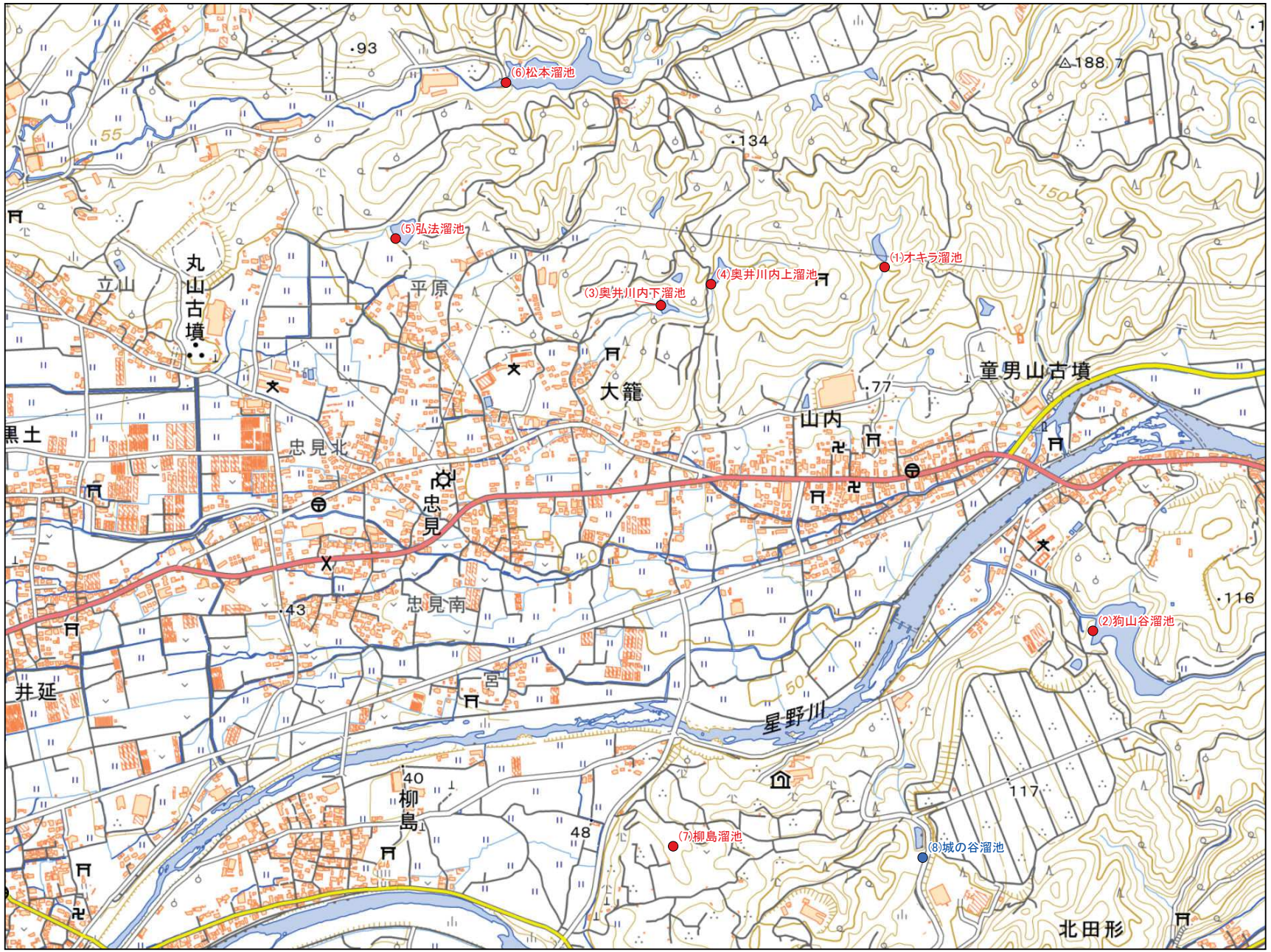

八女市 E3
1:10,000

No	コード	名称	総貯水量（千m3）	堤高（m）	堤頂長（m）
1	402100001	オキラ溜池	15.0	6.0	26.0
2	402100002	狗山谷溜池	45.0	8.2	99.0
3	402100003	奥井川内下溜池	4.3	8.0	53.0
4	402100004	奥井川内上溜池	5.5	6.0	20.0
5	402100005	弘法溜池	19.0	5.4	72.0
6	402100008	松本溜池	29.0	7.0	87.0
7	402105005	柳島溜池	7.2	4.0	50.0
8	402105007	城の谷溜池	8.0	10.0	36.0

令和8年7月　水土里ネット福岡作成

「測量法に基づく国土地理院長承認（複製）R 8JHf 102」
「本製品を複製する場合には、国土地理院の長の承認を得なければならない。」

0　125　250　500 m

【連絡先】
八女市　第一整備室
TEL：0943-23-1119

福岡県 農業用ため池 位置図

八女市 E4
1:10,000



No	コード	名称	総貯水量（千m3）	堤高（m）	堤頂長（m）
1	402101004	花宗溜池	3,288.0	29.3	321.0
2	402105008	上中原溜池	0.4	1.5	41.0

令和8年7月　水土里ネット福岡作成

「測量法に基づく国土地理院長承認（複製）R 8JHf 102」
「本製品を複製する場合には、国土地理院の長の承認を得なければならない。」

0　125　250　500 m

【連絡先】
八女市　第一整備室
TEL：0943-23-1119

福岡県 農業用ため池 位置図



八女市 E5
1:10,000

No	コード	名称	総貯水量（千m3）	堤高（m）	堤頂長（m）
1	402101002	金堀谷溜池	24.2	16.9	41.0
2	402101003	若山溜池	224.5	21.5	74.0
3	402103001	柳ノ内新溜池	7.0	10.2	58.0

令和８年７月　水土里ネット福岡作成

「測量法に基づく国土地理院長承認（複製）R 8JHf 102」
「本製品を複製する場合には、国土地理院の長の承認を得なければならない。」

0　125　250　500　m

【連絡先】
八女市　第一整備室
TEL：0943-23-1119

福岡県 農業用ため池 位置図

八女市 E6
1:10,000



No	コード	名称	総貯水量（千m3）	堤高（m）	堤頂長（m）
1	402101025	馬渡溜池	14.5	9.5	65.0
2	402101026	古田溜池	1.3	6.5	40.0

令和8年7月 水土里ネット福岡作成

「測量法に基づく国土地理院長承認（複製）R 8JHf 102」
「本製品を複製する場合には、国土地理院の長の承認を得なければならない。」

0 125 250 500 m

【連絡先】
八女市 第一整備室
TEL：0943-23-1119

福岡県 農業用ため池 位置図

八女市 F2
1:10,000



No	コード	名称	総貯水量（千m3）	堤高（m）	堤頂長（m）
1	402102005	七ツ迫	2.0	5.5	30.0
2	402102006	堤ヶ迫	3.7	5.0	19.0
3	402105009	枯木谷	1.6	1.8	20.0

令和8年7月　水土里ネット福岡作成

「測量法に基づく国土地理院長承認（複製）R 8JHf 102」
「本製品を複製する場合には、国土地理院の長の承認を得なければならない。」

0　125　250　500 m

【連絡先】
八女市　第一整備室
TEL：0943-23-1119

福岡県 農業用ため池 位置図

八女市 F3
1:10,000

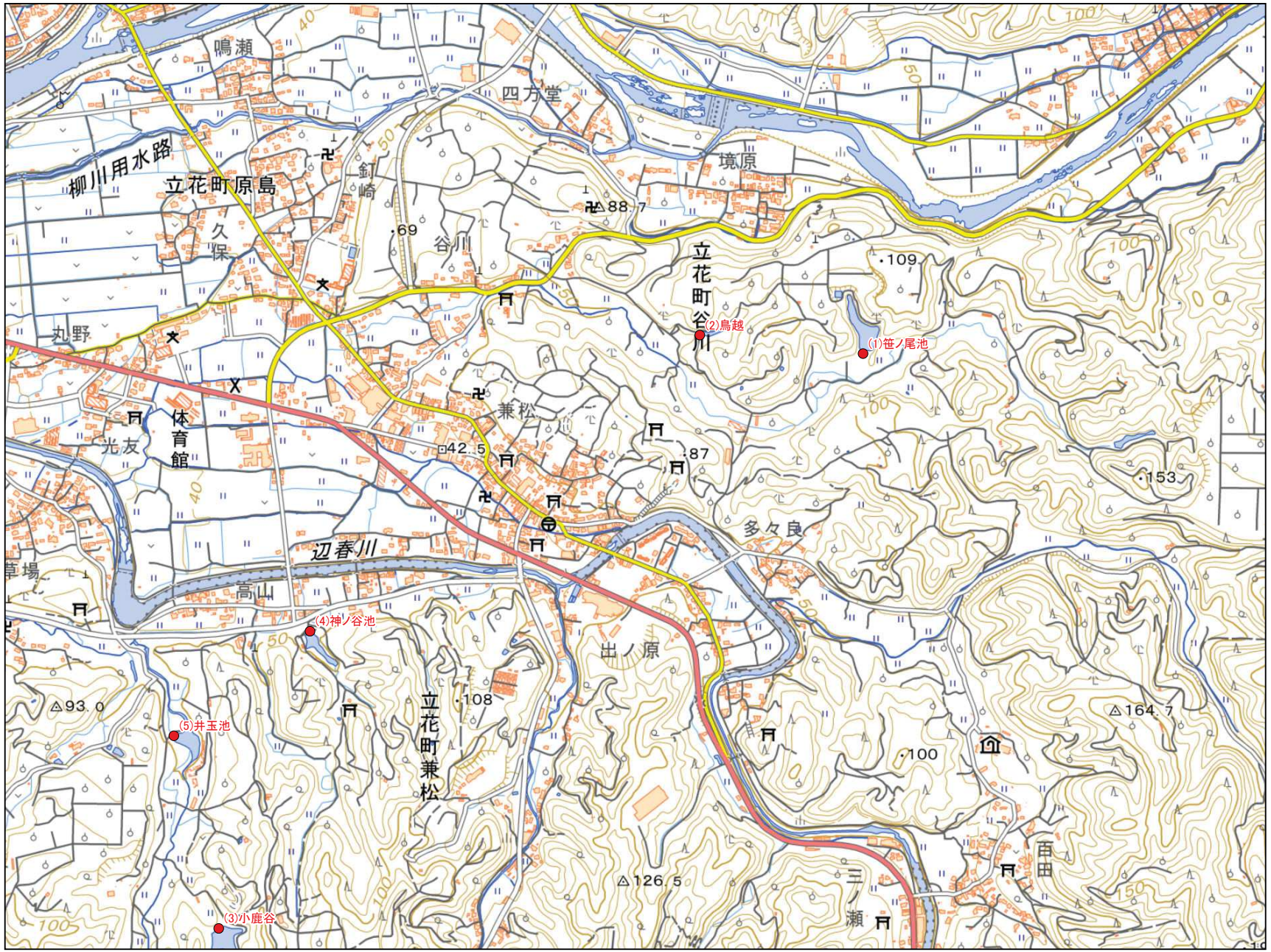

No	コード	名称	総貯水量（千m3）	堤高（m）	堤頂長（m）
1	402102001	笹ノ尾池	14.8	6.3	70.0
2	402102002	鳥越	2.2	6.7	22.0
3	402102003	小鹿谷	30.9	9.6	47.0
4	402102004	神ノ谷池	2.6	6.1	31.0
5	402102007	井玉池	3.5	4.9	66.0

令和8年7月　水土里ネット福岡作成

「測量法に基づく国土地理院長承認（複製）R 8JHf 102」
「本製品を複製する場合には、国土地理院の長の承認を得なければならない。」

0　125　250　500　m

【連絡先】
八女市　第一整備室
TEL：0943-23-1119

福岡県 農業用ため池 位置図

八女市 F4
1:10,000

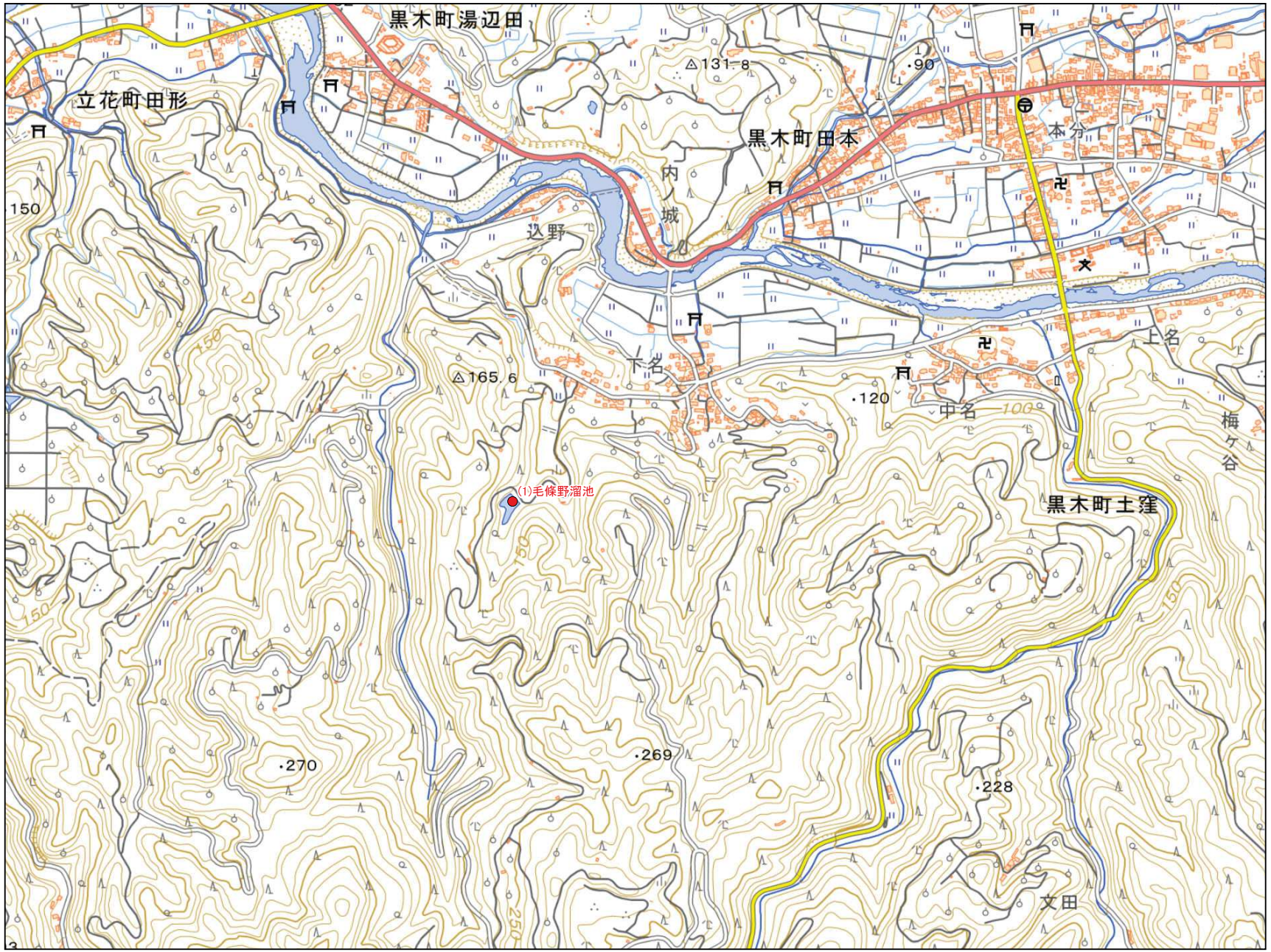

No	コード	名称	総貯水量（千m3）	堤高（m）	堤頂長（m）
1	402101005	毛條野溜池	28.5	11.4	48.0

令和8年7月 水土里ネット福岡作成

「測量法に基づく国土地理院長承認（複製）R 8JHf 102」
「本製品を複製する場合には、国土地理院の長の承認を得なければならない。」

0 125 250 500 m

【連絡先】
八女市 第一整備室
TEL：0943-23-1119

福岡県 農業用ため池 位置図

八女市 F6
1:10,000

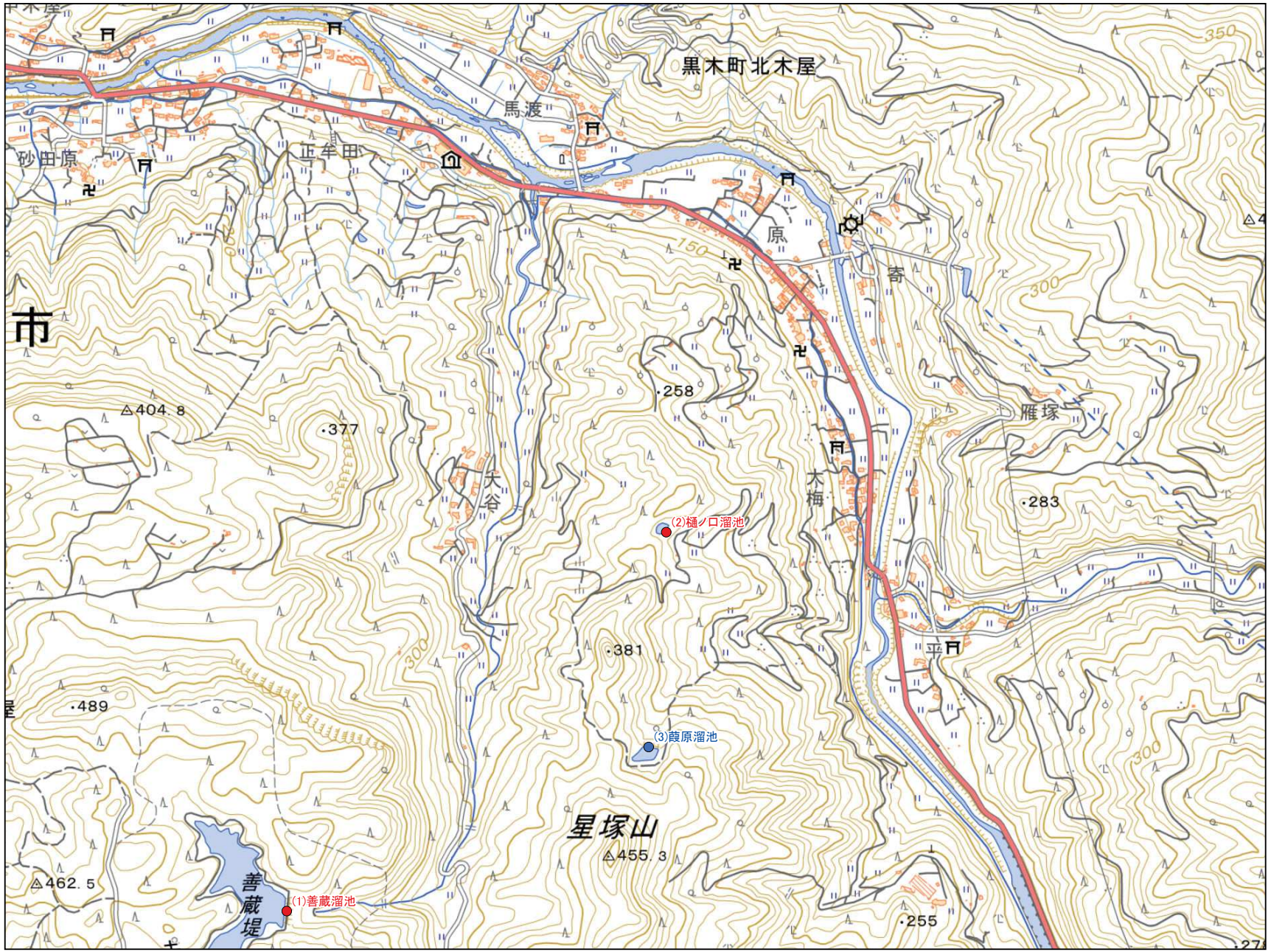

No	コード	名称	総貯水量（千m3）	堤高（m）	堤頂長（m）
1	402101009	善蔵溜池	249.1	19.0	90.0
2	402101010	樋ノ口溜池	4.7	8.7	47.0
3	402101011	葭原溜池	3.7	6.7	58.0

令和8年7月　水土里ネット福岡作成

「測量法に基づく国土地理院長承認（複製）R 8JHf 102」
「本製品を複製する場合には、国土地理院の長の承認を得なければならない。」

【連絡先】
八女市　第一整備室
TEL：0943-23-1119

福岡県 農業用ため池 位置図

八女市 F7
1:10,000



No	コード	名称	総貯水量（千m3）	堤高（m）	堤頂長（m）
1	402101027	小川内溜池	55.0	10.3	121.7

防災重点農業用ため池
その他農業用ため池
行政界

0 125 250 500 m

令和8年7月
水土里ネット福岡作成

「測量法に基づく国土地理院長承認（複製）R 8JHf 102」
「本製品を複製する場合には、国土地理院の長の承認を得なければならない。」

【連絡先】
八女市　第一整備室
TEL：0943-23-1119

福岡県 農業用ため池 位置図

八女市 G2
1:10,000

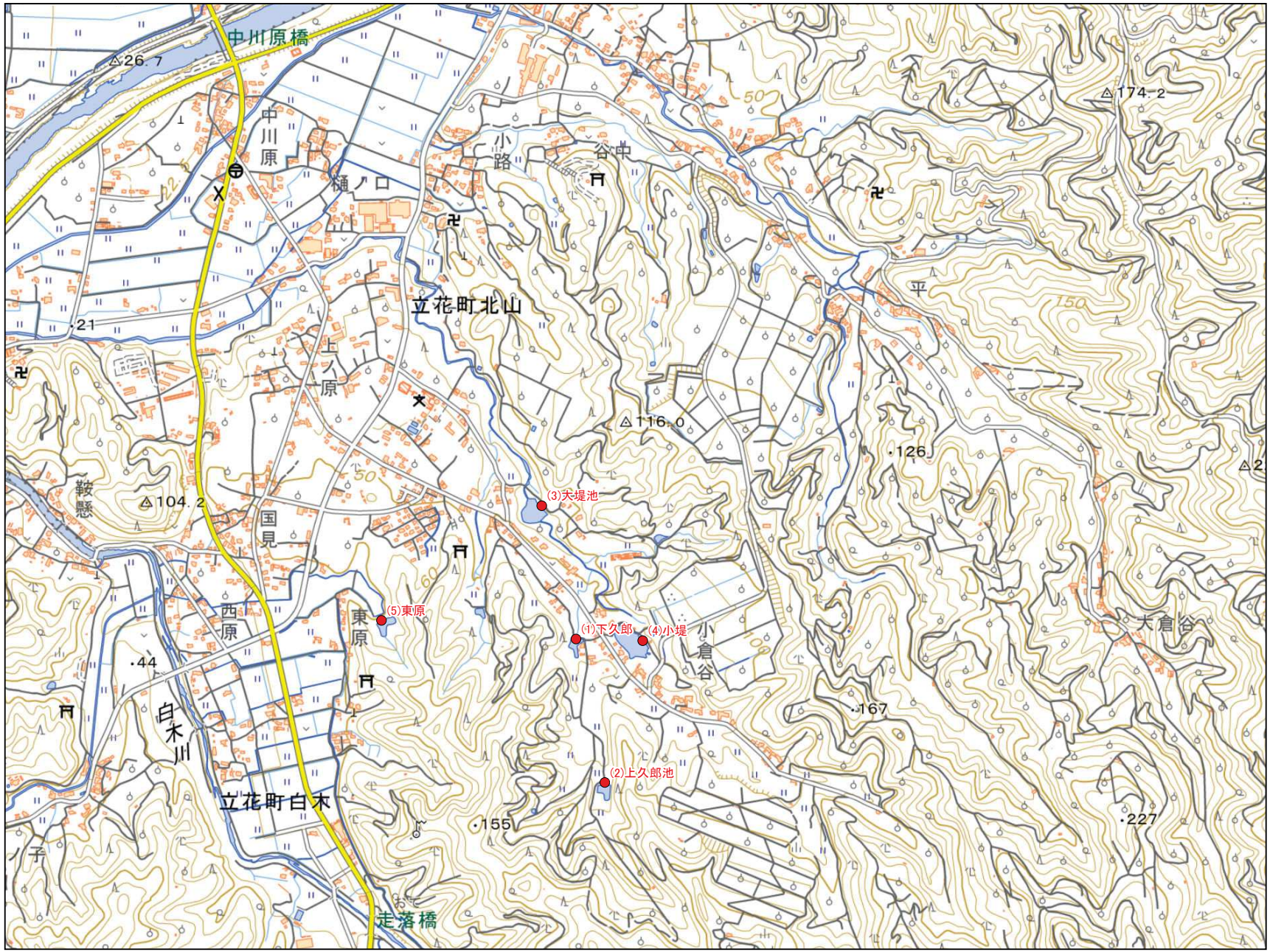

No	コード	名称	総貯水量（千m3）	堤高（m）	堤頂長（m）
1	402102008	下久郎	1.0	2.0	36.0
2	402102009	上久郎池	1.6	2.4	37.0
3	402102010	大堤池	6.7	5.2	83.0
4	402102011	小堤	11.7	8.8	48.0
5	402102012	東原	4.0	5.2	45.0

令和8年7月　水土里ネット福岡作成

「測量法に基づく国土地理院長承認（複製）R 8JHf 102」
「本製品を複製する場合には、国土地理院の長の承認を得なければならない。」

0　125　250　500 m

【連絡先】
八女市　第一整備室
TEL：0943-23-1119

福岡県 農業用ため池 位置図

八女市 G3
1:10,000

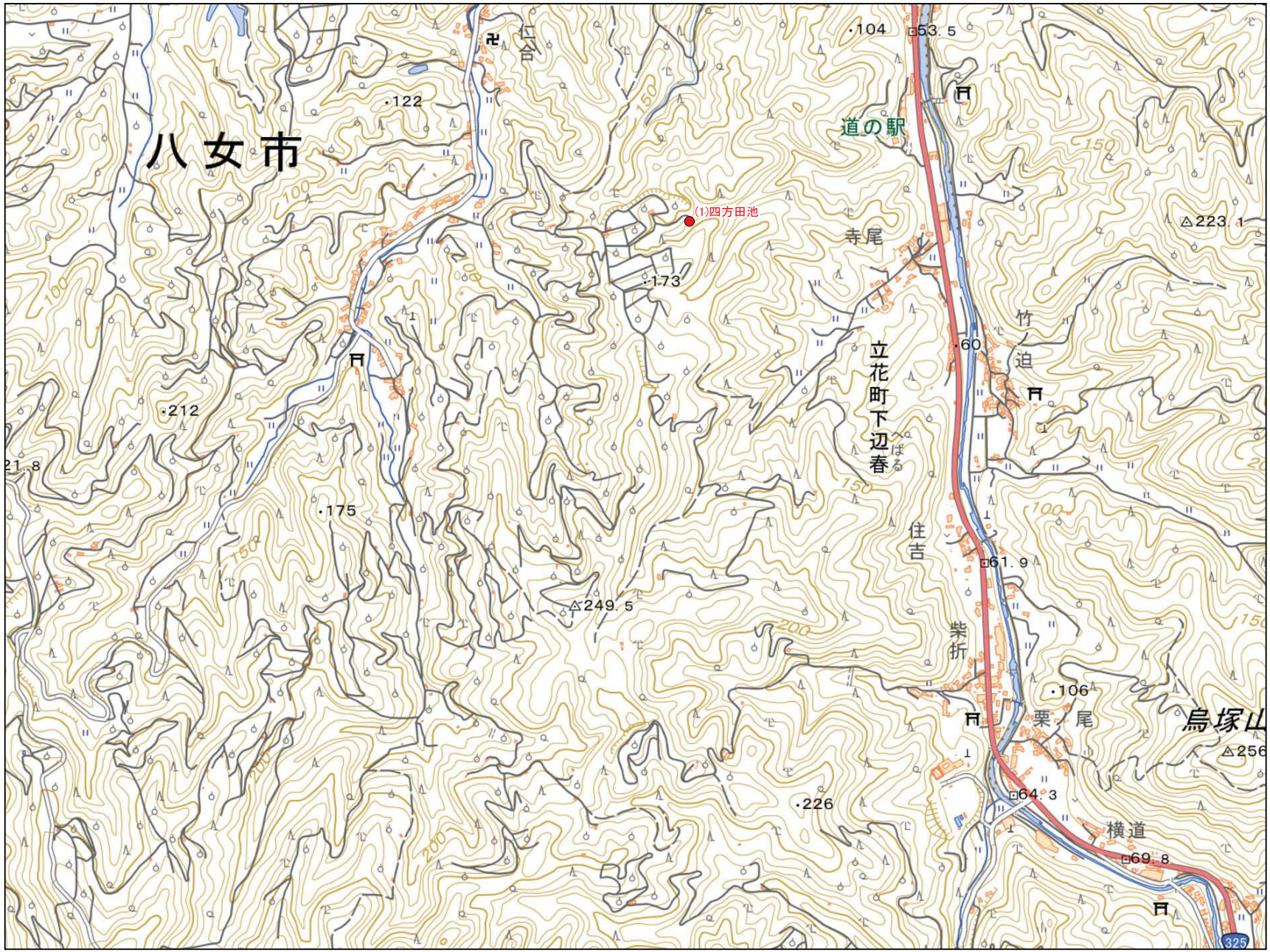

No	コード	名称	総貯水量（千m3）	堤高（m）	堤頂長（m）
1	402102018	四方田池	1.4	5.1	20.0

令和8年7月 水土里ネット福岡作成

「測量法に基づく国土地理院長承認（複製）R 8JHf 102」
「本製品を複製する場合には、国土地理院の長の承認を得なければならない。」

0 125 250 500 m

【連絡先】
八女市 第一整備室
TEL：0943-23-1119

福岡県 農業用ため池 位置図

八女市 G4
1:10,000



No	コード	名称	総貯水量（千m3）	堤高（m）	堤頂長（m）
1	402101006	串毛溜池	170.0	14.9	65.0

令和8年7月 水土里ネット福岡作成

「測量法に基づく国土地理院長承認（複製）R 8JHf 102」
「本製品を複製する場合には、国土地理院の長の承認を得なければならない。」

【連絡先】
八女市　第一整備室
TEL：0943-23-1119

福岡県 農業用ため池 位置図

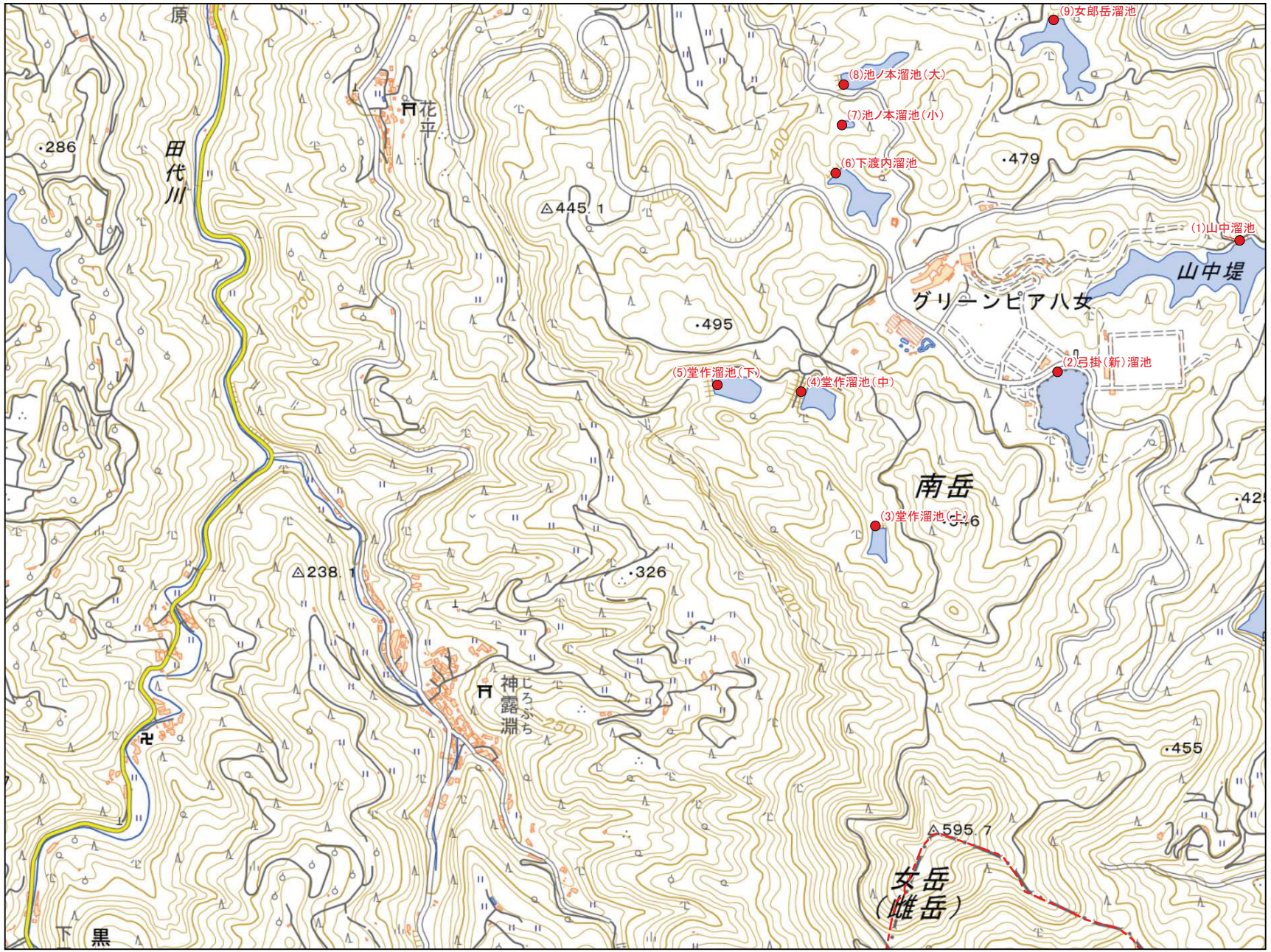

八女市 G5
1:10,000

No	コード	名称	総貯水量(千m3)	堤高(m)	堤頂長(m)
1	402101016	山中溜池	263.2	13.7	60.0
2	402101017	弓掛（新）溜池	94.0	9.3	50.0
3	402101018	堂作溜池（上）	16.6	8.8	33.0
4	402101019	堂作溜池（中）	55.0	16.9	95.0
5	402101020	堂作溜池（下）	39.7	17.2	70.0
6	402101021	下渡内溜池	18.5	6.7	64.0
7	402101022	池ノ本溜池（小）	9.6	6.2	31.0
8	402101023	池ノ本溜池（大）	24.5	10.0	60.0
9	402101024	女郎岳溜池	53.8	11.6	55.0

令和8年7月 水土里ネット福岡作成

「測量法に基づく国土地理院長承認（複製）R 8JHf 102」
「本製品を複製する場合には、国土地理院の長の承認を得なければならない。」

0 125 250 500 m

【連絡先】
八女市 第一整備室
TEL：0943-23-1119

福岡県 農業用ため池 位置図

八女市 G6
1:10,000

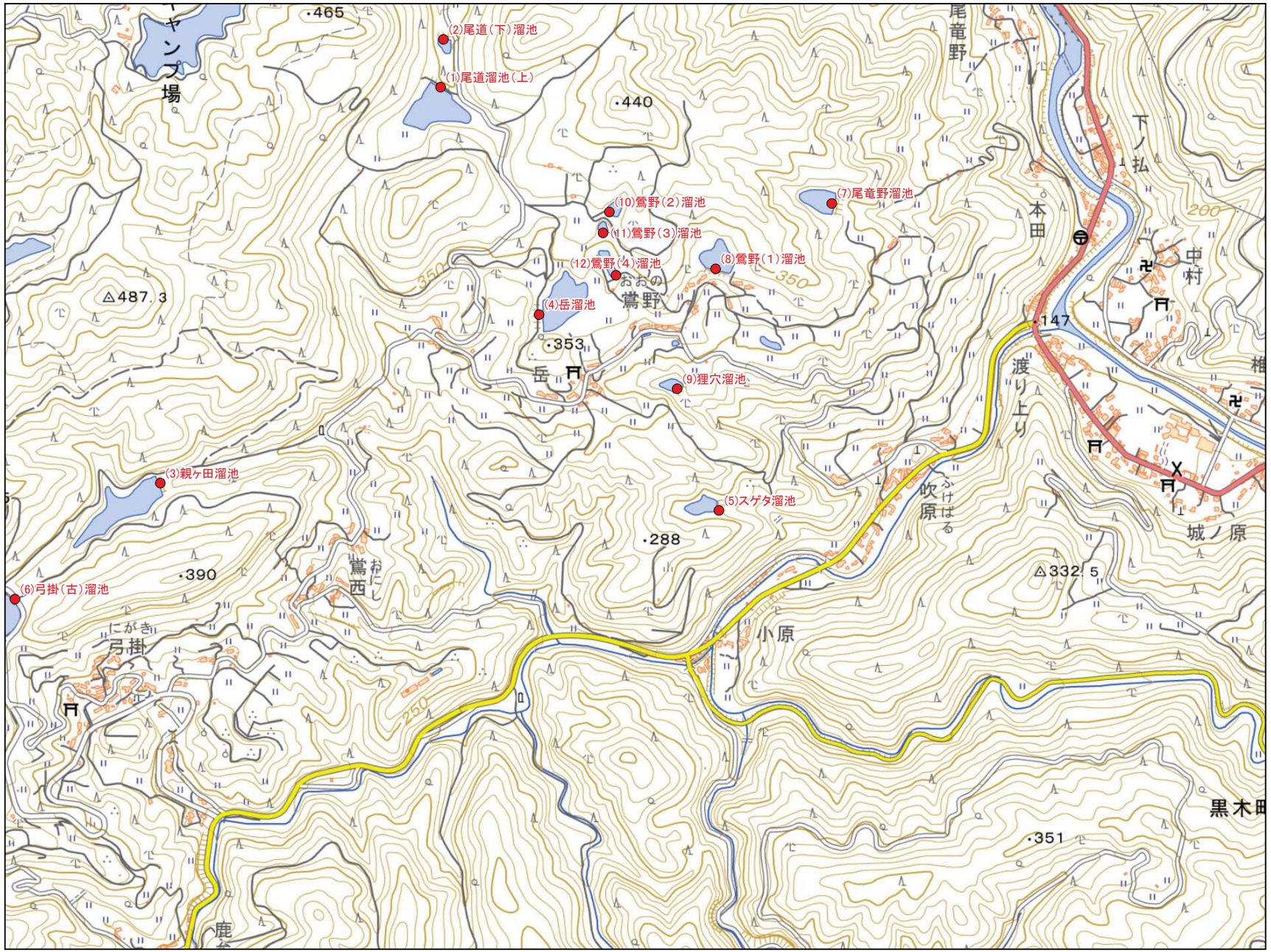

No	コード	名称	総貯水量 (千m3)	堤高 (m)	堤頂長 (m)
1	402101007	尾道溜池（上）	29.1	7.0	82.0
2	402101008	尾道（下）溜池	1.7	3.9	43.0
3	402101012	親ヶ田溜池	62.1	12.0	60.0
4	402101013	岳溜池	42.8	7.2	110.0
5	402101014	スゲタ溜池	25.3	23.2	49.0
6	402101015	弓掛（古）溜池	21.7	7.1	30.0
7	402101028	尾竜野溜池	20.7	11.8	80.0
8	402101029	鶯野（1）溜池	14.3	12.6	84.0
9	402101030	狸穴溜池	4.5	17.6	44.0
10	402101031	鶯野（2）溜池	4.1	4.5	40.0
11	402101032	鶯野（3）溜池	1.0	5.2	36.0
12	402101033	鶯野（4）溜池	1.5	2.5	80.0

令和8年7月　水土里ネット福岡作成

「測量法に基づく国土地理院長承認（複製）R 8JHf 102」
「本製品を複製する場合には、国土地理院の長の承認を得なければならない。」

0　125　250　500 m

【連絡先】
八女市　第一整備室
TEL：0943-23-1119

福岡県 農業用ため池 位置図

八女市 G8
1:10,000

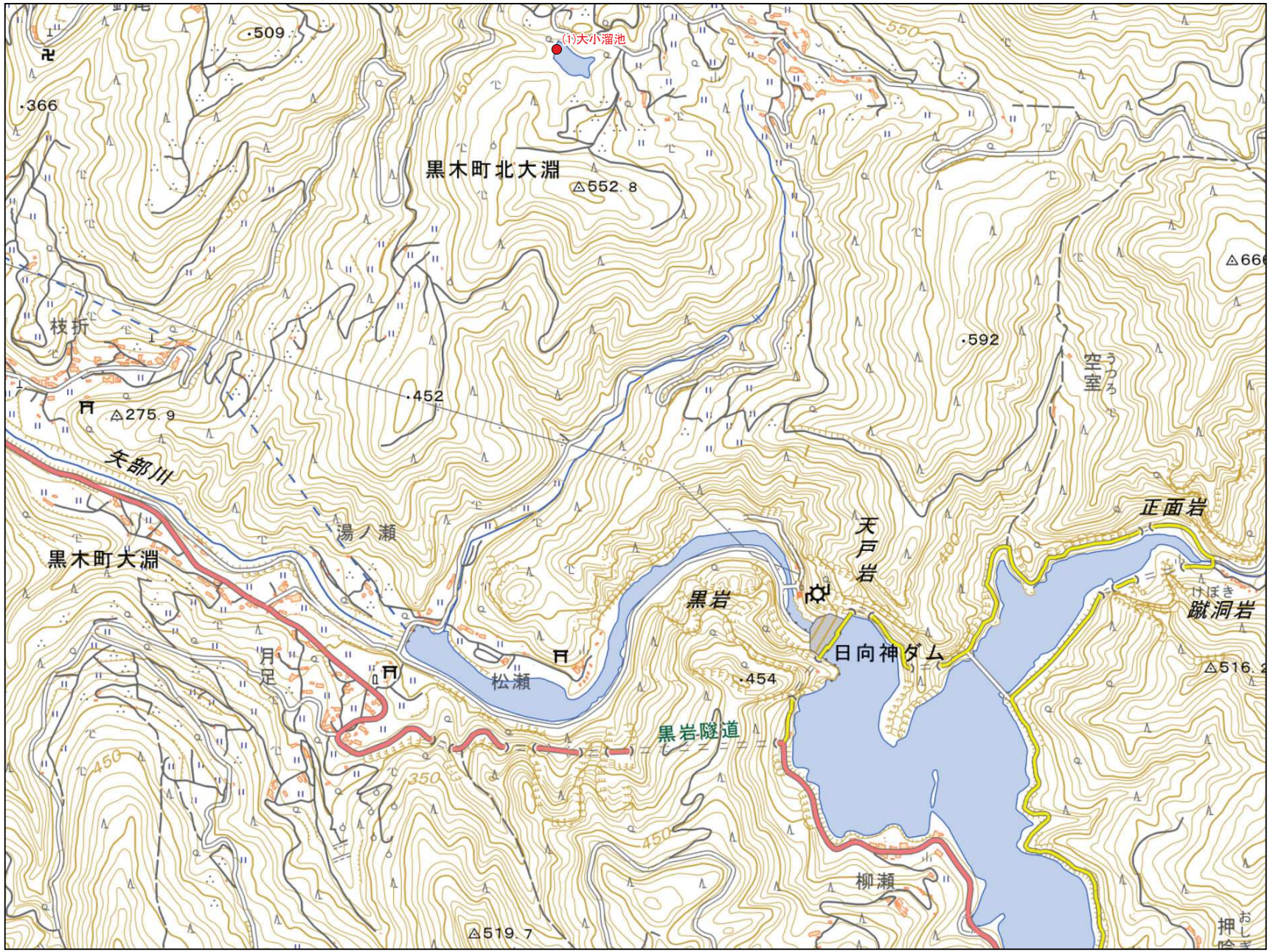

No	コード	名称	総貯水量（千m3）	堤高（m）	堤頂長（m）
1	402101038	大小溜池	27.4	15.1	60.0

令和8年7月　水土里ネット福岡作成

「測量法に基づく国土地理院長承認（複製）R 8JHf 102」
「本製品を複製する場合には、国土地理院の長の承認を得なければならない。」

0　125　250　500 m

【連絡先】
八女市　第一整備室
TEL：0943-23-1119

福岡県 農業用ため池 位置図

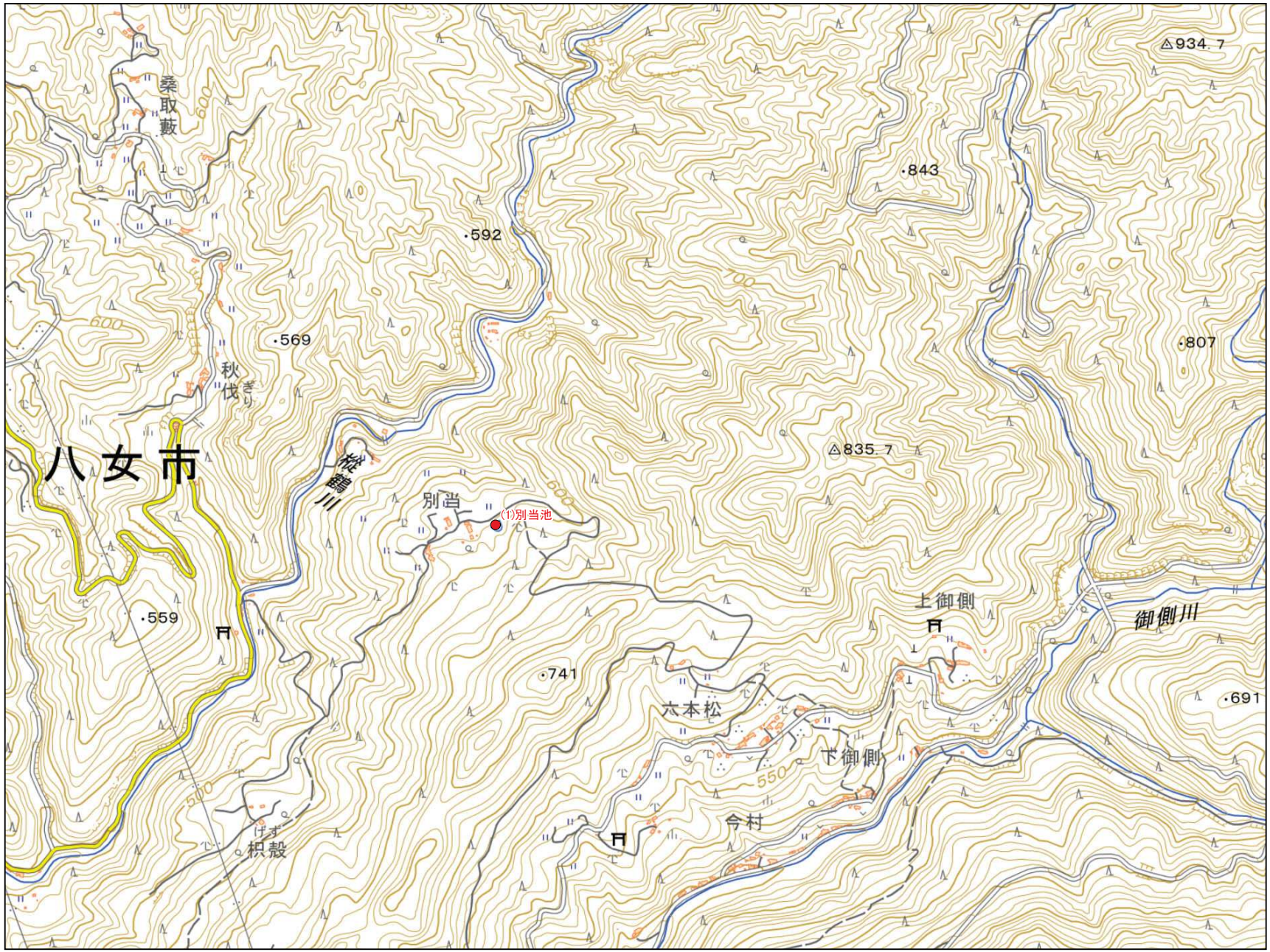

No	コード	名称	総貯水量（千m3）	堤高（m）	堤頂長（m）
1	402104002	別当池	20.0	12.0	20.0

令和8年7月 水土里ネット福岡作成

「測量法に基づく国土地理院長承認（複製）R 8JHf 102」
「本製品を複製する場合には、国土地理院の長の承認を得なければならない。」

0 125 250 500 m

【連絡先】
八女市 第一整備室
TEL：0943-23-1119

福岡県 農業用ため池 位置図

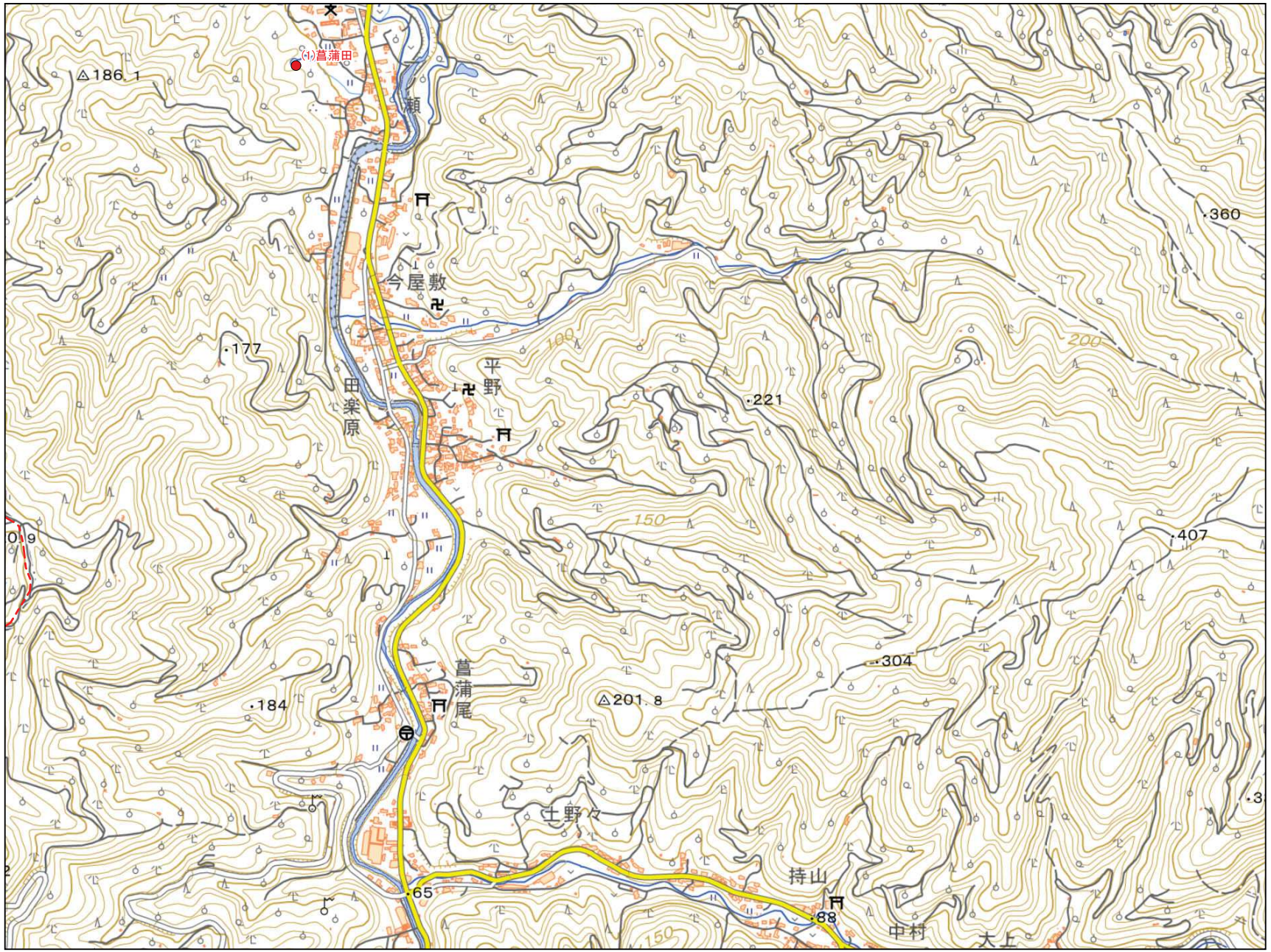

No	コード	名称	総貯水量（千m3）	堤高（m）	堤頂長（m）
1	402105013	菖蒲田	1.5	6.0	26.0

令和8年7月 水土里ネット福岡作成

「測量法に基づく国土地理院長承認（複製）R 8JHf 102」
「本製品を複製する場合には、国土地理院の長の承認を得なければならない。」

0 125 250 500 m

【連絡先】
八女市 第一整備室
TEL：0943-23-1119

福岡県 農業用ため池 位置図

八女市 H7
1:10,000

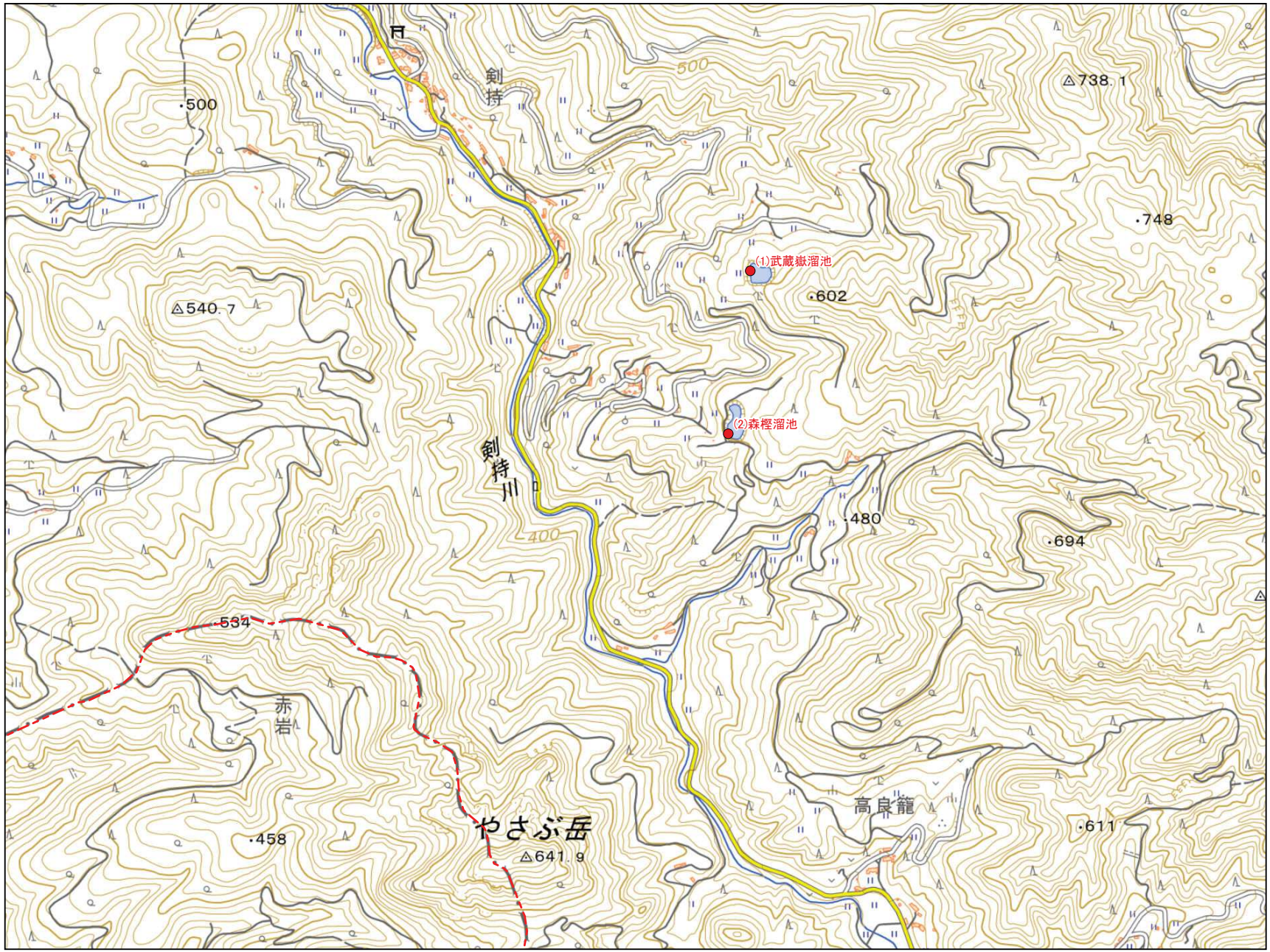

No	コード	名称	総貯水量（千m3）	堤高（m）	堤頂長（m）
1	402101034	武蔵嶽溜池	11.6	10.2	80.0
2	402101035	森樫溜池	16.5	15.0	50.0

令和8年7月 水土里ネット福岡作成

「測量法に基づく国土地理院長承認（複製）R 8JHf 102」
「本製品を複製する場合には、国土地理院の長の承認を得なければならない。」

0 125 250 500 m

【連絡先】
八女市 第一整備室
TEL：0943-23-1119

福岡県 農業用ため池 位置図

八女市 H8
1:10,000

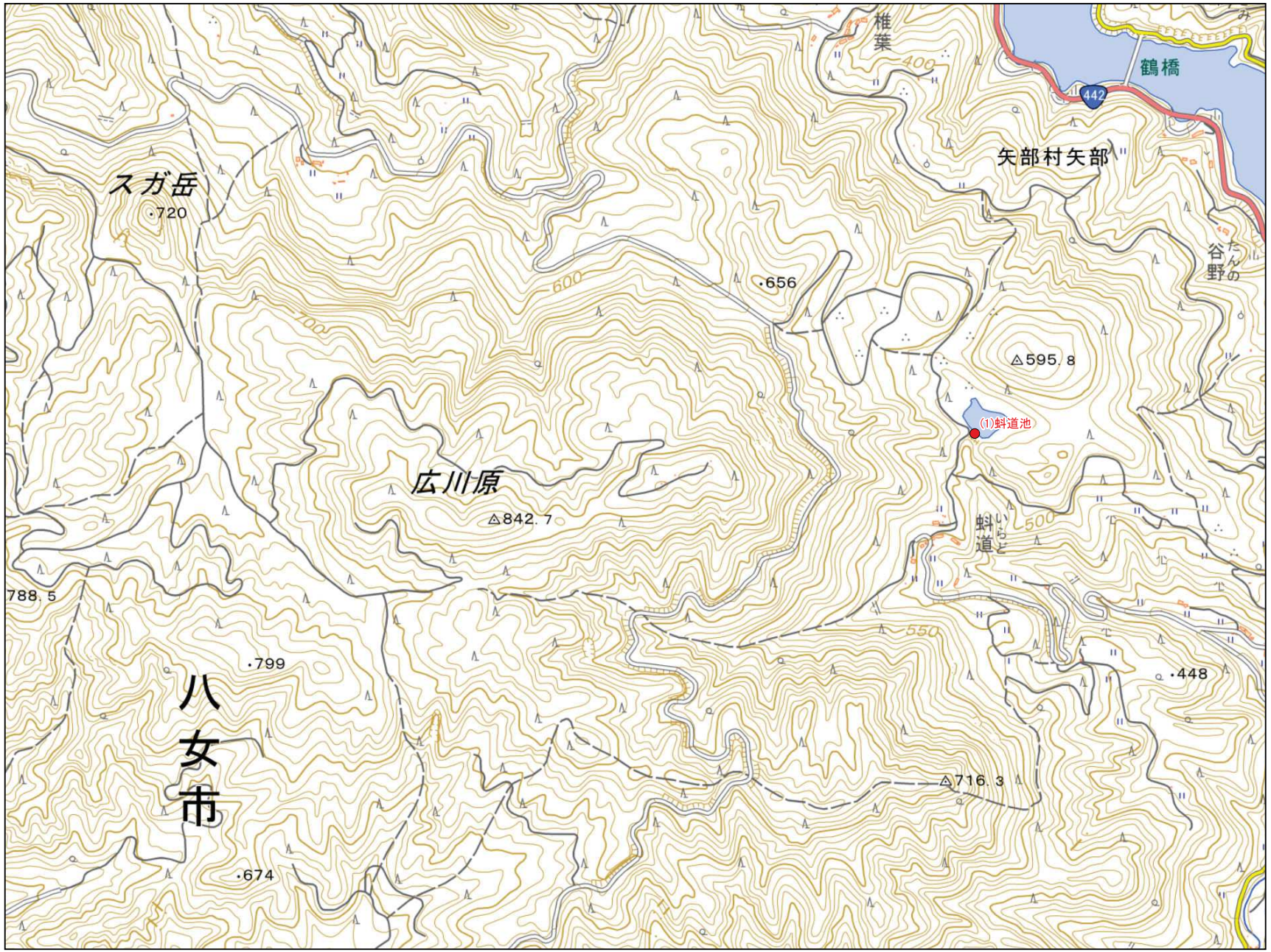

No	コード	名称	総貯水量（千m3）	堤高（m）	堤頂長（m）
1	402104001	蚪道池	90.0	10.3	40.0

令和8年7月　水土里ネット福岡作成

「測量法に基づく国土地理院長承認（複製）R 8JHf 102」
「本製品を複製する場合には、国土地理院の長の承認を得なければならない。」

【連絡先】
八女市　第一整備室
TEL：0943-23-1119

福岡県 農業用ため池 位置図



No	コード	名称	総貯水量（千m3）	堤高（m）	堤頂長（m）
1	402105010	新牧	1.2	3.7	31.0

令和8年7月 水土里ネット福岡作成

「測量法に基づく国土地理院長承認（複製）R 8JHf 102」
「本製品を複製する場合には、国土地理院の長の承認を得なければならない。」

0 125 250 500 m

【連絡先】
八女市 第一整備室
TEL：0943-23-1119

福岡県 農業用ため池 位置図



N

防災重点農業用ため池
その他農業用ため池
行政界

八女市 I8
1:10,000

No	コード	名称	総貯水量（千m3）	堤高（m）	堤頂長（m）
1	402101036	吉ノ迫溜池	67.6	14.9	62.0
2	402101037	冬野溜池	38.8	8.6	66.0

令和8年7月 水土里ネット福岡作成

「測量法に基づく国土地理院長承認（複製）R 8JHf 102」
「本製品を複製する場合には、国土地理院の長の承認を得なければならない。」

0 125 250 500 m

【連絡先】
八女市 第一整備室
TEL：0943-23-1119

福岡県 農業用ため池 位置図

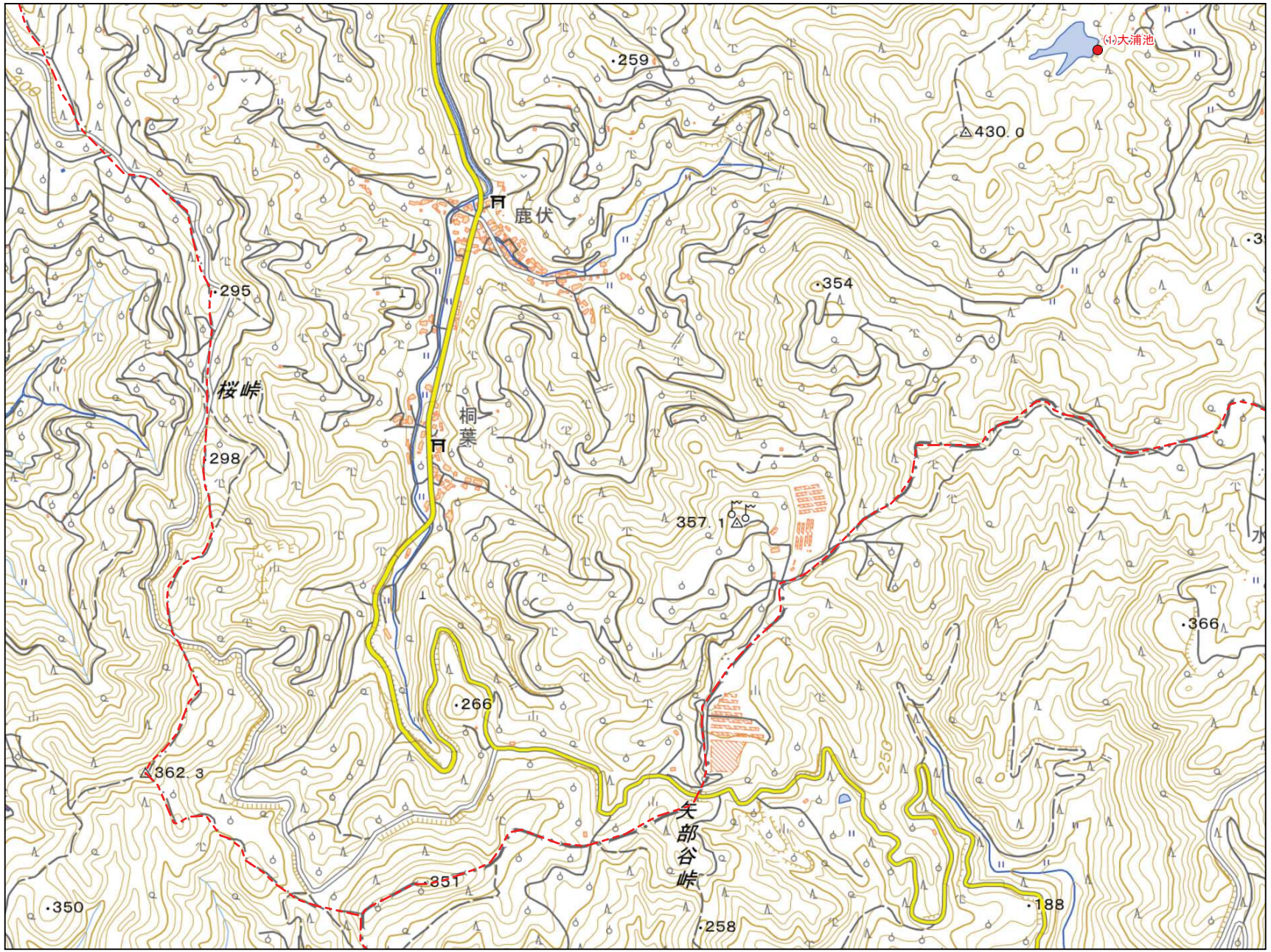

No	コード	名称	総貯水量（千m3）	堤高（m）	堤頂長（m）
1	402102014	大浦池	52.4	12.8	63.0

令和8年7月 水土里ネット福岡作成

「測量法に基づく国土地理院長承認（複製）R 8JHf 102」
「本製品を複製する場合には、国土地理院の長の承認を得なければならない。」

0 125 250 500 m

【連絡先】
八女市 第一整備室
TEL：0943-23-1119

福岡県 農業用ため池 位置図

八女市 J3
1:10,000

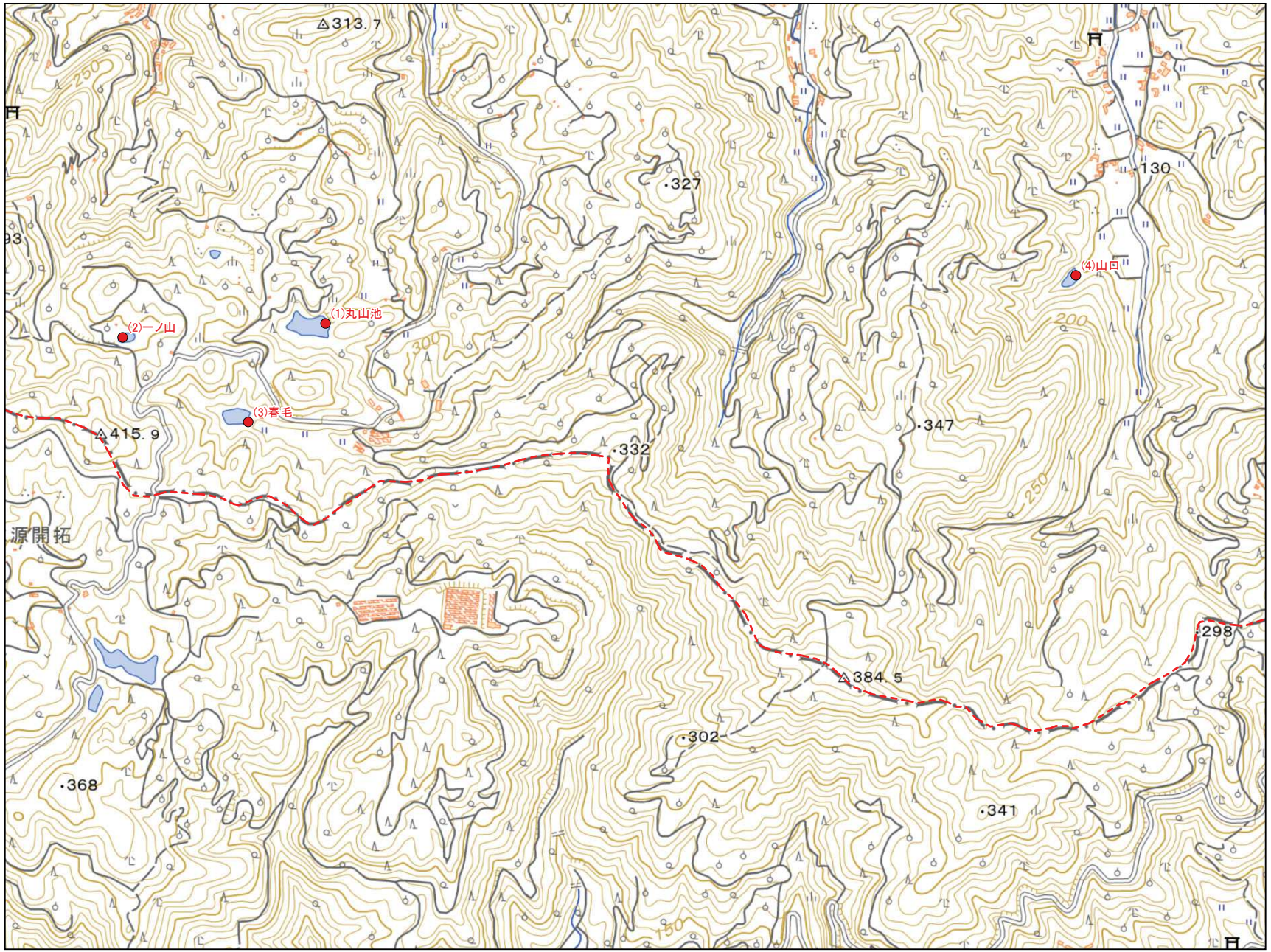

No	コード	名称	総貯水量（千m3）	堤高（m）	堤頂長（m）
1	402102013	丸山池	44.4	11.7	48.0
2	402102015	一ノ山	1.2	3.6	23.0
3	402102016	春毛	3.5	7.2	43.0
4	402102017	山口	3.5	12.9	38.0

令和8年7月 水土里ネット福岡作成

「測量法に基づく国土地理院長承認（複製）R 8JHf 102」
「本製品を複製する場合には、国土地理院の長の承認を得なければならない。」

0 125 250 500 m

【連絡先】
八女市 第一整備室
TEL：0943-23-1119