福岡県 農業用ため池 位置図 INDEX

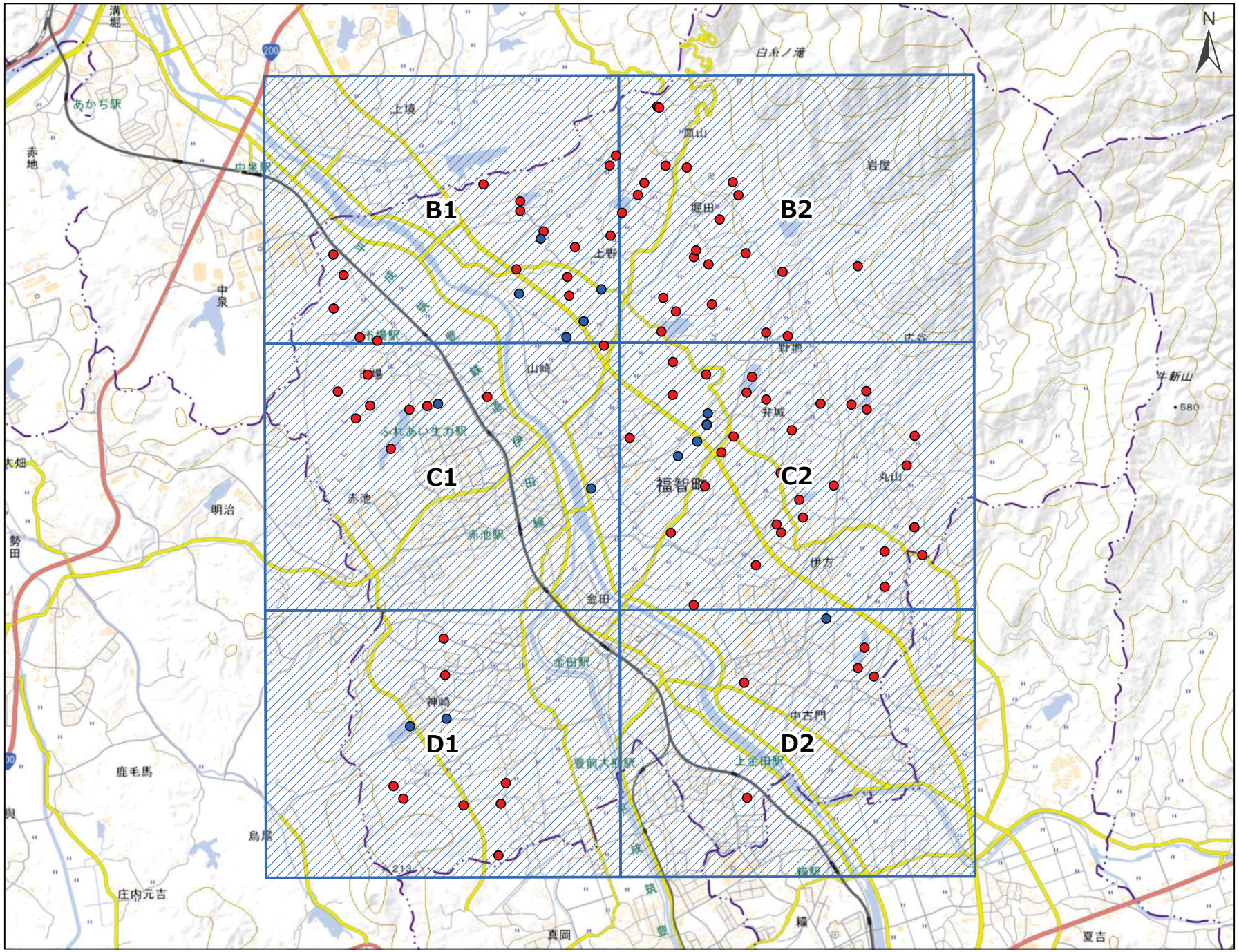

福智町

- 図 郭 (6)
- 防災重点ため池 (90)
- その他ため池 (15)

令和8年7月 水土里ネット福岡作成

「測量法に基づく国土地理院長承認（複製）R 8JHf 102」
「本製品を複製する場合には、国土地理院の長の承認を得なければならない。」

福岡県 農業用ため池 位置図

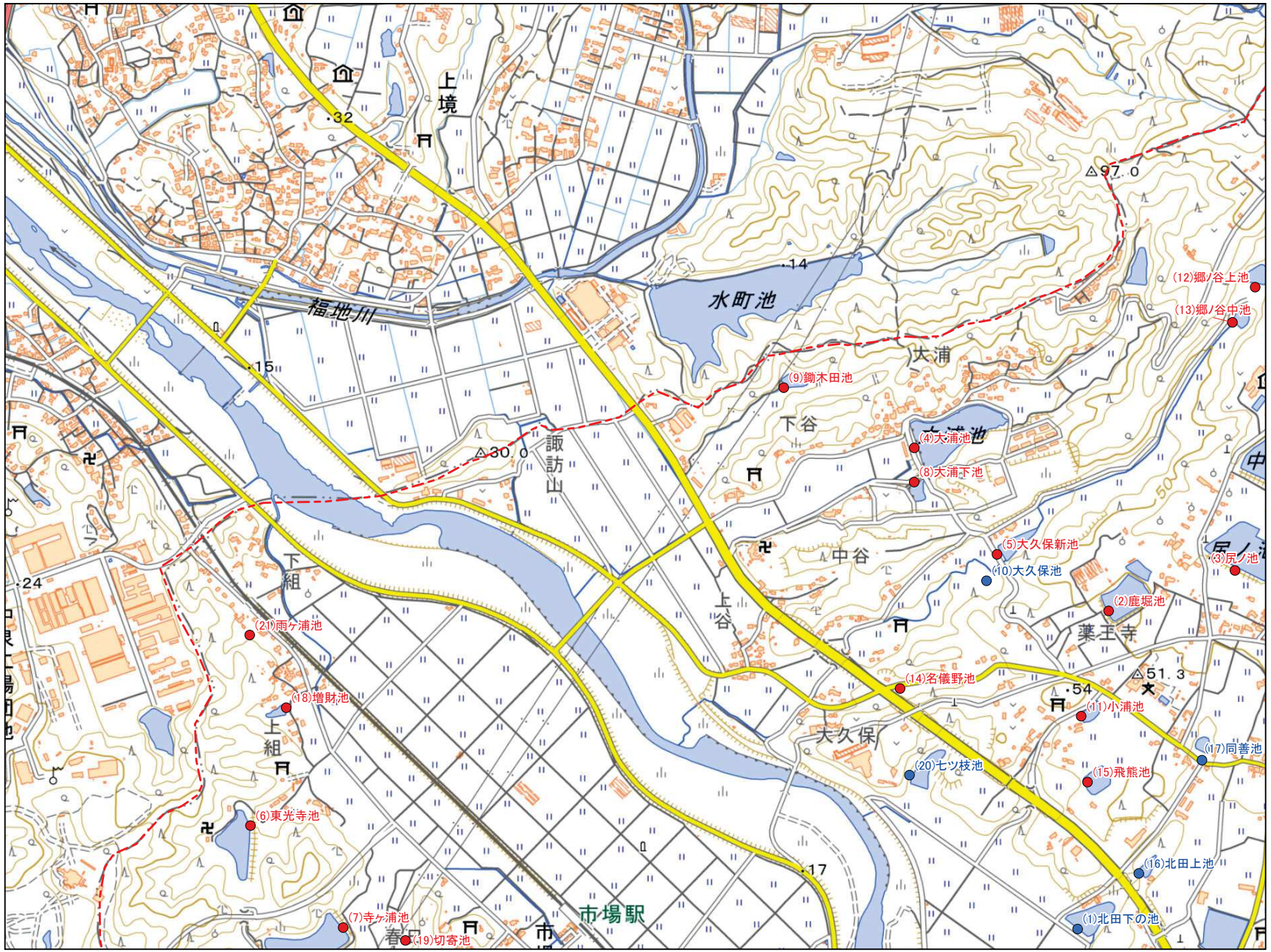

No	コード	名称	総貯水量（千m3）	堤高（m）	堤頂長（m）
1	406102006	北田下の池	5.0	4.1	120.0
2	406102008	鹿堀池	15.0	5.0	193.0
3	406102009	尻ノ池	27.0	5.5	273.0
4	406102012	大浦池	12.0	8.1	134.0
5	406102013	大久保新池	7.0	6.1	50.0
6	406102017	東光寺池	43.0	8.6	88.0
7	406102018	寺ヶ浦池	54.9	7.5	94.0
8	406102025	大浦下池	3.0	4.6	56.0
9	406102026	鋤木田池	4.6	4.8	35.0
10	406102027	大久保池	0.4	3.3	25.5
11	406102028	小浦池	1.2	3.0	50.0
12	406102029	郷ノ谷上池	4.0	6.2	72.0
13	406102030	郷ノ谷中池	3.0	4.6	83.0
14	406102031	名儀野池	1.0	3.2	30.0
15	406102033	飛熊池	3.6	3.0	119.0
16	406102034	北田上池	2.0	5.5	36.0
17	406102035	同善池	4.0	5.7	48.0
18	406102048	増財池	1.1	3.0	30.0
19	406102049	切寄池	0.4	1.8	21.3
20	406103043	七ツ枝池	13.8	8.9	60.3
21	406103045	雨ヶ浦池	1.5	4.8	24.0

令和8年7月　水土里ネット福岡作成

「測量法に基づく国土地理院長承認（複製）R 8JHf 102」
「本製品を複製する場合には、国土地理院の長の承認を得なければならない。」

【連絡先】
福智町　建設課
TEL：0947-22-7765

福岡県 農業用ため池 位置図

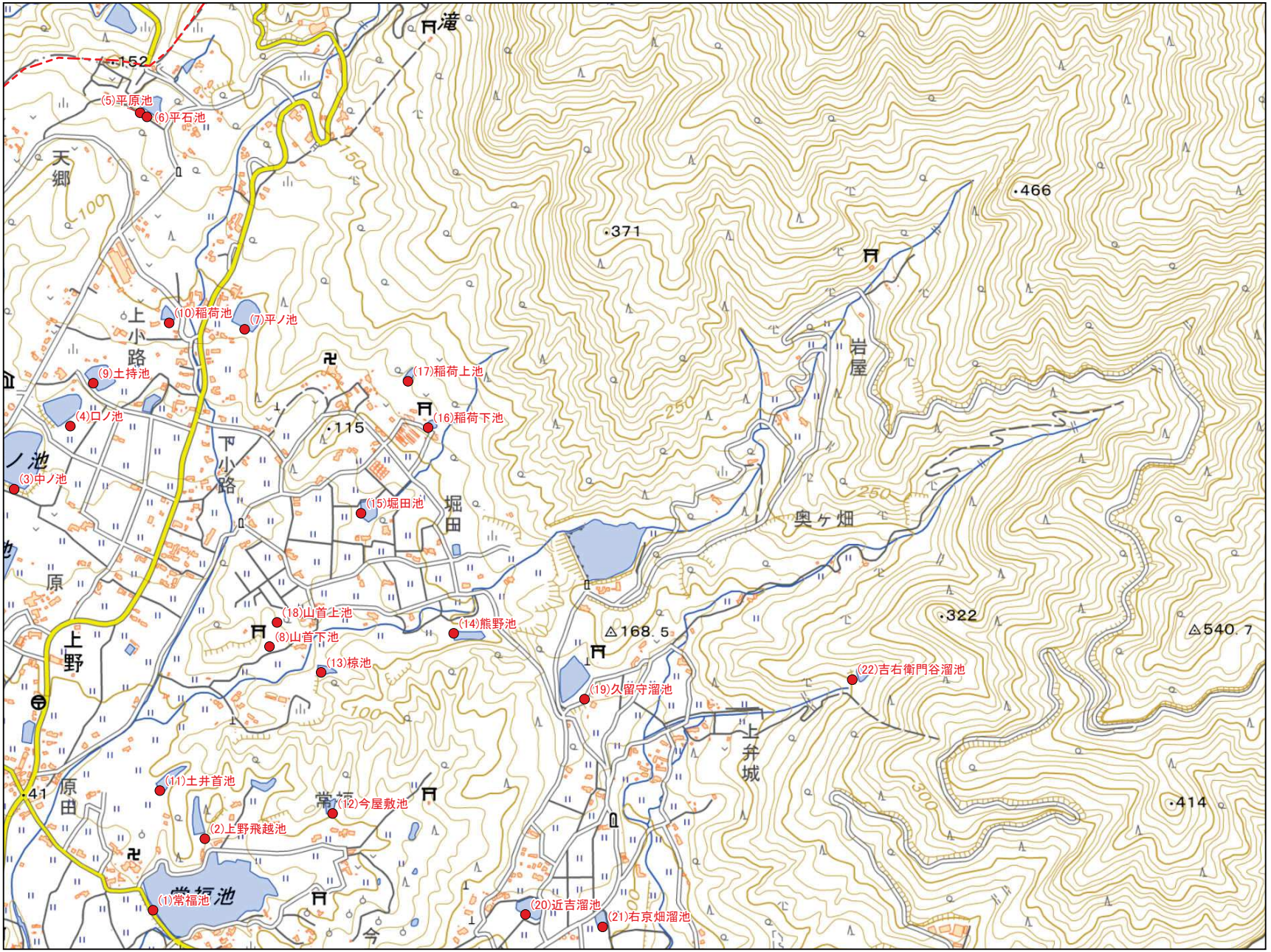

福智町 B2
1:10,000

No	コード	名称	総貯水量（千m3）	堤高（m）	堤頂長（m）
1	406102003	常福池	94.0	6.8	156.0
2	406102004	上野飛越池	7.0	3.6	28.0
3	406102010	中ノ池	49.0	8.0	362.0
4	406102011	口ノ池	16.0	6.5	203.0
5	406102014	平原池	14.0	9.2	55.0
6	406102015	平石池	7.0	7.8	109.0
7	406102016	平ノ池	11.2	7.2	103.0
8	406102032	山首下池	1.1	4.6	29.0
9	406102036	土持池	4.2	5.1	138.0
10	406102037	稲荷池	2.2	3.6	77.0
11	406102040	土井首池	3.0	5.3	47.0
12	406102041	今屋敷池	2.0	3.9	23.5
13	406102042	椋池	2.0	9.0	31.0
14	406102043	熊野池	5.0	8.3	47.0
15	406102044	堀田池	4.0	5.9	78.0
16	406102045	稲荷下池	0.4	4.0	24.0
17	406102046	稲荷上池	0.7	3.3	28.0
18	406102053	山首上池	1.0	4.0	30.0
19	406103001	久留守溜池	30.2	8.0	215.0
20	406103002	近吉溜池	5.6	5.5	80.0
21	406103026	右京畑溜池	0.8	3.0	45.0
22	406103028	吉右衛門谷溜池	15.0	14.0	57.0

令和8年7月 水土里ネット福岡作成

「測量法に基づく国土地理院長承認（複製）R 8JHf 102」
「本製品を複製する場合には、国土地理院の長の承認を得なければならない。」

0 125 250 500 m

【連絡先】
福智町 建設課
TEL：0947-22-7765

福岡県 農業用ため池 位置図

福智町 C1

1:10,000



No	コード	名称	総貯水量（千m3）	堤高（m）	堤頂長（m）
1	406102007	宮馬場池	21.0	5.1	98.0
2	406102019	丹波ヶ浦下池	44.0	8.2	154.0
3	406102020	丹波ヶ浦上池	7.9	5.8	30.0
4	406102021	飛石下池	55.6	10.0	90.0
5	406102022	吉ヶ浦下池	190.4	9.2	119.5
6	406102023	吉ヶ浦上池	49.4	6.3	74.0
7	406102024	飛越池	5.9	6.2	17.5
8	406102050	飛石上池	4.9	4.0	50.0
9	406102051	長浦池	3.3	4.2	23.7
10	406103025	油田溜池	41.0	3.0	55.0
11	406103046	藤ノ木上池	0.4	4.2	36.4

令和8年7月　水土里ネット福岡作成

「測量法に基づく国土地理院長承認（複製）R 8JHf 102」
「本製品を複製する場合には、国土地理院の長の承認を得なければならない。」

0　125　250　500 m

【連絡先】
福智町　建設課
TEL：0947-22-7765

福岡県 農業用ため池 位置図

福智町 C2
1:10,000

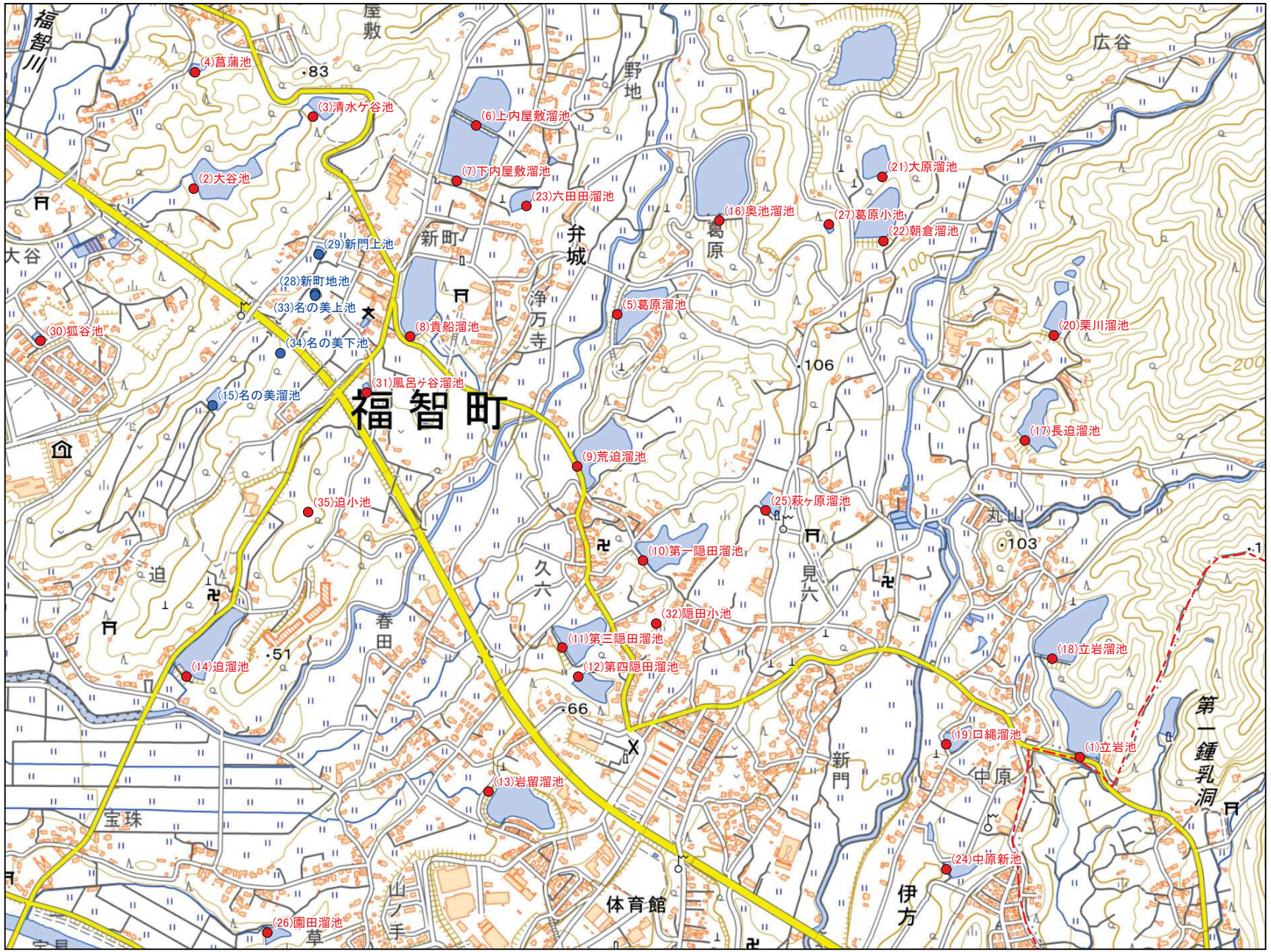

No	コード	名称	総貯水量（千m3）	堤高（m）	堤頂長（m）
1	402060001	立岩池	37.0	9.6	89.0
2	406102001	大谷池	32.0	10.0	87.0
3	406102002	清水ケ谷池	12.0	8.8	75.0
4	406102039	菖蒲池	2.7	2.7	17.2
5	406103003	葛原溜池	26.0	7.0	156.0
6	406103004	上内屋敷溜池	42.6	5.0	150.0
7	406103005	下内屋敷溜池	53.6	6.0	170.0
8	406103006	貴船溜池	59.0	7.0	81.0
9	406103007	荒迫溜池	27.6	4.0	155.0
10	406103008	第一隠田溜池	50.0	10.0	100.0
11	406103009	第三隠田溜池	28.0	5.0	135.0
12	406103010	第四隠田溜池	6.0	5.0	69.5
13	406103011	岩留溜池	25.0	7.5	180.0
14	406103012	迫溜池	56.0	6.5	109.0
15	406103013	名の美溜池	6.0	3.5	65.0
16	406103014	奥池溜池	110.0	10.0	100.0
17	406103016	長迫溜池	30.0	14.1	92.0
18	406103017	立岩溜池	65.0	12.0	72.0
19	406103018	口縄溜池	10.0	5.0	60.0
20	406103022	栗川溜池	20.0	10.0	55.0
21	406103023	大原溜池	20.0	10.4	108.0
22	406103024	朝倉溜池	58.0	10.6	146.0
23	406103027	六田田溜池	4.0	3.5	104.0
24	406103029	中原新池	3.0	4.6	49.0
25	406103030	萩ヶ原溜池	3.0	3.7	78.0
26	406103032	園田溜池	3.0	3.0	40.0
27	406103035	葛原小池	1.6	2.6	40.0
28	406103037	新町地池	1.0	1.8	24.0
29	406103041	新門上池	0.3	3.0	14.0
30	406103044	狐谷池	0.4	3.2	22.5
31	406103048	風呂ヶ谷溜池	0.2	3.0	14.0
32	406103049	隠田小池	0.8	4.0	24.0
33	406103050	名の美上池	0.4	1.8	24.0
34	406103051	名の美下池	0.4	4.0	16.0
35	406103052	迫小池	0.2	2.0	8.0

令和8年7月　水土里ネット福岡作成

「測量法に基づく国土地理院長承認（複製）R 8JHf 102」
「本製品を複製する場合には、国土地理院の長の承認を得なければならない。」

0　125　250　500 m

【連絡先】
福智町　建設課
TEL：0947-22-7765

福岡県 農業用ため池 位置図



No	コード	名称	総貯水量（千m3）	堤高（m）	堤頂長（m）
1	406101002	御手洗池	15.0	4.0	50.0
2	406101004	床波池	60.0	6.0	90.0
3	406101005	山ノ神池	45.0	8.0	80.0
4	406101006	樫谷池	40.0	10.0	100.0
5	406101007	古谷池	120.0	10.0	90.0
6	406101008	白迫池	6.7	5.0	48.0
7	406101009	大牟田池	60.0	5.0	60.0
8	406101010	蟹ケ迫池	3.2	6.0	30.0
9	406101011	鋤迫池	1.0	3.0	30.0
10	406103042	相原池	5.5	2.5	50.0

令和8年7月　水土里ネット福岡作成

「測量法に基づく国土地理院長承認（複製）R 8JHf 102」
「本製品を複製する場合には、国土地理院の長の承認を得なければならない。」

0　125　250　500 m

【連絡先】
福智町　建設課
TEL：0947-22-7765

福岡県 農業用ため池 位置図

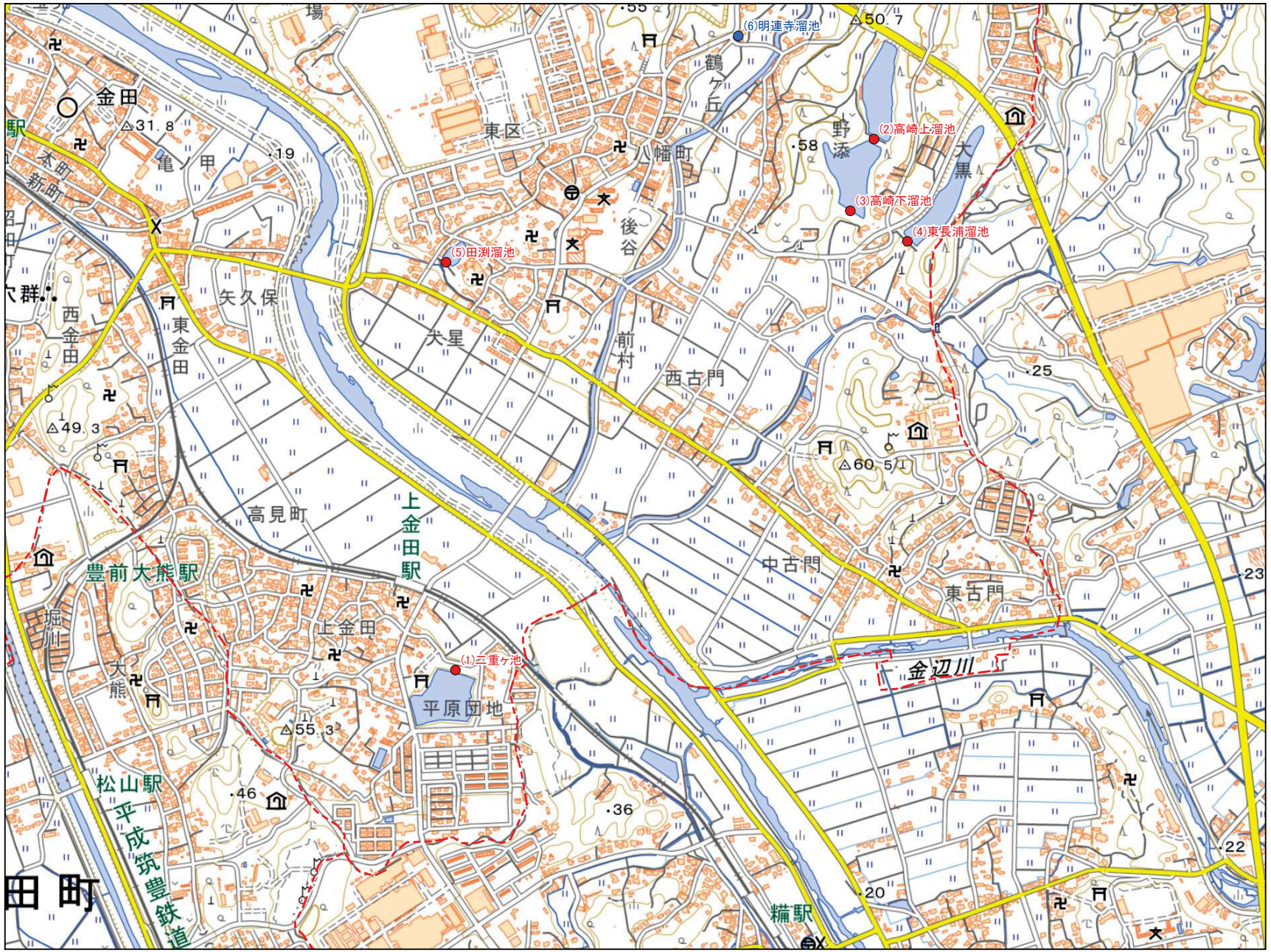

No	コード	名称	総貯水量（千m3）	堤高（m）	堤頂長（m）
1	406101001	二重ヶ池	80.0	5.0	70.0
2	406103019	高崎上溜池	29.0	6.0	53.0
3	406103020	高崎下溜池	90.0	10.0	90.0
4	406103021	東長浦溜池	43.0	6.5	62.0
5	406103031	田渕溜池	4.8	4.0	43.0
6	406103033	明連寺溜池	3.0	2.0	38.0

福智町 D2
1:10,000

令和8年7月 水土里ネット福岡作成

「測量法に基づく国土地理院長承認（複製）R 8JHf 102」
「本製品を複製する場合には、国土地理院の長の承認を得なければならない。」

0 125 250 500 m

【連絡先】
福智町 建設課
TEL：0947-22-7765