福岡県 農業用ため池 位置図 INDEX

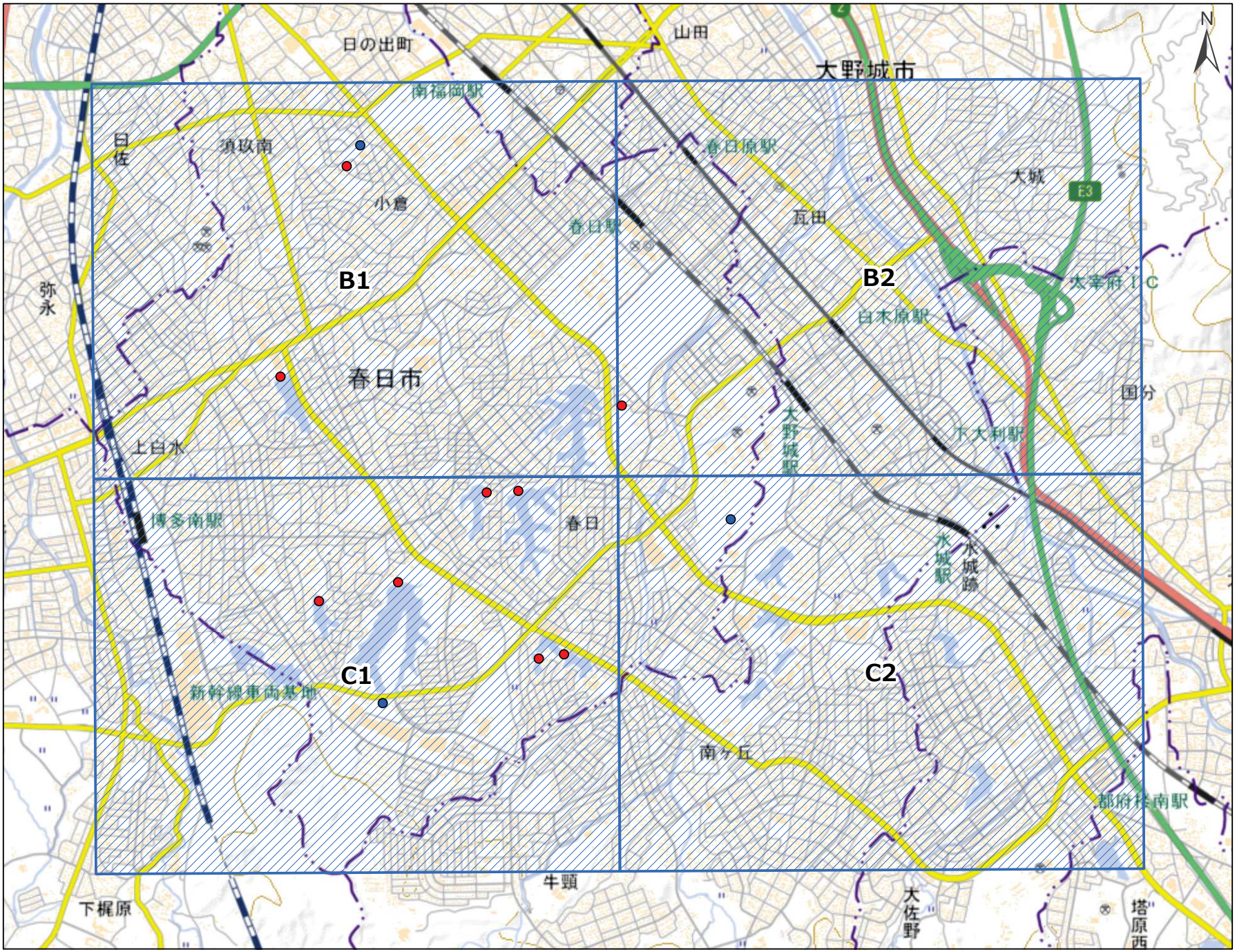

春日市

- 図 郭 (4)
- 防災重点ため池 (9)
- その他ため池 (3)

令和８年７月 水土里ネット福岡作成

「測量法に基づく国土地理院長承認（複製）R 8JHf 102」
「本製品を複製する場合には、国土地理院の長の承認を得なければならない。」

福岡県 農業用ため池 位置図

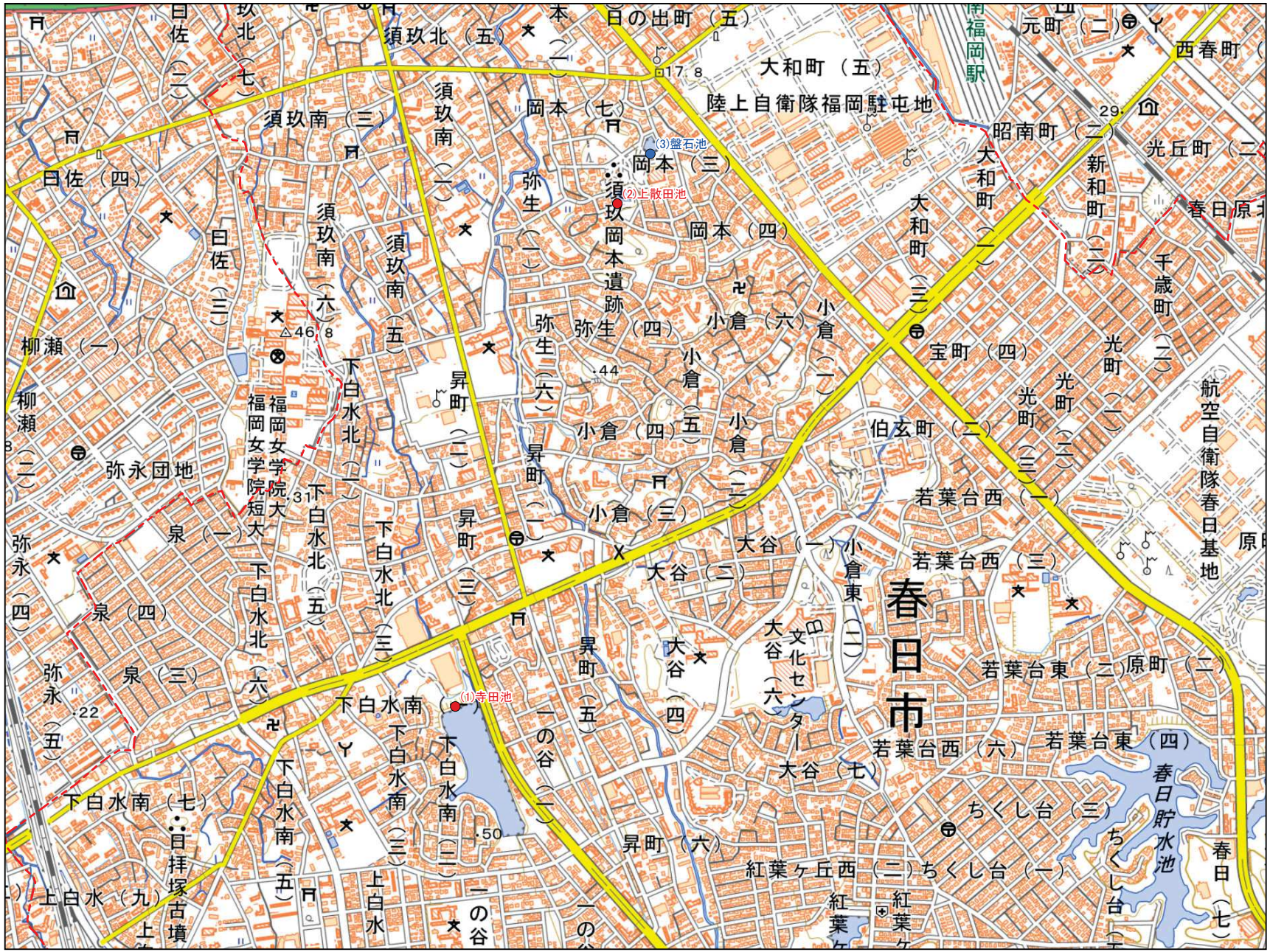

No	コード	名称	総貯水量（千m3）	堤高（m）	堤頂長（m）
1	402180009	寺田池	68.4	6.3	145.0
2	402180012	上散田池	1.6	1.8	35.0
3	402180013	盤石池	1.0	1.8	135.0

0 125 250 500 m

令和8年7月 水土里ネット福岡作成

「測量法に基づく国土地理院長承認（複製）R 8JHf 102」
「本製品を複製する場合には、国土地理院の長の承認を得なければならない。」

【連絡先】
春日市　下水道課
TEL：092-584-1111

福岡県 農業用ため池 位置図

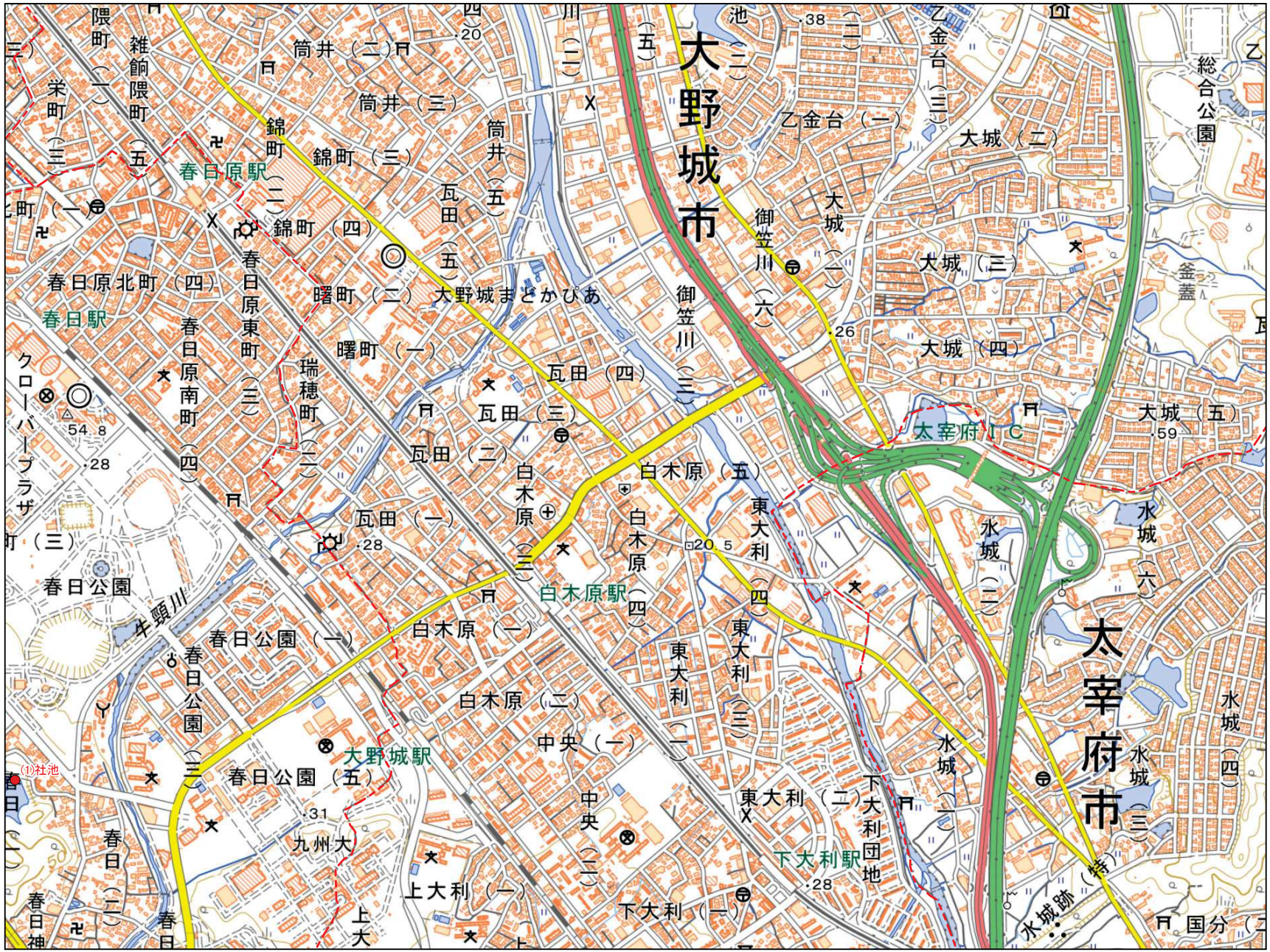

No	コード	名称	総貯水量（千m3）	堤高（m）	堤頂長（m）
1	402180024	社池	16.6	6.0	65.0

令和8年7月　水土里ネット福岡作成

「測量法に基づく国土地理院長承認（複製）R 8JHf 102」
「本製品を複製する場合には、国土地理院の長の承認を得なければならない。」

【連絡先】
春日市　下水道課
TEL：092-584-1111

福岡県 農業用ため池 位置図

春日市 C1

1:10,000



No	コード	名称	総貯水量（千m3）	堤高（m）	堤頂長（m）
1	402180001	大牟田池	263.5	5.6	172.0
2	402180006	白水池	525.4	11.9	242.0
3	402180007	須玖新池	66.4	5.0	167.0
4	402180011	長添池	16.8	7.0	75.0
5	402180017	ヒシャテガ浦池	44.7	6.0	70.0
6	402180022	重池	12.7	3.0	60.0
7	402180023	惣利池	54.0	2.9	120.4

令和８年７月　水土里ネット福岡作成

「測量法に基づく国土地理院長承認（複製）R 8JHf 102」
「本製品を複製する場合には、国土地理院の長の承認を得なければならない。」

0　125　250　500 m

【連絡先】
春日市　下水道課
TEL：092-584-1111

福岡県 農業用ため池 位置図

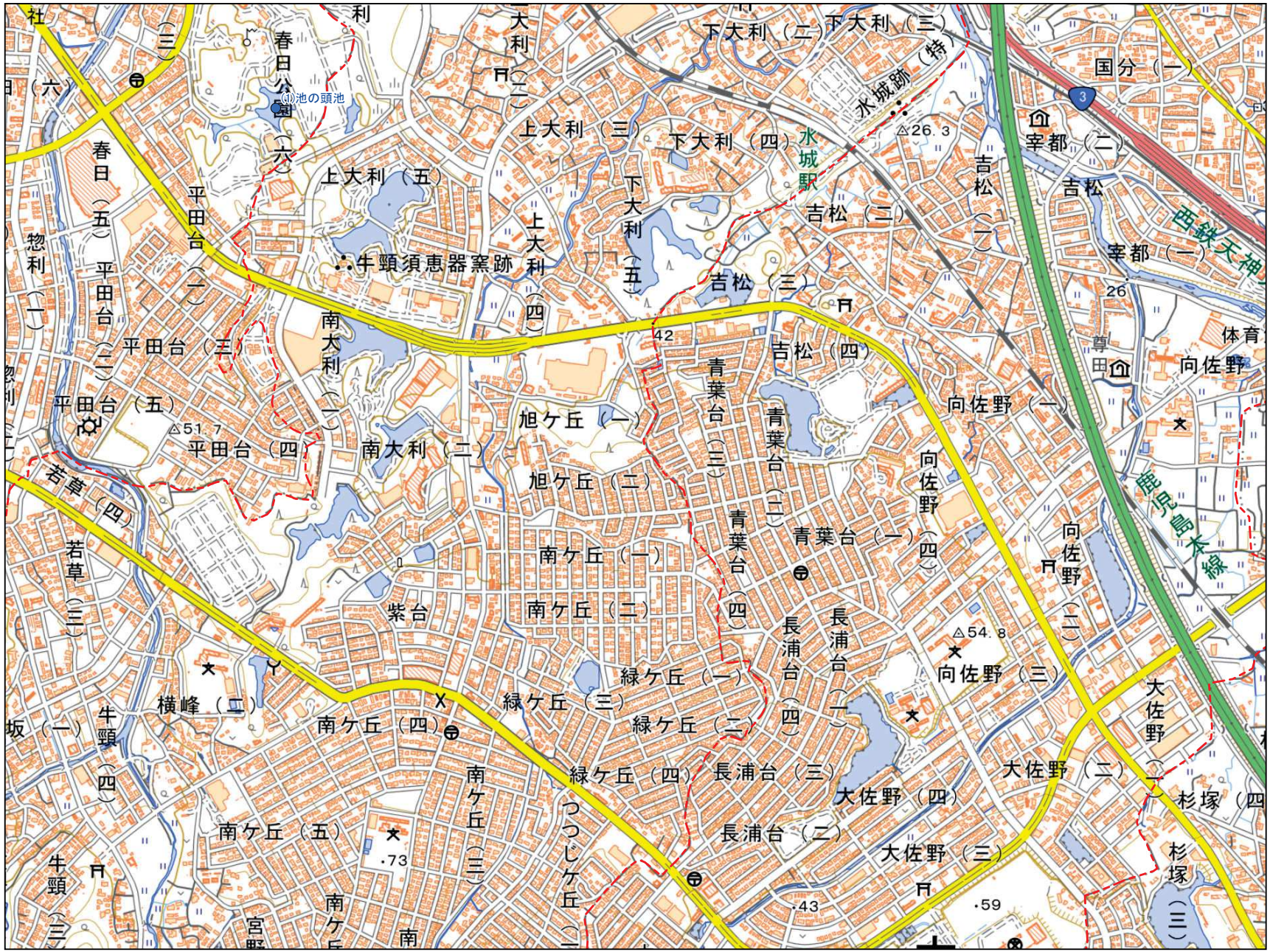

No	コード	名称	総貯水量（千m3）	堤高（m）	堤頂長（m）
1	402180025	池の頭池	11.9	4.0	65.0

令和8年7月 水土里ネット福岡作成

「測量法に基づく国土地理院長承認（複製）R 8JHf 102」
「本製品を複製する場合には、国土地理院の長の承認を得なければならない。」

【連絡先】
春日市　下水道課
TEL：092-584-1111