福岡県 農業用ため池 位置図 INDEX

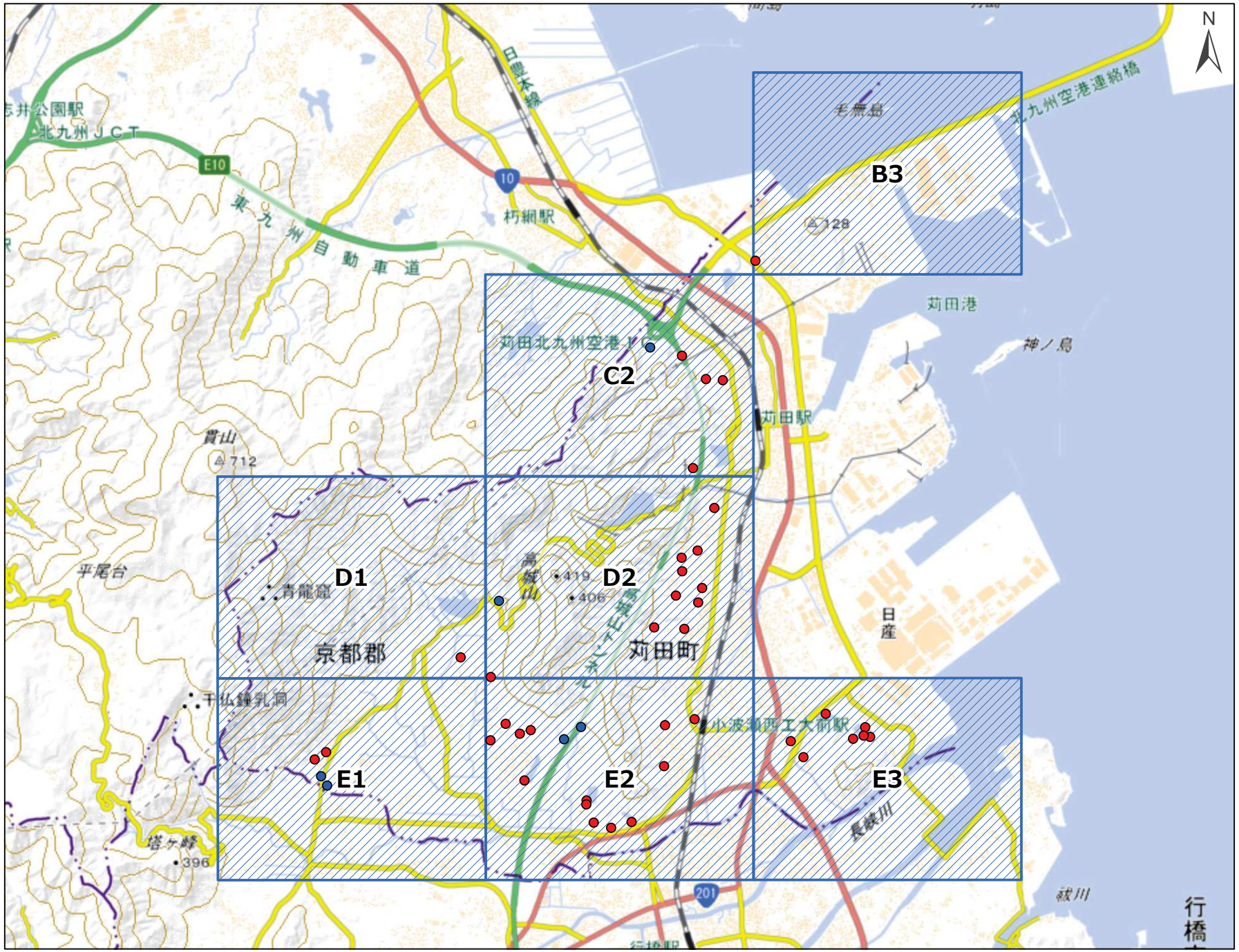

令和８年７月 水土里ネット福岡作成

「測量法に基づく国土地理院長承認（複製）R 8JHf 102」
「本製品を複製する場合には、国土地理院の長の承認を得なければならない。」

福岡県 農業用ため池 位置図

苅田町 B3
1:10,000

No	コード	名称	総貯水量（千m3）	堤高（m）	堤頂長（m）
1	406210003	小迫池	24.0	3.7	5.2

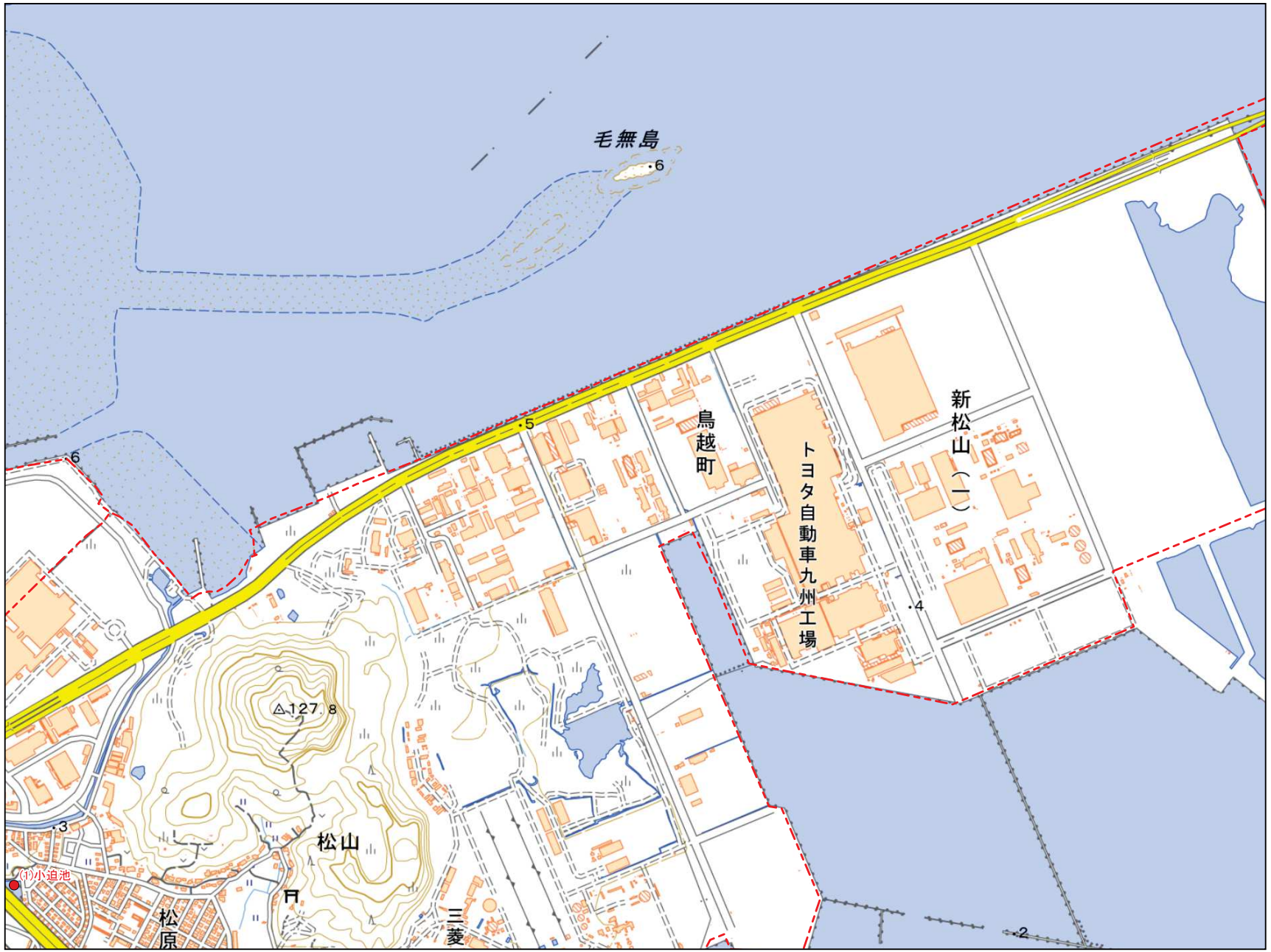

令和8年7月 水土里ネット福岡作成

「測量法に基づく国土地理院長承認（複製）R 8JHf 102」
「本製品を複製する場合には、国土地理院の長の承認を得なければならない。」

0 125 250 500 m

【連絡先】
苅田町 建設課
TEL：093-588-1031

福岡県 農業用ため池 位置図

苅田町 C2
1:10,000

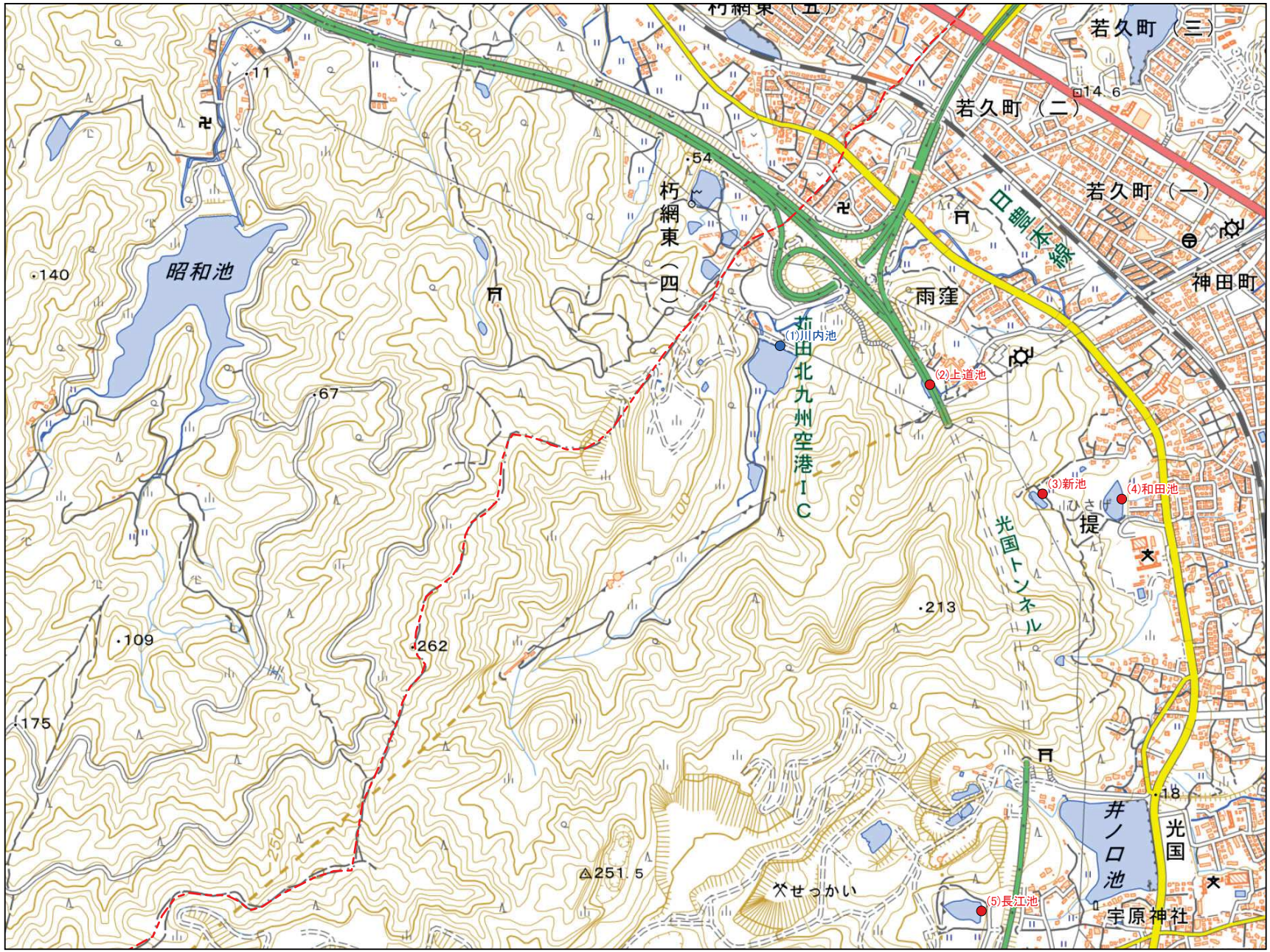

No	コード	名称	総貯水量（千m3）	堤高（m）	堤頂長（m）
1	406210001	川内池	38.0	6.8	104.4
2	406210002	上道池	24.0	8.6	97.0
3	406210004	新池	9.0	8.6	97.0
4	406210005	和田池	8.0	5.0	125.0
5	406210007	長江池	7.0	5.8	52.0

令和8年7月　水土里ネット福岡作成

「測量法に基づく国土地理院長承認（複製）R 8JHf 102」
「本製品を複製する場合には、国土地理院の長の承認を得なければならない。」

0　125　250　500 m

【連絡先】
苅田町　建設課
TEL：093-588-1031

福岡県 農業用ため池 位置図

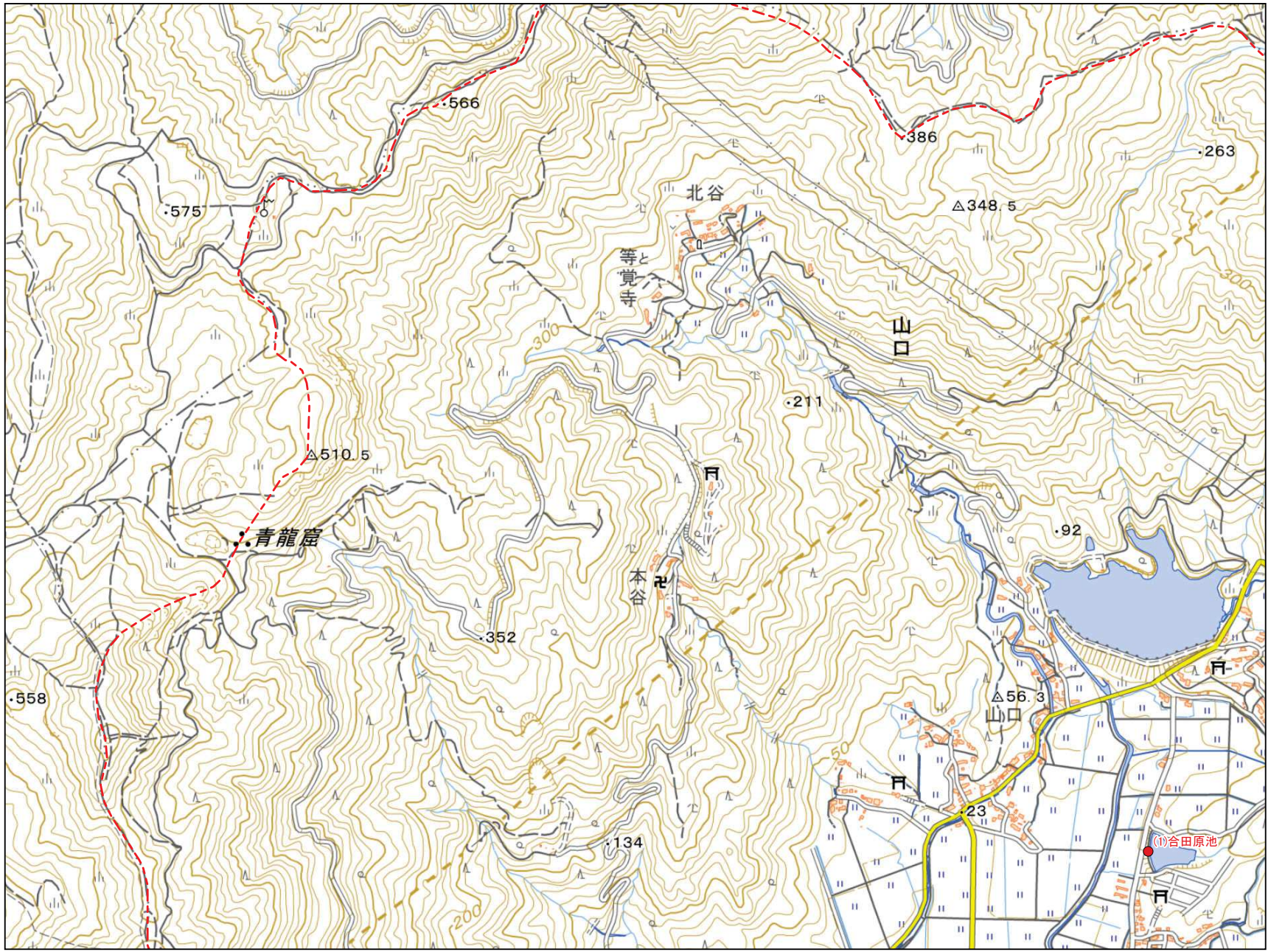

苅田町 D1
1:10,000

No	コード	名称	総貯水量（千m3）	堤高（m）	堤頂長（m）
1	406210035	合田原池	20.0	6.5	110.0

令和8年7月 水土里ネット福岡作成

「測量法に基づく国土地理院長承認（複製）R 8JHf 102」
「本製品を複製する場合には、国土地理院の長の承認を得なければならない。」

0 125 250 500 m

【連絡先】
苅田町 建設課
TEL：093-588-1031

福岡県 農業用ため池 位置図

苅田町 D2
1:10,000



No	コード	名称	総貯水量（千m3）	堤高（m）	堤頂長（m）
1	406210008	松ノ木池	9.0	4.3	120.0
2	406210009	二又池	10.0	5.1	168.0
3	406210010	丸山池（円山池）	15.0	6.5	99.0
4	406210011	古池（長曽池）	13.0	6.6	125.0
5	406210012	平石池	13.0	5.7	77.0
6	406210013	深田小池	6.0	5.6	70.0
7	406210014	深田大池	80.0	7.0	151.0
8	406210015	井手本池	7.0	10.9	80.0
9	406210034	松蔭池	6.0	8.5	62.0
10	406210039	柿本池	4.0	5.0	130.0
11	406210046	ヒガンデ池	15.0	4.3	43.0

令和8年7月　水土里ネット福岡作成

「測量法に基づく国土地理院長承認（複製）R 8JHf 102」
「本製品を複製する場合には、国土地理院の長の承認を得なければならない。」

【連絡先】
苅田町　建設課
TEL：093-588-1031

福岡県 農業用ため池 位置図



苅田町 E1
1:10,000

No	コード	名称	総貯水量（千m3）	堤高（m）	堤頂長（m）
1	406210036	迫の池	6.0	4.8	35.0
2	406210037	山入池	12.0	6.3	52.0
3	406210038	宮の下池	9.0	7.3	90.0
4	406210044	松ヶ迫池	19.0	7.4	107.0

令和8年7月

水土里ネット福岡作成

「測量法に基づく国土地理院長承認（複製）R 8JHf 102」
「本製品を複製する場合には、国土地理院の長の承認を得なければならない。」

0 125 250 500 m

【連絡先】
苅田町　建設課
TEL：093-588-1031

福岡県 農業用ため池 位置図



No	コード	名称	総貯水量（千m3）	堤高（m）	堤頂長（m）
1	402130001	猫師ヶ谷池	45.0	9.1	120.0
2	402130002	四十九谷池	5.0	5.9	40.0
3	406210023	新津大池	28.0	7.7	100.0
4	406210025	妙見池	7.0	5.0	90.0
5	406210026	水上池	1.0	3.5	60.0
6	406210027	西ヶ迫池	17.0	6.9	79.0
7	406210028	色転池	5.0	6.1	59.0
8	406210029	十二杜池	10.0	2.5	50.0
9	406210030	古屋敷池	50.0	6.9	100.0
10	406210031	裏池	15.0	7.3	81.0
11	406210032	福光池	6.0	5.4	49.0
12	406210033	射場池	6.0	4.1	50.0
13	406210041	から池	3.0	3.5	50.0
14	406210042	雨堤池	5.0	6.1	57.0
15	406210043	原の下池	3.0	3.0	40.0

令和8年7月　水土里ネット福岡作成

「測量法に基づく国土地理院長承認（複製）R 8JHf 102」
「本製品を複製する場合には、国土地理院の長の承認を得なければならない。」

0　125　250　500 m

【連絡先】
苅田町　建設課
TEL：093-588-1031

福岡県 農業用ため池 位置図

苅田町 E3
1:10,000

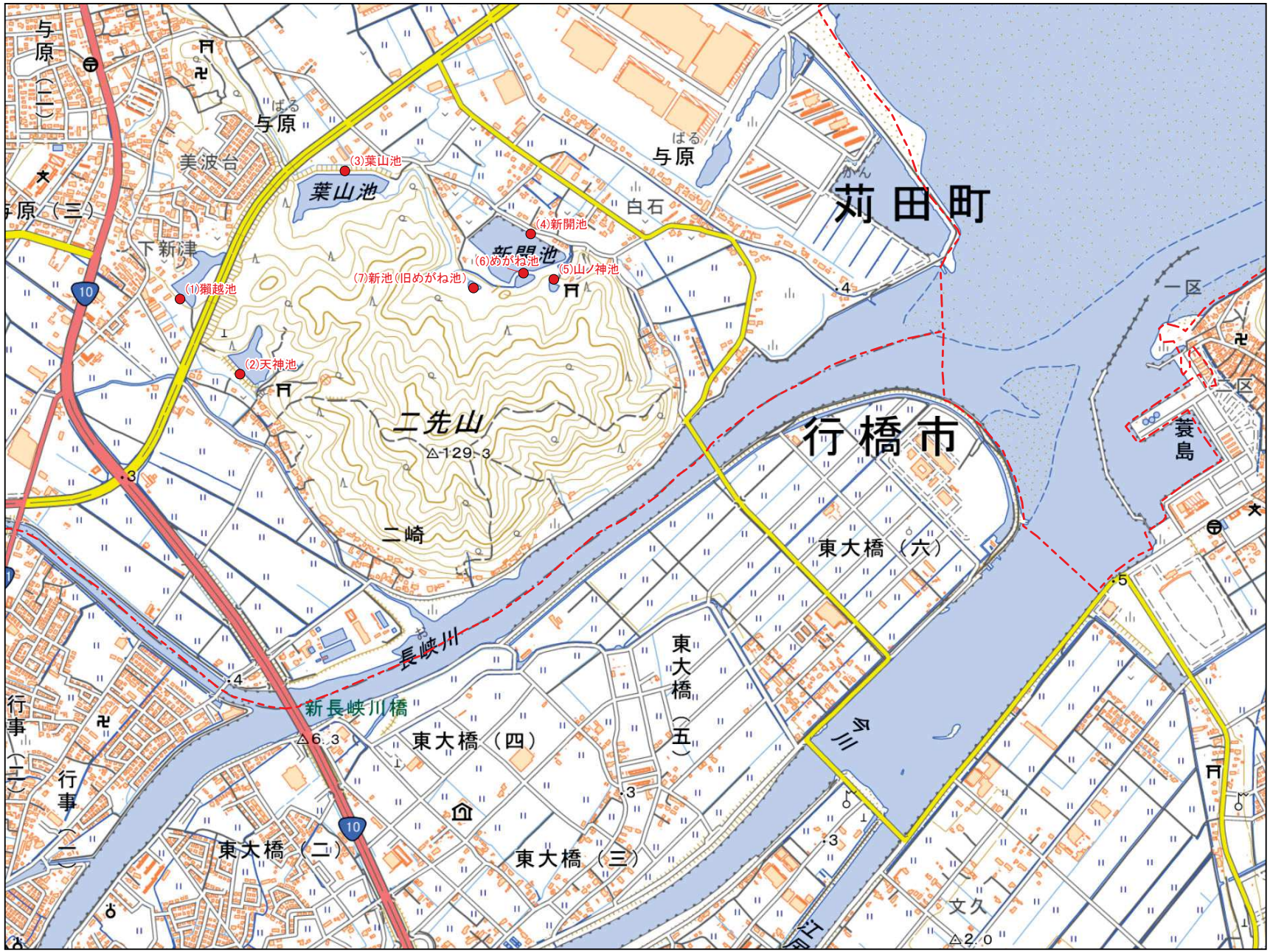

No	コード	名称	総貯水量（千m3）	堤高（m）	堤頂長（m）
1	406210018	獺越池	17.0	4.5	83.0
2	406210019	天神池	12.0	5.4	113.0
3	406210020	葉山池	56.0	7.5	262.0
4	406210021	新開池	27.0	4.5	315.0
5	406210022	山ノ神池	7.0	4.1	30.0
6	406210040	めがね池	3.0	1.6	88.0
7	406210047	新池（旧めがね池）	1.7	5.0	55.0

令和8年7月　水土里ネット福岡作成

「測量法に基づく国土地理院長承認（複製）R 8JHf 102」
「本製品を複製する場合には、国土地理院の長の承認を得なければならない。」

0　125　250　500 m

【連絡先】
苅田町　建設課
TEL：093-588-1031