福岡県 農業用ため池 位置図 INDEX

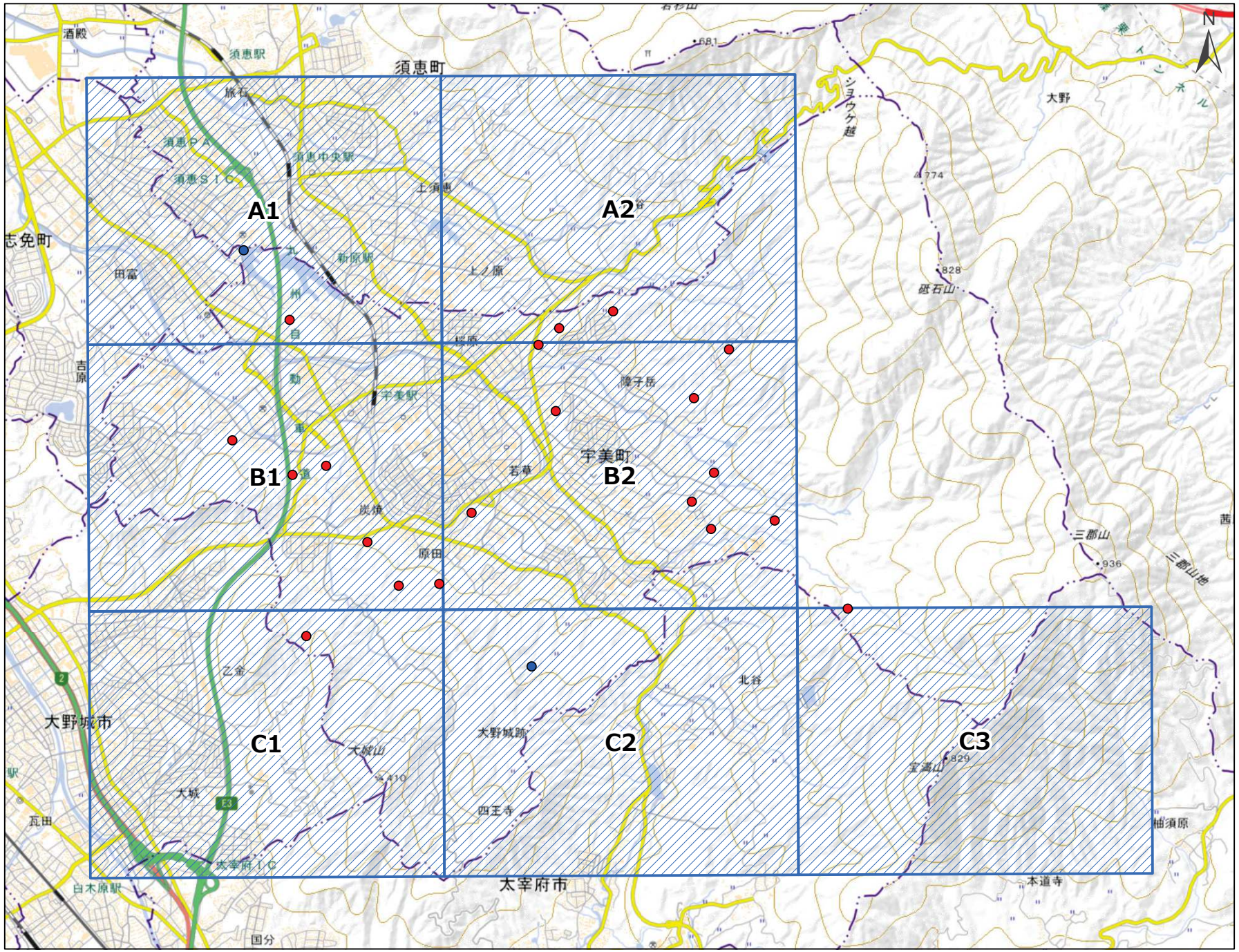

宇美町

- 図 郭 (7)
- 防災重点ため池 (20)
- その他ため池 (2)

令和８年７月 水土里ネット福岡作成

「測量法に基づく国土地理院長承認（複製）R 8JHf 102」
「本製品を複製する場合には、国土地理院の長の承認を得なければならない。」

福岡県 農業用ため池 位置図

宇美町 A1
1:10,000



No	コード	名称	総貯水量（千m3）	堤高（m）	堤頂長（m）
1	403410005	浦尻池	97.0	11.0	86.0
2	403430008	光正寺池	122.4	5.5	70.0

令和8年7月　水土里ネット福岡作成

「測量法に基づく国土地理院長承認（複製）R 8JHf 102」
「本製品を複製する場合には、国土地理院の長の承認を得なければならない。」

0　125　250　500　m

【連絡先】
宇美町　都市整備課
TEL：092-934-2223

福岡県 農業用ため池 位置図

宇美町 A2
1:10,000



No	コード	名称	総貯水量（千m3）	堤高（m）	堤頂長（m）
1	403410009	桐ヶ坂上池	59.8	12.1	65.0
2	403410013	神武原池	7.5	5.0	61.0

令和8年7月 水土里ネット福岡作成

「測量法に基づく国土地理院長承認（複製）R 8JHf 102」
「本製品を複製する場合には、国土地理院の長の承認を得なければならない。」

0 125 250 500 m

【連絡先】
宇美町 都市整備課
TEL：092-934-2223

福岡県 農業用ため池 位置図



No	コード	名称	総貯水量（千m3）	堤高（m）	堤頂長（m）
1	403410001	赤子池	10.0	6.3	42.0
2	403410017	長谷池	25.5	8.5	50.0
3	403410020	持田池	2.2	5.0	44.0
4	403410023	砂池	2.0	4.0	40.0
5	403410025	熊山池	0.4	3.5	20.0
6	403410026	花の木池	3.0	6.1	45.0

宇美町 B1
1:10,000

令和8年7月　水土里ネット福岡作成

「測量法に基づく国土地理院長承認（複製）R 8JHf 102」
「本製品を複製する場合には、国土地理院の長の承認を得なければならない。」

0　125　250　500 m

【連絡先】
宇美町　都市整備課
TEL：092-934-2223

福岡県 農業用ため池 位置図



No	コード	名称	総貯水量（千m3）	堤高（m）	堤頂長（m）
1	403410002	一本松池	56.0	7.8	80.0
2	403410003	イボリ池	32.0	7.8	88.0
3	403410004	打尾池	20.5	6.7	111.0
4	403410006	大久保池	25.3	10.1	60.0
5	403410010	桐ヶ坂下池	61.5	11.0	70.0
6	403410012	小出ヶ浦池	16.7	8.2	53.0
7	403410016	天ヶ熊池	30.0	7.0	115.0
8	403410018	中の原池	25.0	7.7	150.0
9	403410021	焼尾池	6.9	6.5	65.0

宇美町 B2
1:10,000

令和8年7月 水土里ネット福岡作成

「測量法に基づく国土地理院長承認（複製）R 8JHf 102」
「本製品を複製する場合には、国土地理院の長の承認を得なければならない。」

0 125 250 500 m

【連絡先】
宇美町　都市整備課
TEL：092-934-2223

福岡県 農業用ため池 位置図

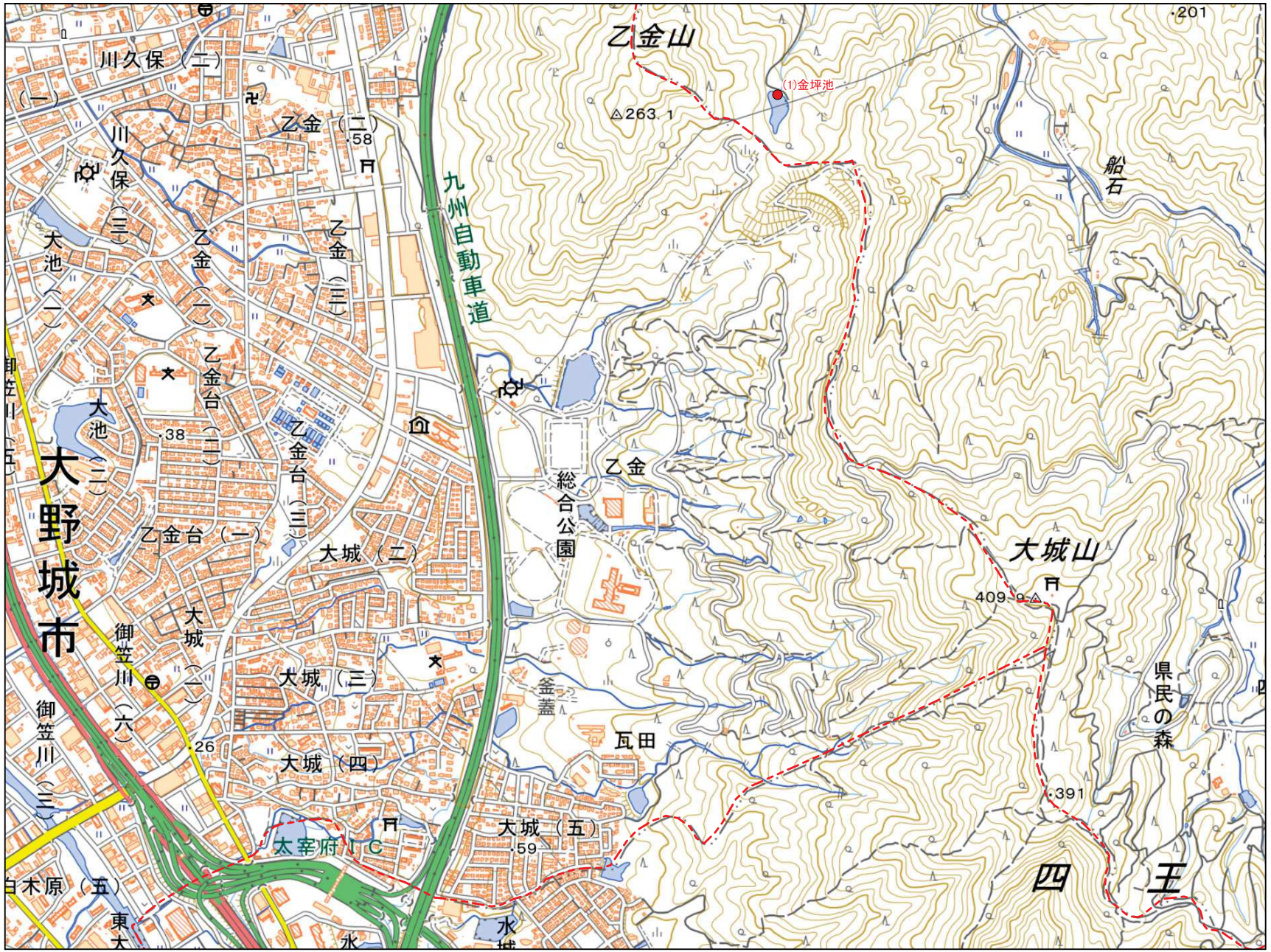

No	コード	名称	総貯水量（千m3）	堤高（m）	堤頂長（m）
1	403410007	金坪池	16.0	8.7	46.0

令和8年7月 水土里ネット福岡作成

「測量法に基づく国土地理院長承認（複製）R 8JHf 102」
「本製品を複製する場合には、国土地理院の長の承認を得なければならない。」

0 125 250 500 m

【連絡先】
宇美町 都市整備課
TEL：092-934-2223

福岡県 農業用ため池 位置図

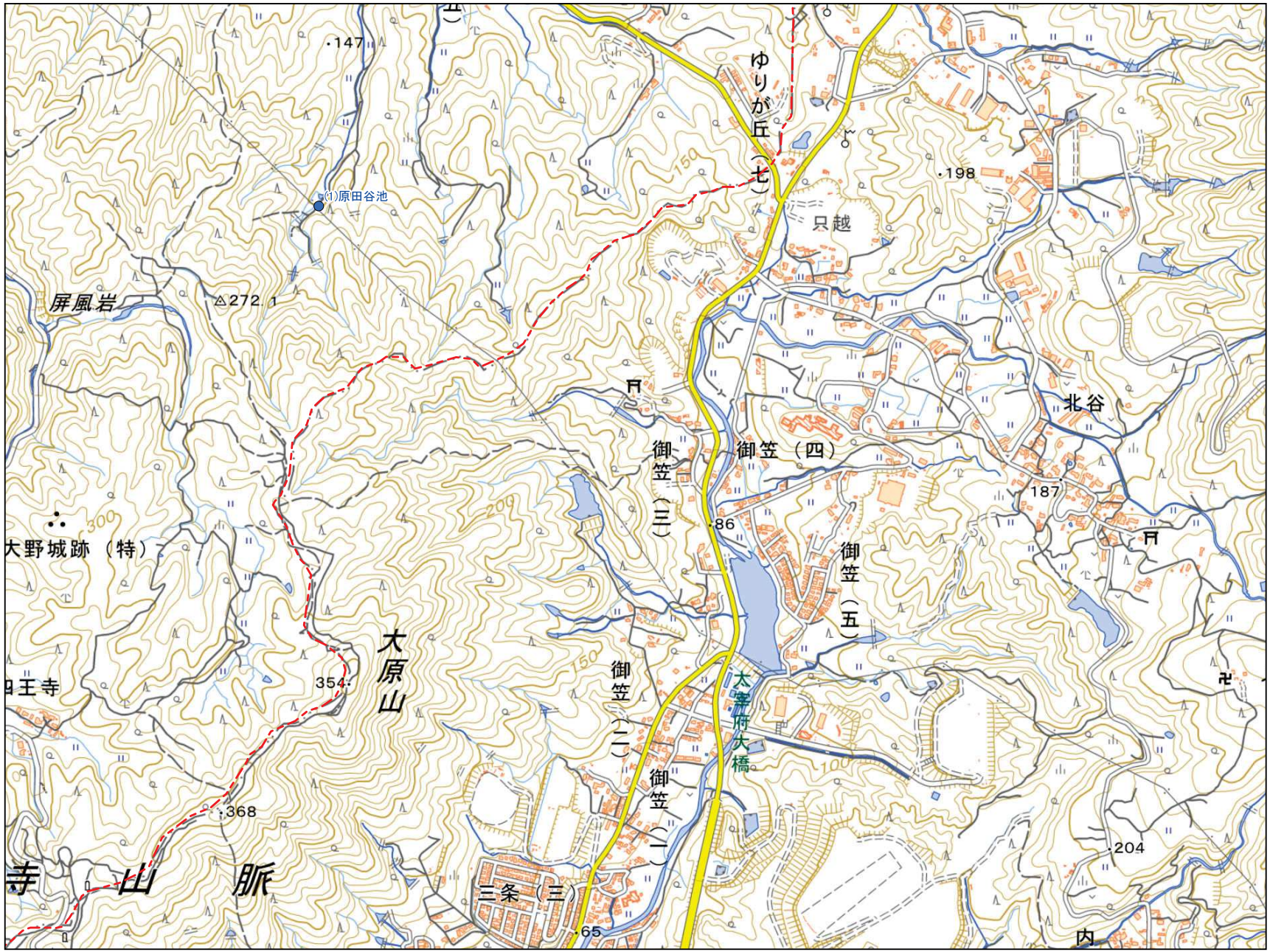

宇美町 C2
1:10,000

No	コード	名称	総貯水量（千m3）	堤高（m）	堤頂長（m）
1	403410019	原田谷池	3.0	6.0	35.0

0 125 250 500 m

令和8年7月 水土里ネット福岡作成

「測量法に基づく国土地理院長承認（複製）R 8JHf 102」
「本製品を複製する場合には、国土地理院の長の承認を得なければならない。」

【連絡先】
宇美町 都市整備課
TEL：092-934-2223

福岡県 農業用ため池 位置図

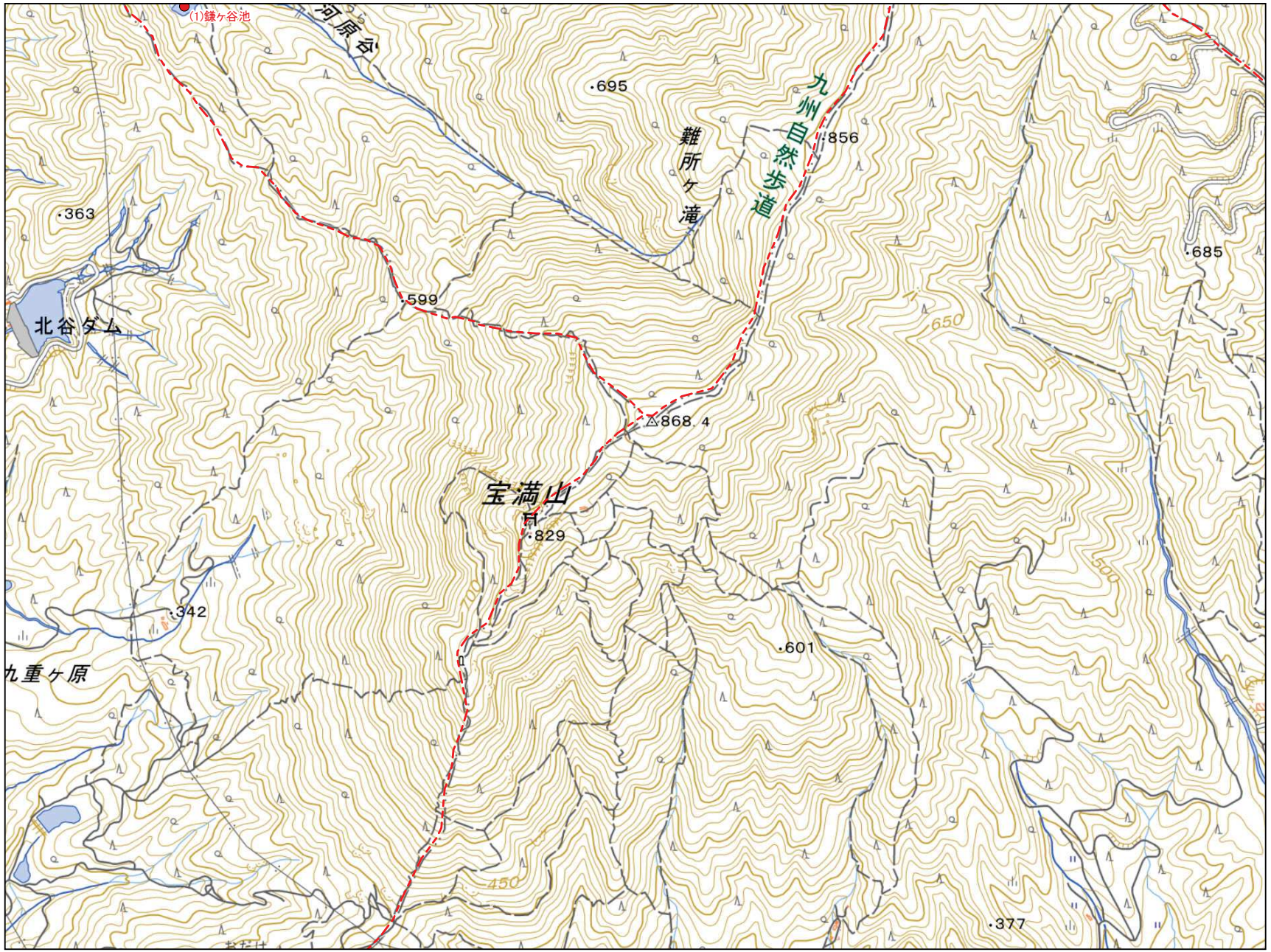

No	コード	名称	総貯水量（千m3）	堤高（m）	堤頂長（m）
1	403410008	鎌ヶ谷池	6.1	5.0	45.0

N

防災重点農業用ため池
その他農業用ため池
行政界

宇美町 C3
1:10,000

0 125 250 500 m

令和8年7月 水土里ネット福岡作成

「測量法に基づく国土地理院長承認（複製）R 8JHf 102」
「本製品を複製する場合には、国土地理院の長の承認を得なければならない。」

【連絡先】
宇美町 都市整備課
TEL：092-934-2223