福岡県 農業用ため池 位置図 INDEX

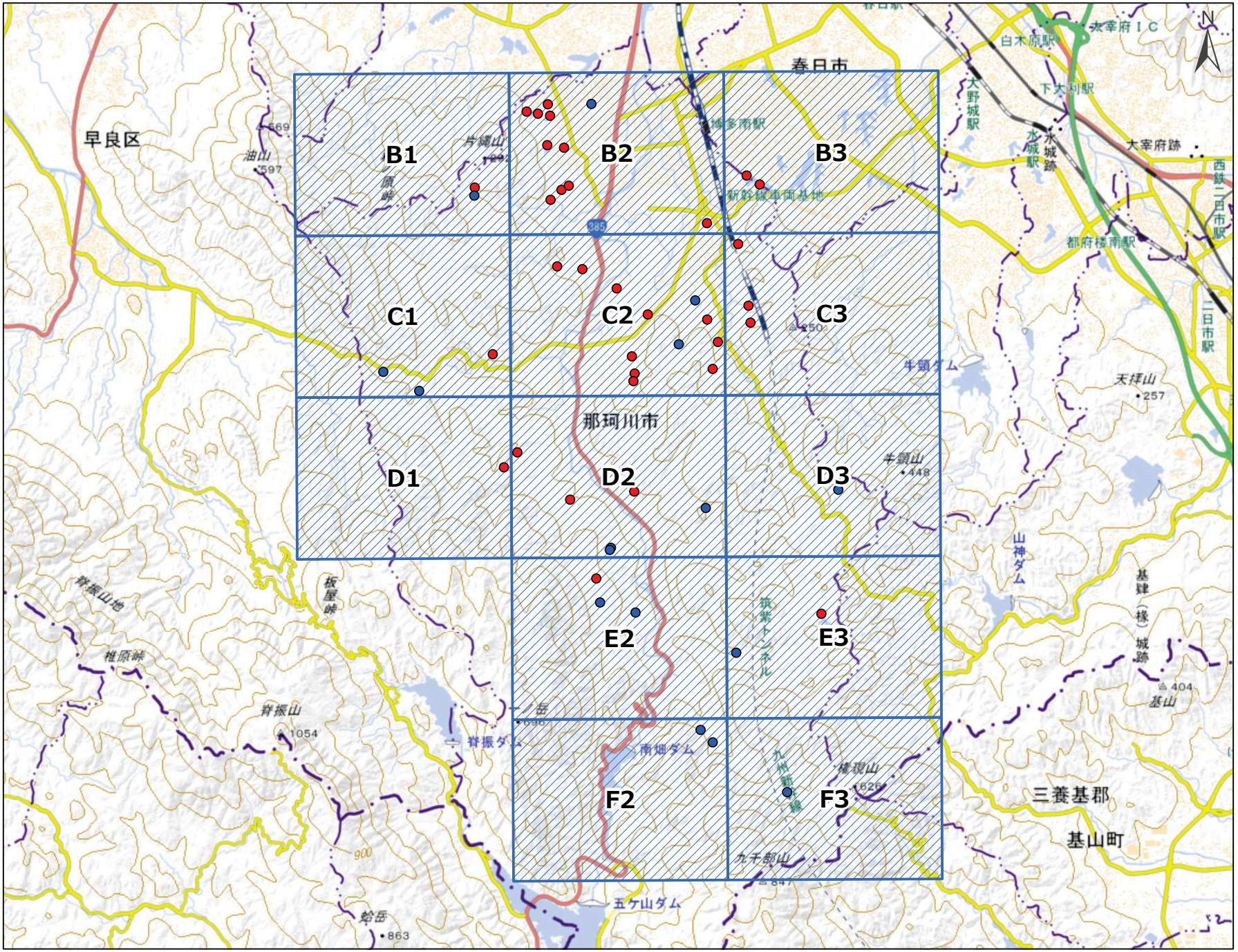

那珂川市

- 図 郭 (13)
- 防災重点ため池 (33)
- その他ため池 (16)

令和８年７月 水土里ネット福岡作成

「測量法に基づく国土地理院長承認（複製）R 8JHf 102」
「本製品を複製する場合には、国土地理院の長の承認を得なければならない。」

福岡県 農業用ため池 位置図

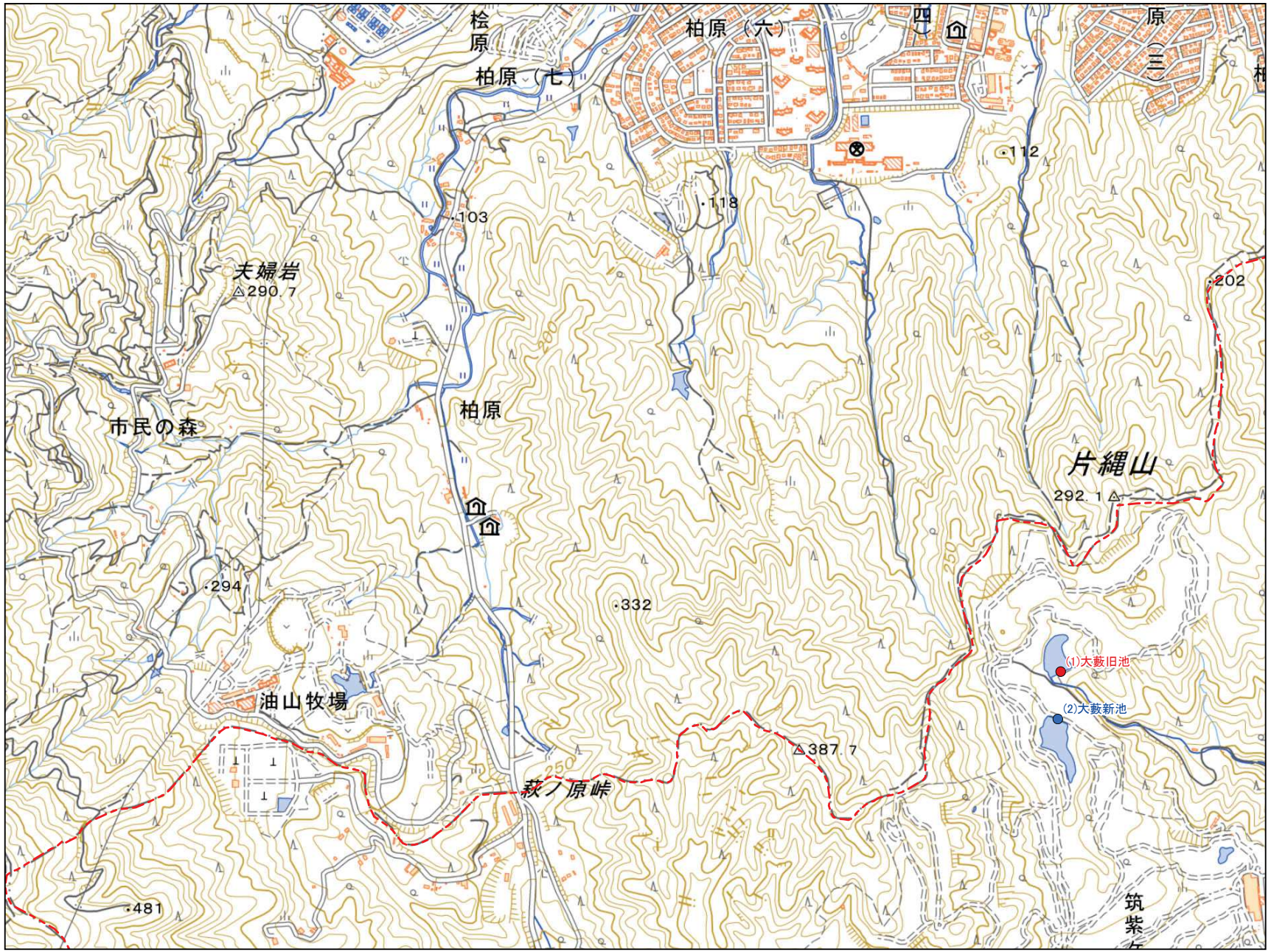

令和8年7月 水土里ネット福岡作成

「測量法に基づく国土地理院長承認（複製）R 8JHf 102」
「本製品を複製する場合には、国土地理院の長の承認を得なければならない。」

【連絡先】
那珂川市 農林課
TEL：092-408-9875

福岡県 農業用ため池 位置図



No	コード	名称	総貯水量（千m3）	堤高（m）	堤頂長（m）
1	402310002	荒平池	8.0	4.9	51.0
2	402310010	恵子池	4.5	7.8	50.0
3	402310015	記念池	6.6	5.1	42.2
4	402310017	暗谷池	45.0	6.0	140.0
5	402310018	暗谷小池	1.6	4.0	35.5
6	402310028	新池	25.0	5.7	59.0
7	402310029	新池下	14.0	5.9	66.0
8	402310031	大万寺新池	0.9	3.7	20.0
9	402310033	天神池	0.6	5.0	100.0
10	402310034	長池下	11.7	6.2	73.0
11	402310040	別当池	2.0	2.4	40.0

令和8年7月　水土里ネット福岡作成

「測量法に基づく国土地理院長承認（複製）R 8JHf 102」
「本製品を複製する場合には、国土地理院の長の承認を得なければならない。」

【連絡先】
那珂川市　農林課
TEL：092-408-9875

福岡県 農業用ため池 位置図

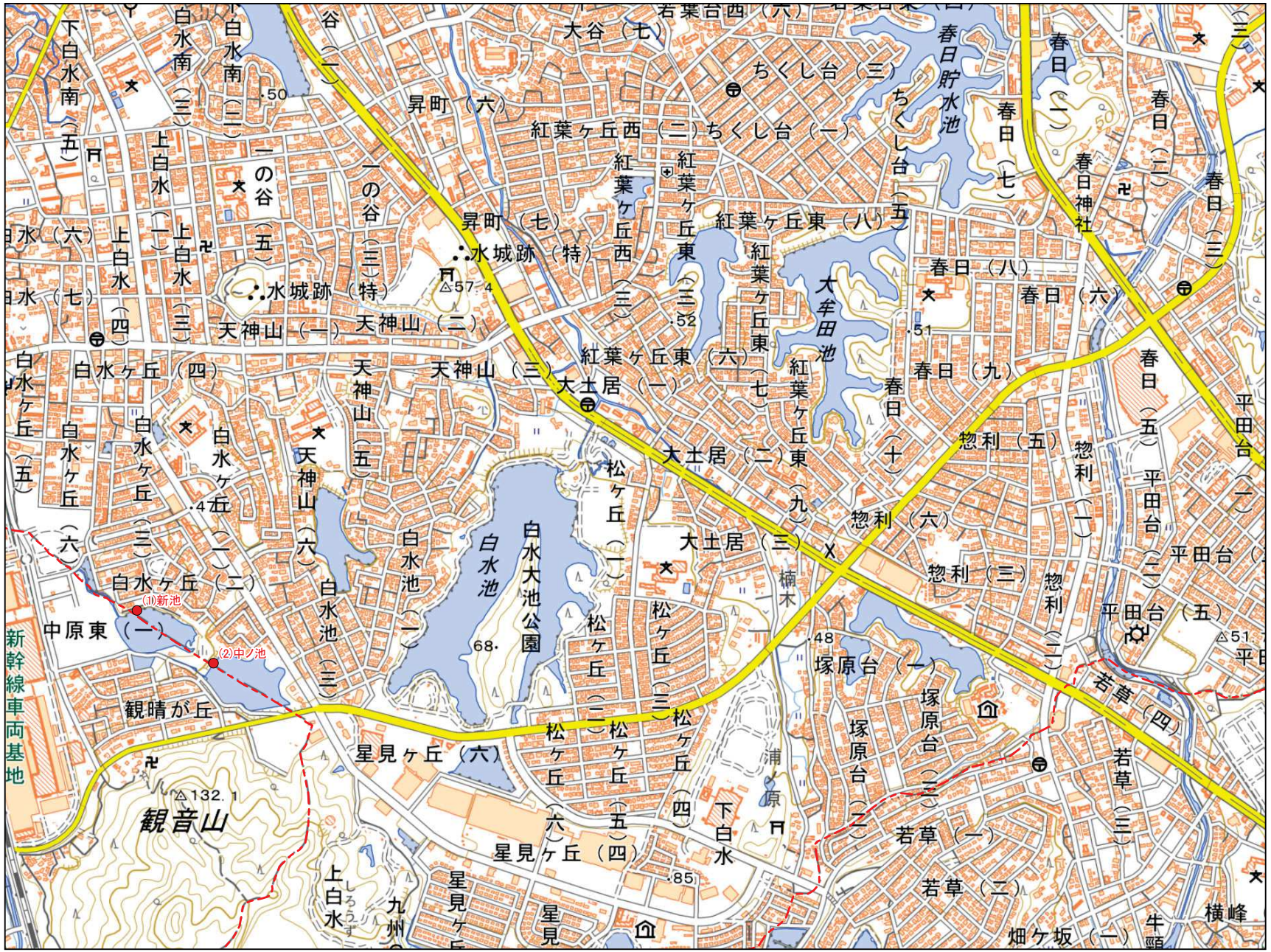

No	コード	名称	総貯水量（千m3）	堤高（m）	堤頂長（m）
1	402310027	新池	93.0	4.7	300.0
2	402310035	中ノ池	67.0	8.3	87.0

令和8年7月　水土里ネット福岡作成

「測量法に基づく国土地理院長承認（複製）R 8JHf 102」
「本製品を複製する場合には、国土地理院の長の承認を得なければならない。」

【連絡先】
那珂川市　農林課
TEL：092-408-9875

福岡県 農業用ため池 位置図

那珂川市 C1

1:10,000

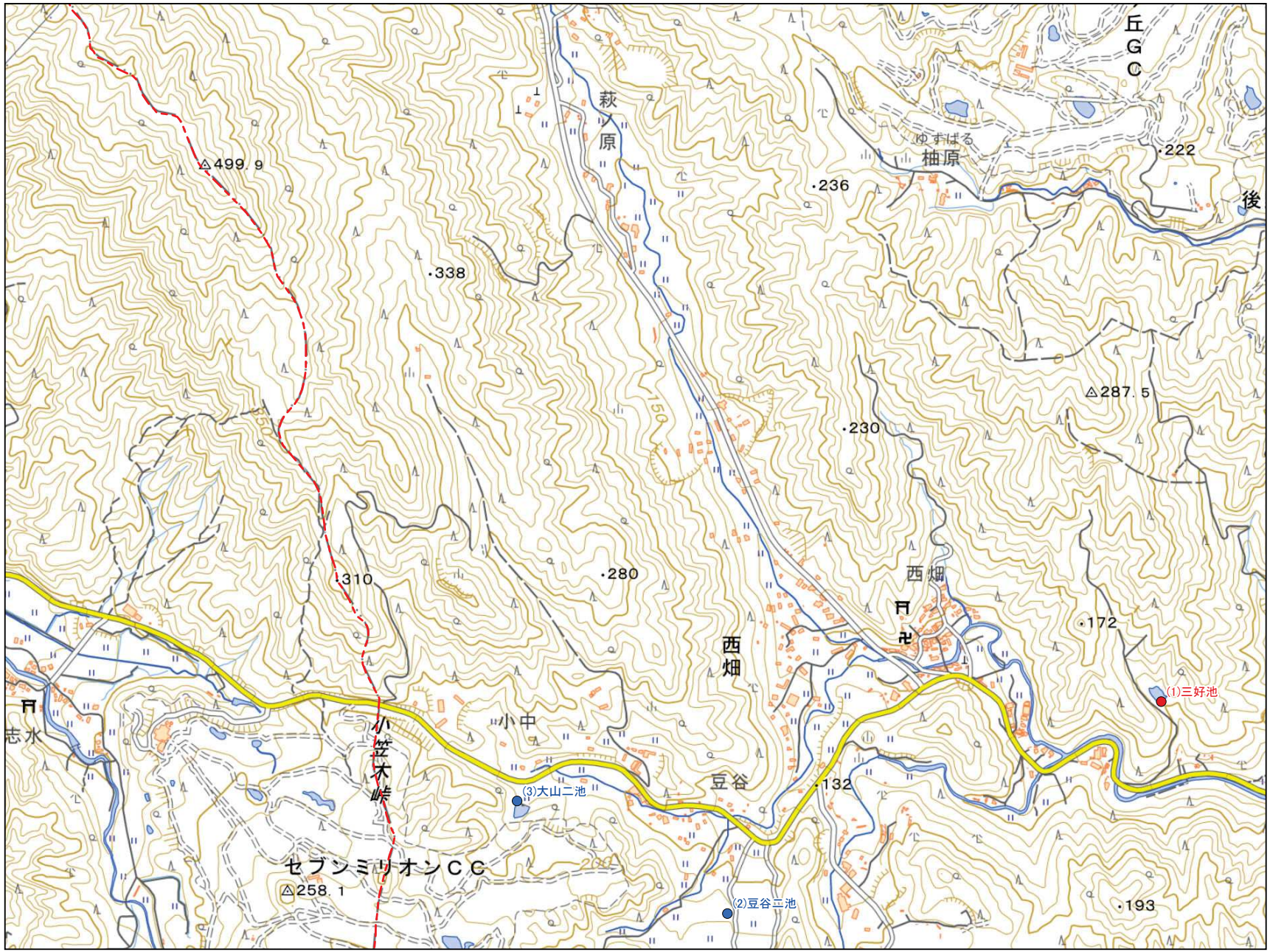

No	コード	名称	総貯水量（千m3）	堤高（m）	堤頂長（m）
1	402310043	三好池	2.0	6.0	27.6
2	402310053	豆谷二池	0.3	2.3	26.0
3	402310054	大山二池	0.1	2.9	50.0

令和8年7月 水土里ネット福岡作成

「測量法に基づく国土地理院長承認（複製）R 8JHf 102」
「本製品を複製する場合には、国土地理院の長の承認を得なければならない。」

0 125 250 500 m

【連絡先】
那珂川市 農林課
TEL：092-408-9875

福岡県 農業用ため池 位置図

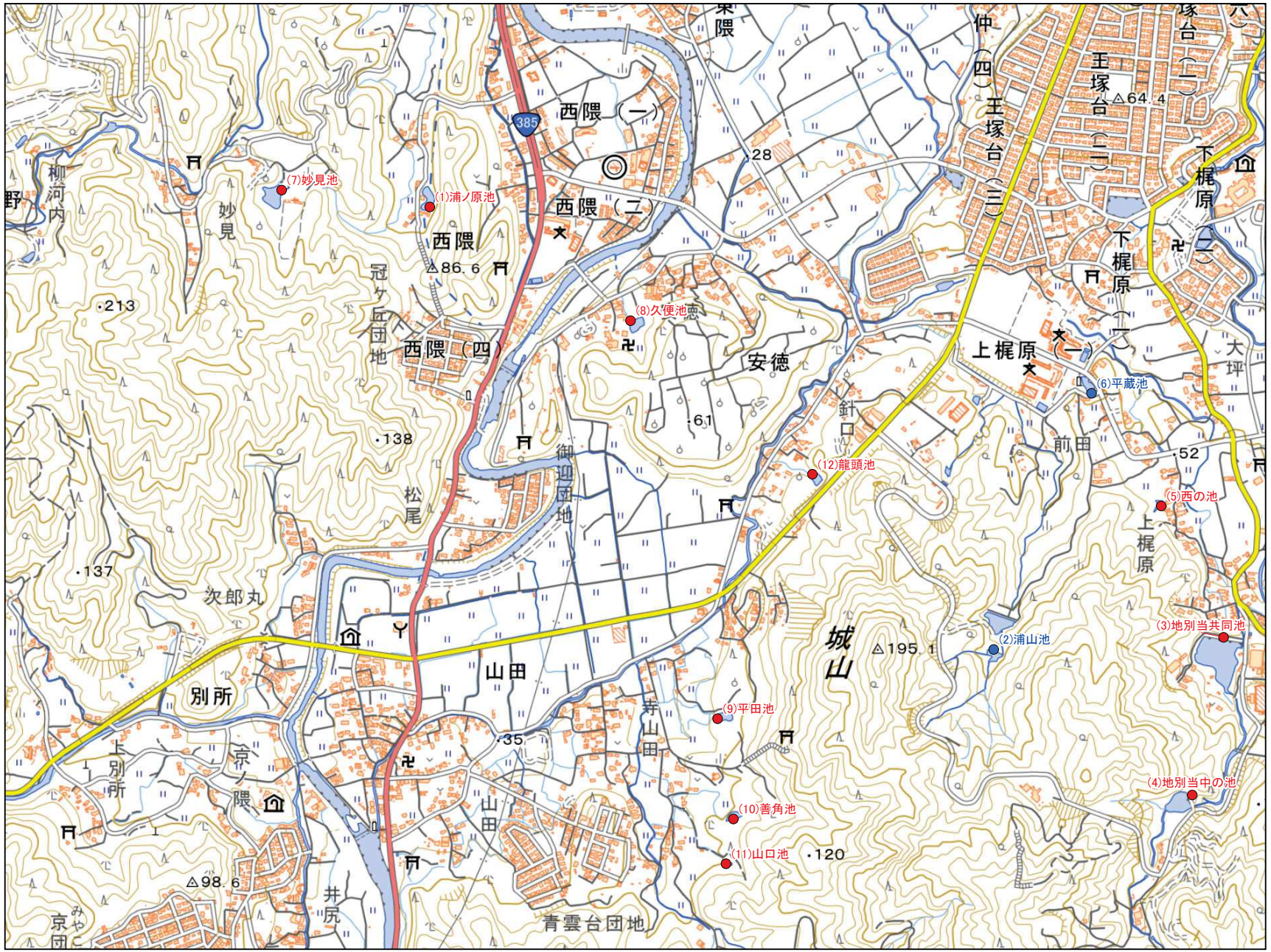

No	コード	名称	総貯水量（千m3）	堤高（m）	堤頂長（m）
1	402310008	浦ノ原池	1.6	2.4	17.0
2	402310009	浦山池	16.0	2.6	40.0
3	402310024	地別当共同池	35.0	9.3	100.0
4	402310025	地別当中の池	12.0	8.9	38.0
5	402310036	西の池	5.0	3.4	23.0
6	402310039	平蔵池	0.5	2.4	13.0
7	402310042	妙見池	3.0	4.5	30.0
8	402310048	久便池	1.2	2.3	50.0
9	402310049	平田池	2.0	4.5	39.0
10	402310050	善角池	0.6	4.7	45.0
11	402310051	山口池	1.2	4.5	35.0
12	402310057	龍頭池	0.2	3.6	24.0

那珂川市 C2
1:10,000

令和8年7月 水土里ネット福岡作成

「測量法に基づく国土地理院長承認（複製）R 8JHf 102」
「本製品を複製する場合には、国土地理院の長の承認を得なければならない。」

0 125 250 500 m

【連絡先】
那珂川市 農林課
TEL：092-408-9875

福岡県 農業用ため池 位置図

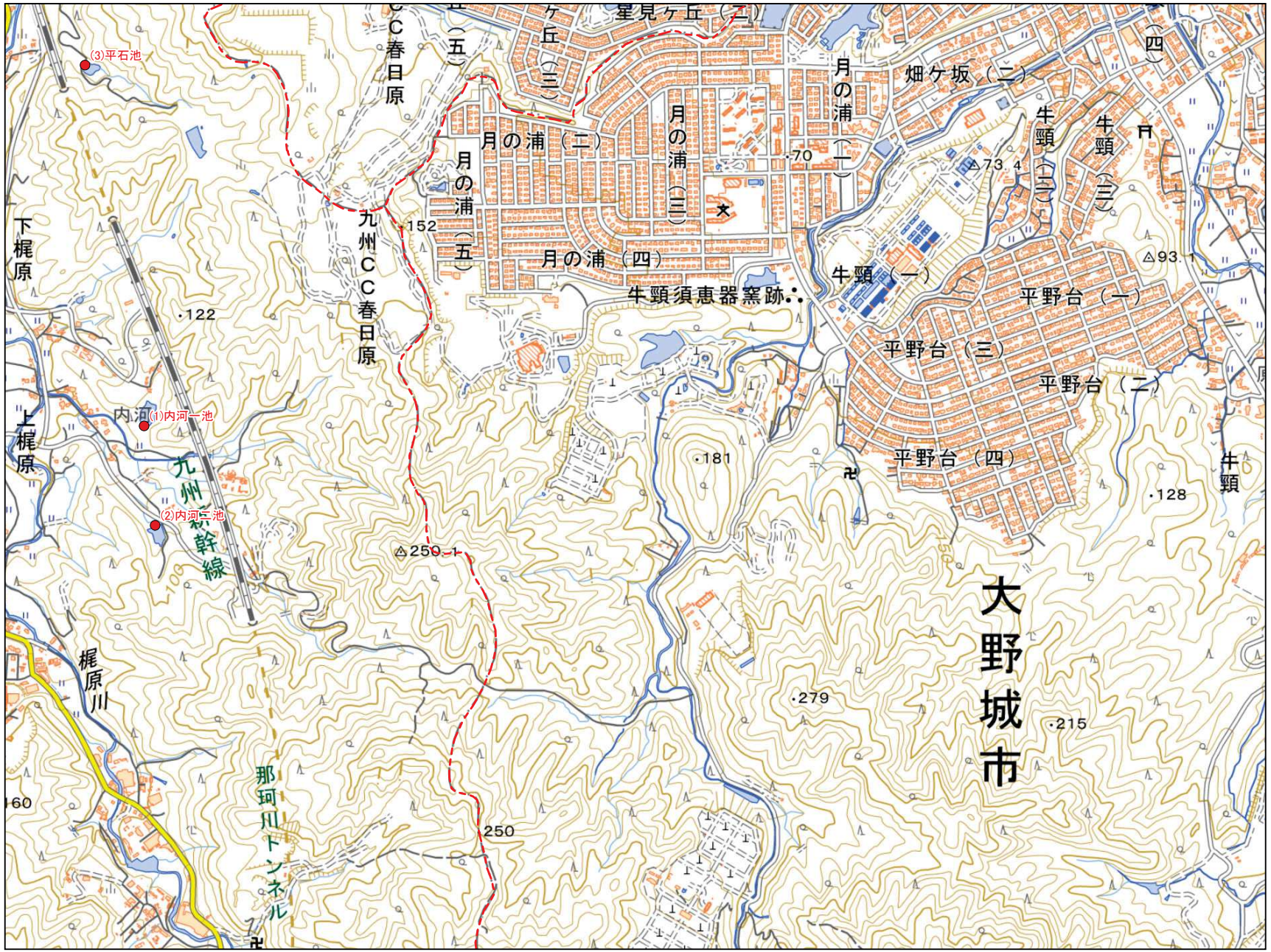

No	コード	名称	総貯水量（千m3）	堤高（m）	堤頂長（m）
1	402310005	内河一池	7.0	5.8	41.0
2	402310006	内河二池	2.0	5.8	38.0
3	402310037	平石池	1.5	4.6	28.0

那珂川市 C3
1:10,000

令和８年７月　水土里ネット福岡作成

「測量法に基づく国土地理院長承認（複製）R 8JHf 102」
「本製品を複製する場合には、国土地理院の長の承認を得なければならない。」

0　125　250　500 m

【連絡先】
那珂川市　農林課
TEL：092-408-9875

福岡県 農業用ため池 位置図

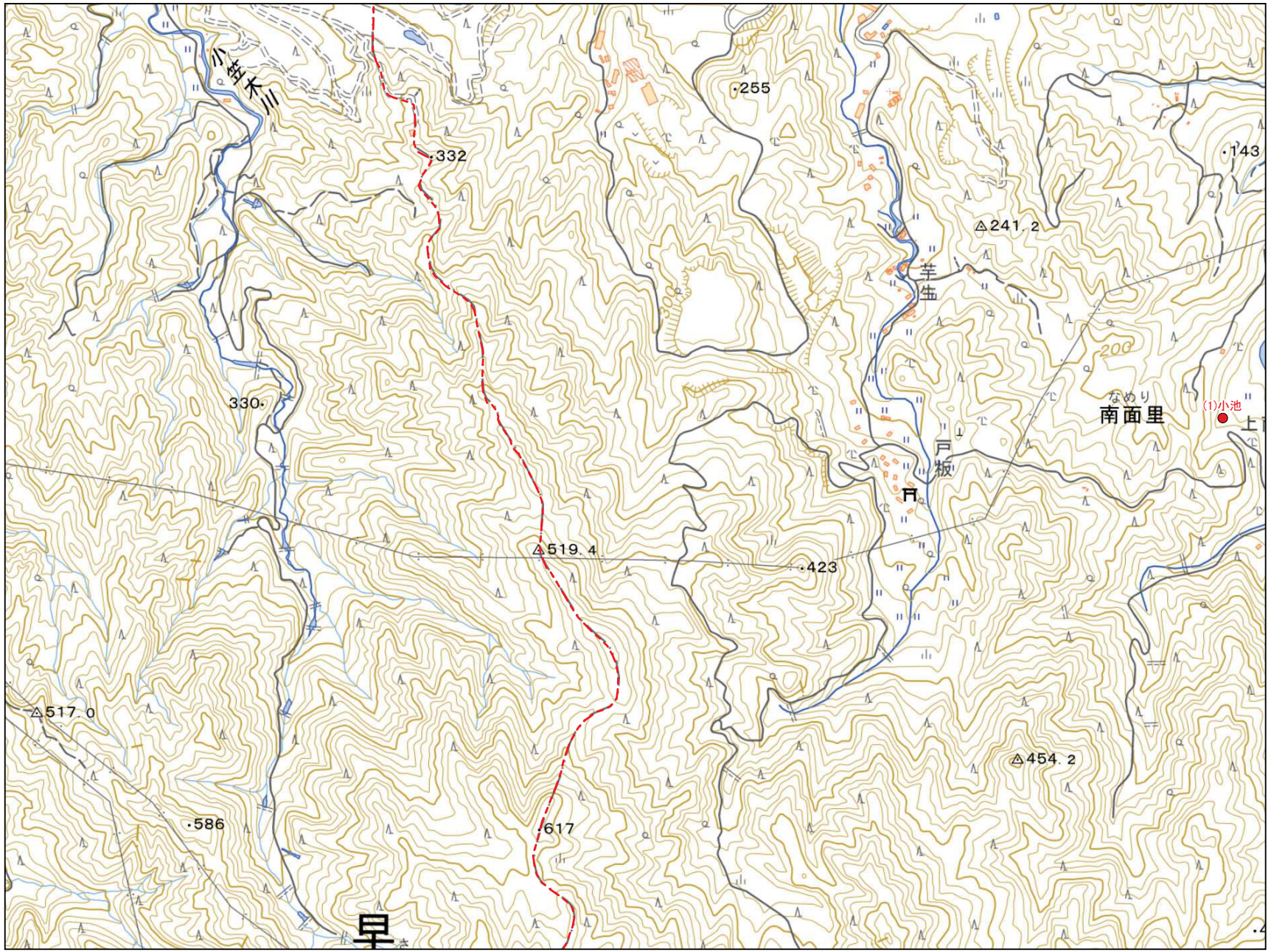

那珂川市 D1
1:10,000

No	コード	名称	総貯水量（千m3）	堤高（m）	堤頂長（m）
1	402310052	小池	2.5	7.4	32.0

令和8年7月 水土里ネット福岡作成

「測量法に基づく国土地理院長承認（複製）R 8JHf 102」
「本製品を複製する場合には、国土地理院の長の承認を得なければならない。」

0 125 250 500 m

【連絡先】
那珂川市 農林課
TEL：092-408-9875

福岡県 農業用ため池 位置図



No	コード	名称	総貯水量（千m3）	堤高（m）	堤頂長（m）
1	402310007	浦ノ谷池	0.5	2.3	29.0
2	402310011	大池	50.0	7.7	58.0
3	402310022	笹原一池	0.8	3.3	22.0
4	402310023	笹原二池	0.8	3.5	41.0
5	402310032	寺倉水上池	0.4	5.3	31.0
6	402310058	下谷ため池	4.3	4.3	157.0

令和8年7月　水土里ネット福岡作成

「測量法に基づく国土地理院長承認（複製）R 8JHf 102」
「本製品を複製する場合には、国土地理院の長の承認を得なければならない。」

0　125　250　500 m

【連絡先】
那珂川市　農林課
TEL：092-408-9875

福岡県 農業用ため池 位置図



那珂川市 D3
1:10,000

No	コード	名称	総貯水量（千m3）	堤高（m）	堤頂長（m）
1	402310056	荒谷池	2.1	7.0	25.0

令和8年7月 水土里ネット福岡作成

「測量法に基づく国土地理院長承認（複製）R 8JHf 102」
「本製品を複製する場合には、国土地理院の長の承認を得なければならない。」

0 125 250 500 m

【連絡先】
那珂川市 農林課
TEL：092-408-9875

福岡県 農業用ため池 位置図

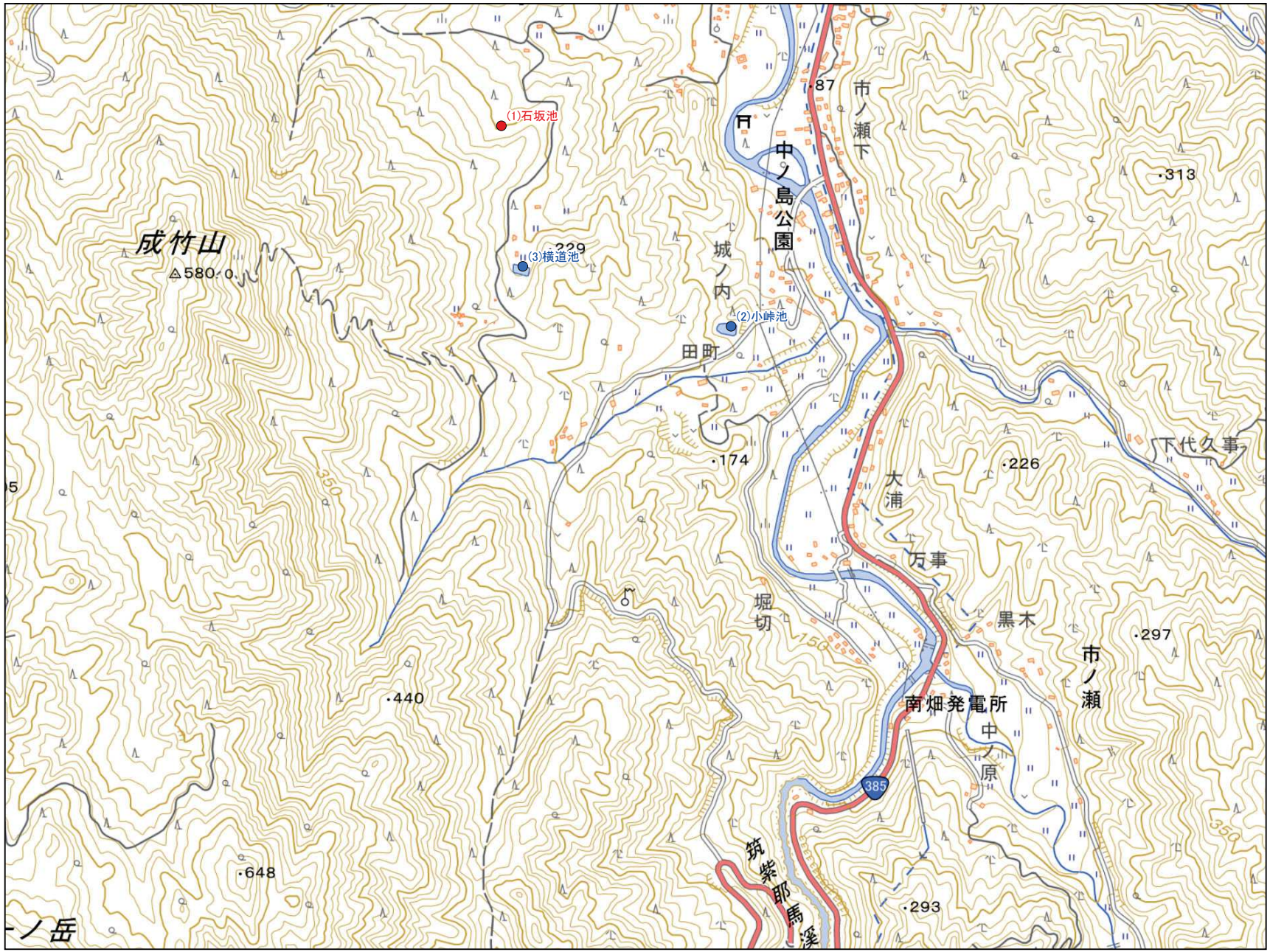

那珂川市 E2
1:10,000

No	コード	名称	総貯水量（千m3）	堤高（m）	堤頂長（m）
1	402310003	石坂池	1.5	3.6	46.0
2	402310020	小峠池	0.5	4.9	19.0
3	402310047	横道池	4.2	5.4	50.0

令和8年7月 水土里ネット福岡作成

「測量法に基づく国土地理院長承認（複製）R 8JHf 102」
「本製品を複製する場合には、国土地理院の長の承認を得なければならない。」

0 125 250 500 m

【連絡先】
那珂川市 農林課
TEL：092-408-9875

福岡県 農業用ため池 位置図

那珂川市 E3
1:10,000

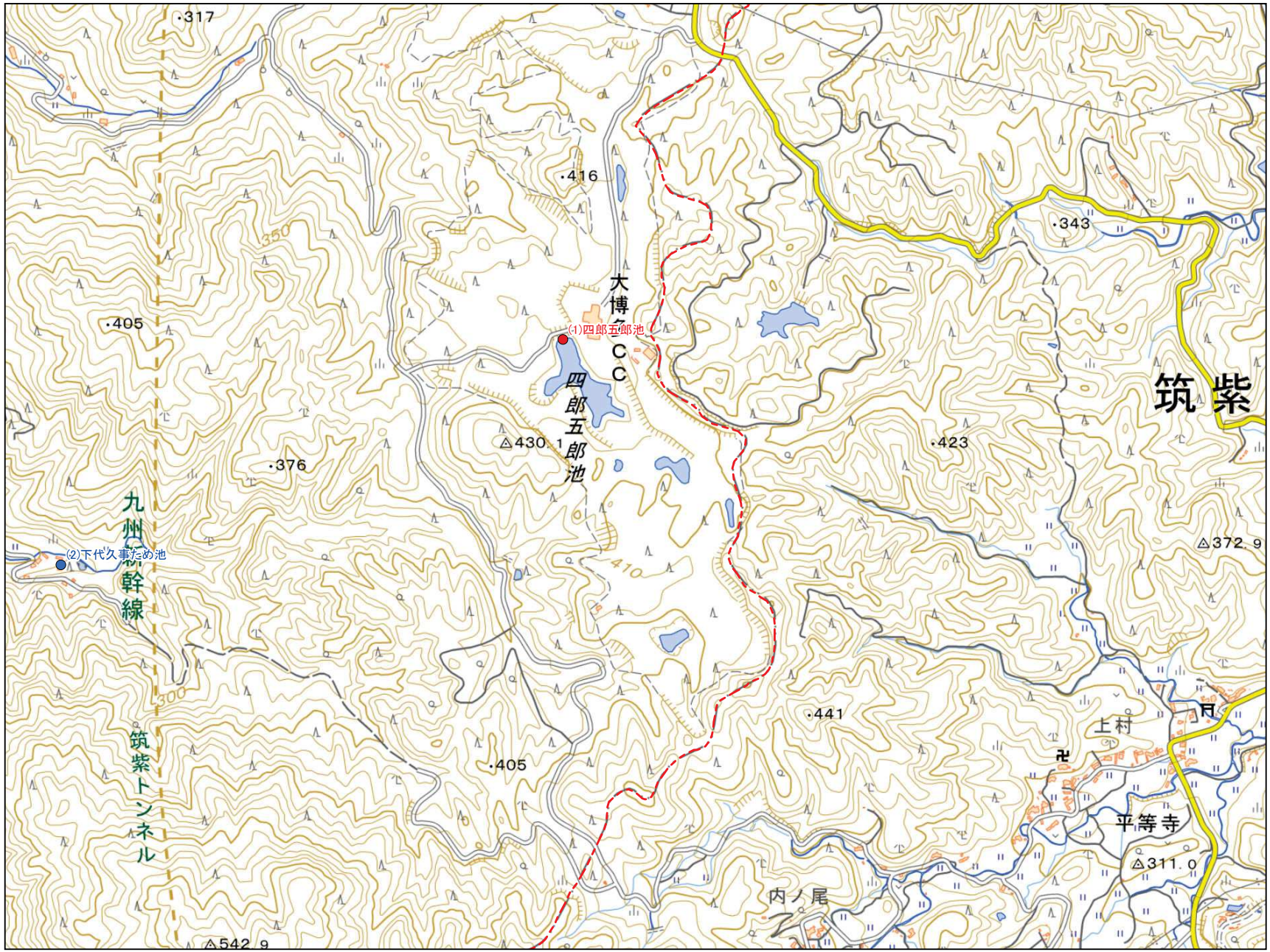

No	コード	名称	総貯水量（千m3）	堤高（m）	堤頂長（m）
1	402310026	四郎五郎池	12.0	5.5	56.0
2	402310060	下代久事ため池	1.3	5.0	93.2

令和8年7月 水土里ネット福岡作成

「測量法に基づく国土地理院長承認（複製）R 8JHf 102」
「本製品を複製する場合には、国土地理院の長の承認を得なければならない。」

0 125 250 500 m

【連絡先】
那珂川市 農林課
TEL：092-408-9875

福岡県 農業用ため池 位置図

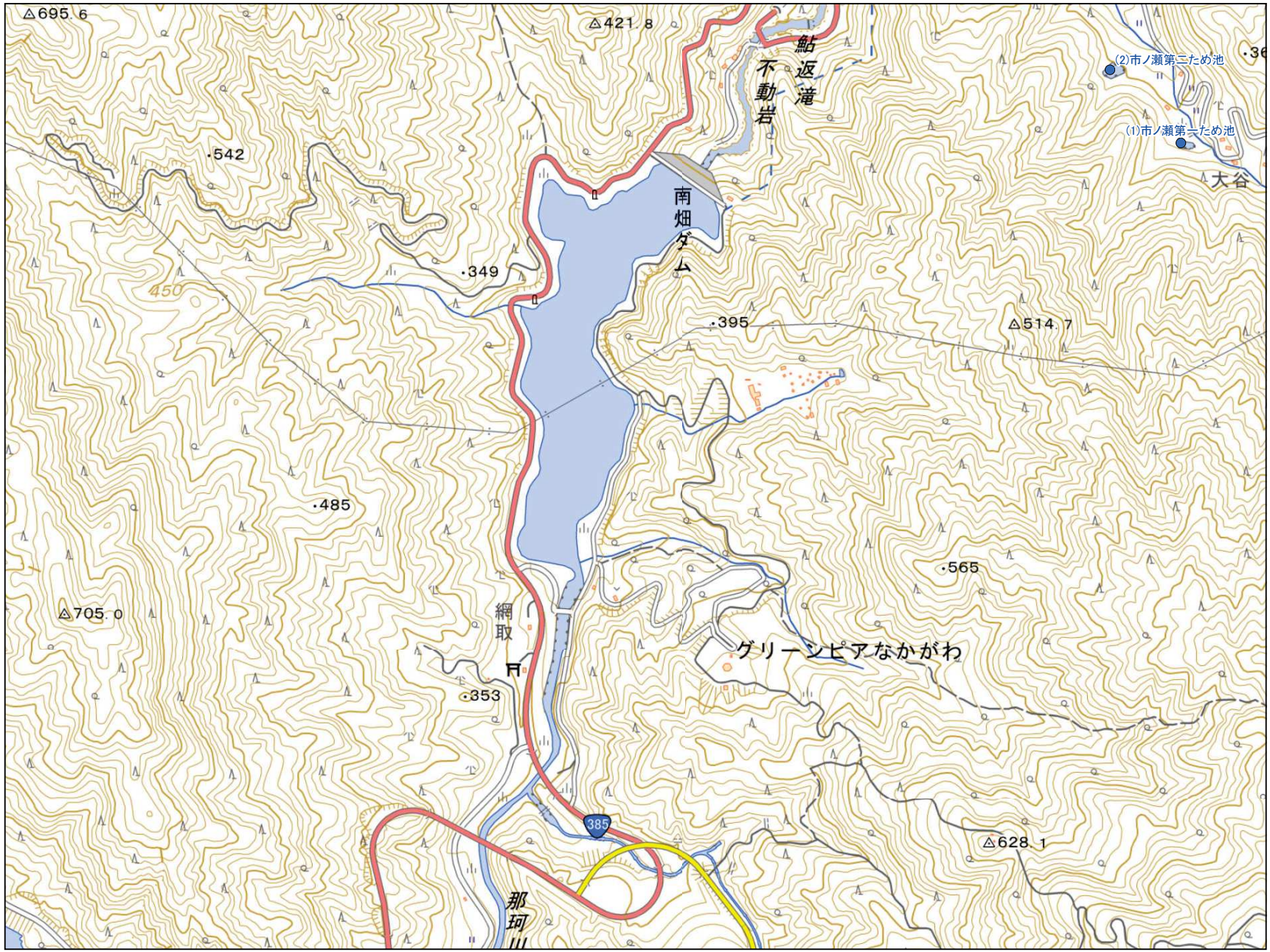

N

- 防災重点農業用ため池
- その他農業用ため池
- 行政界

那珂川市 F2

1:10,000

No	コード	名称	総貯水量（千m3）	堤高（m）	堤頂長（m）
1	402310061	市ノ瀬第一ため池	7.1	8.0	131.0
2	402310062	市ノ瀬第二ため池	0.8	8.0	151.0

令和8年7月　水土里ネット福岡作成

「測量法に基づく国土地理院長承認（複製）R 8JHf 102」
「本製品を複製する場合には、国土地理院の長の承認を得なければならない。」

0　125　250　500 m

【連絡先】
那珂川市　農林課
TEL：092-408-9875

福岡県 農業用ため池 位置図



令和8年7月 水土里ネット福岡作成

「測量法に基づく国土地理院長承認（複製）R 8JHf 102」
「本製品を複製する場合には、国土地理院の長の承認を得なければならない。」

【連絡先】
那珂川市 農林課
TEL：092-408-9875