福岡県 農業用ため池 位置図 INDEX

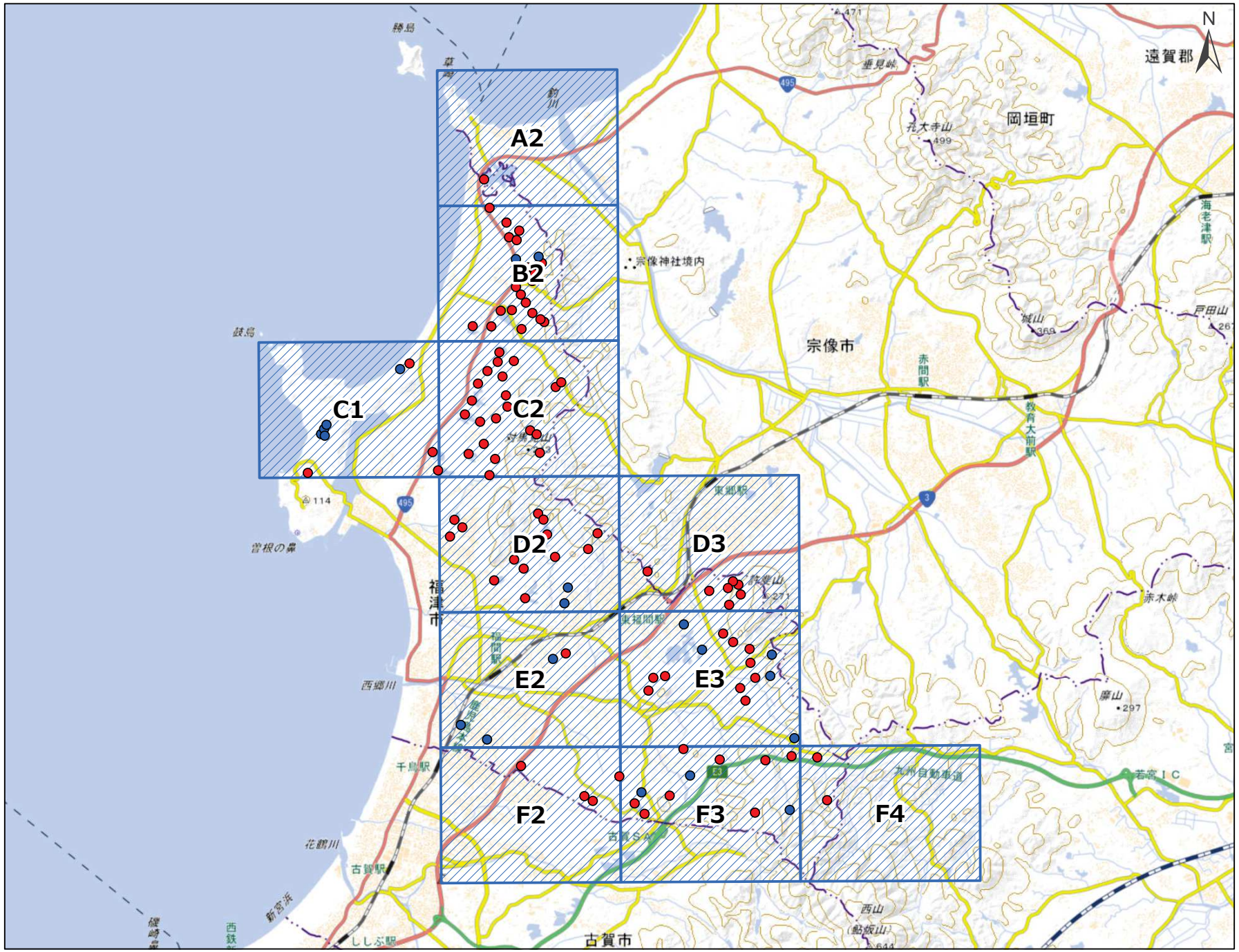

福津市

- 図 郭 (11)
- 防災重点ため池 (93)
- その他ため池 (20)

令和8年7月 水土里ネット福岡作成

「測量法に基づく国土地理院長承認（複製）R 8JHf 102」
「本製品を複製する場合には、国土地理院の長の承認を得なければならない。」

福岡県 農業用ため池 位置図

福津市 A2
1:10,000

No	コード	名称	総貯水量（千m3）	堤高（m）	堤頂長（m）
1	402240101	牟田池	472.0	6.0	430.0



令和8年7月　水土里ネット福岡作成

「測量法に基づく国土地理院長承認（複製）R 8JHf 102」
「本製品を複製する場合には、国土地理院の長の承認を得なければならない。」

0　125　250　500 m

【連絡先】
福津市　農林水産課
TEL：0940-62-5063

福岡県 農業用ため池 位置図



福津市 B2
1:10,000

No	コード	名称	総貯水量（千m3）	堤高（m）	堤頂長（m）
1	402240017	鍛冶屋ヶ浦池	2.0	6.0	46.0
2	402240029	郷東池	15.6	8.9	50.0
3	402240030	小ヶ浦池	3.0	4.0	40.0
4	402240036	坂田池	3.0	4.5	65.0
5	402240043	新堤池	15.0	5.6	115.3
6	402240045	新鳥越池	10.0	7.0	50.0
7	402240047	積内池	120.0	8.0	450.0
8	402240048	大現寺１号池	5.0	8.0	60.0
9	402240049	大現寺３号池	1.0	5.0	20.0
10	402240050	大現寺２号池	1.0	10.0	30.0
11	402240058	月花池	69.0	8.3	362.0
12	402240060	堂ノ浦池	3.0	7.0	35.0
13	402240064	鳥越池	12.0	5.0	50.0
14	402240068	名切池	7.0	8.0	65.0
15	402240071	西新堤池	11.0	9.0	90.0
16	402240074	練原池	4.0	5.0	60.0
17	402240078	原田池	11.0	4.0	250.0
18	402240085	深町池	52.0	7.2	197.0
19	402240086	藤三ヶ浦池	10.0	5.0	160.0
20	402240089	古御堂池	3.0	5.0	25.0
21	402240091	本立１号池	3.8	5.3	64.0
22	402240092	本立３号池	2.8	4.9	62.0
23	402240093	本立２号池	3.4	4.6	82.0
24	402240103	薬師池	7.0	7.0	165.0

令和８年７月　水土里ネット福岡作成

「測量法に基づく国土地理院長承認（複製）R 8JHf 102」
「本製品を複製する場合には、国土地理院の長の承認を得なければならない。」

0　125　250　500 m

【連絡先】
福津市　農林水産課
TEL：0940-62-5063

福岡県 農業用ため池 位置図

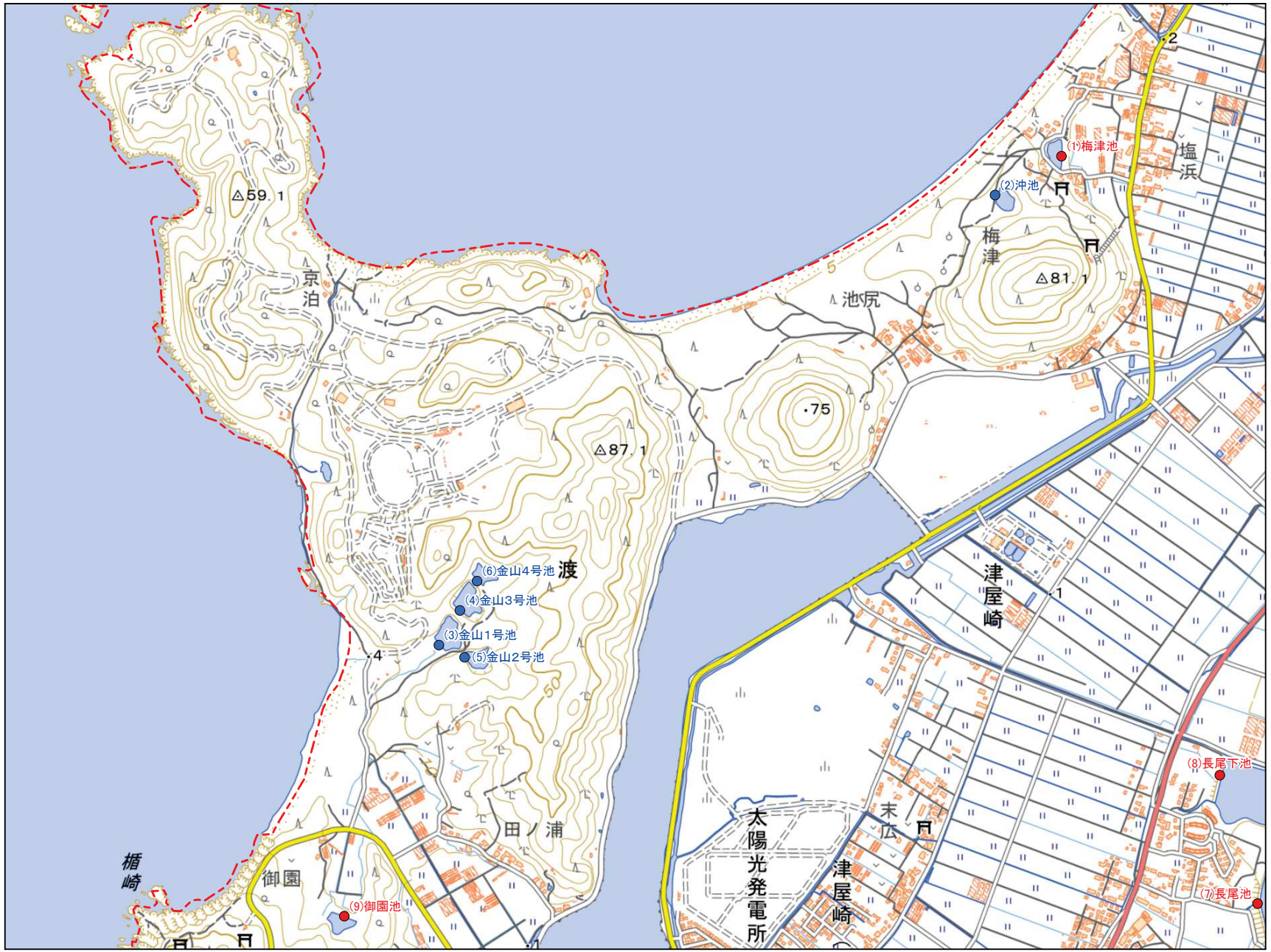

福津市 C1
1:10,000

No	コード	名称	総貯水量（千m3）	堤高（m）	堤頂長（m）
1	402240006	梅津池	10.0	6.0	90.0
2	402240011	沖池	7.0	6.0	85.0
3	402240019	金山１号池	11.0	7.0	50.0
4	402240020	金山３号池	10.0	10.0	60.0
5	402240021	金山２号池	9.0	5.0	10.0
6	402240022	金山４号池	5.0	6.0	40.0
7	402240065	長尾池	75.5	10.0	240.0
8	402240066	長尾下池	52.0	7.0	280.0
9	402240097	御園池	3.9	6.0	100.0

令和8年7月　水土里ネット福岡作成

「測量法に基づく国土地理院長承認（複製）R 8JHf 102」
「本製品を複製する場合には、国土地理院の長の承認を得なければならない。」

0　125　250　500 m

【連絡先】
福津市　農林水産課
TEL：0940-62-5063

福岡県 農業用ため池 位置図

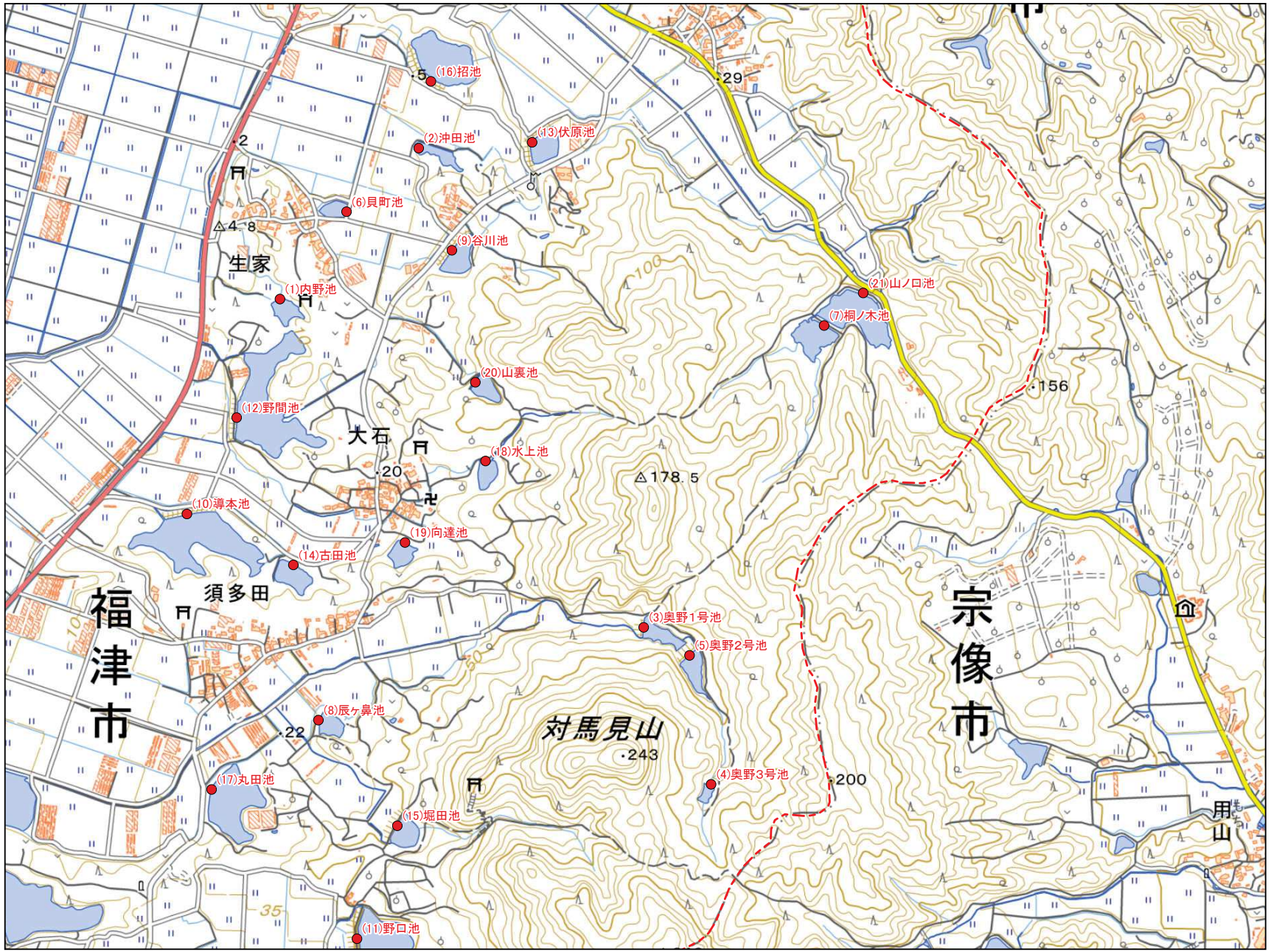

福津市 C2
1:10,000

No	コード	名称	総貯水量（千m3）	堤高（m）	堤頂長（m）
1	402240005	内野池	7.0	4.0	34.0
2	402240012	沖田池	9.0	6.0	98.0
3	402240013	奥野１号池	14.0	8.0	40.0
4	402240014	奥野３号池	8.0	8.0	40.0
5	402240015	奥野２号池	14.0	8.0	65.0
6	402240016	貝町池	7.0	4.0	50.0
7	402240026	桐ノ木池	14.0	7.6	95.0
8	402240055	辰ヶ鼻池	12.0	6.0	110.0
9	402240056	谷川池	14.0	6.0	134.0
10	402240062	導本池	64.0	8.0	155.0
11	402240075	野口池	48.0	13.0	170.0
12	402240076	野間池	54.0	6.5	120.0
13	402240087	伏原池	13.0	7.0	116.0
14	402240088	古田池	7.0	4.0	60.0
15	402240090	堀田池	10.0	8.5	80.0
16	402240094	招池	36.0	9.0	168.0
17	402240095	丸田池	41.0	6.0	180.0
18	402240098	水上池	5.0	7.0	100.0
19	402240100	向達池	6.5	6.5	131.0
20	402240106	山裏池	12.0	8.4	55.0
21	402240108	山ノ口池	44.0	11.2	153.0

令和８年７月　水土里ネット福岡作成

「測量法に基づく国土地理院長承認（複製）R 8JHf 102」
「本製品を複製する場合には、国土地理院の長の承認を得なければならない。」

0　125　250　500 m

【連絡先】
福津市　農林水産課
TEL：0940-62-5063

福岡県 農業用ため池 位置図



No	コード	名称	総貯水量（千m3）	堤高（m）	堤頂長（m）
1	402240001	赤ハゲ池	27.9	7.8	63.0
2	402240031	御供田池	41.0	10.0	109.0
3	402240038	笹熊池	27.8	6.5	42.0
4	402240041	尻長池（上）	1.3	5.0	35.0
5	402240042	尻長池（下）	22.5	6.8	89.0
6	402240044	新堤池	61.0	7.0	290.0
7	402240059	寺前池	7.0	12.1	57.0
8	402240063	徳法師池	12.5	5.3	50.0
9	402240069	七股池	75.9	9.0	117.0
10	402240070	名香池	61.6	8.0	150.0
11	402240072	西ノ浦池	6.0	5.6	37.0
12	402240077	林口池	3.4	5.0	52.0
13	402240084	広光池	46.3	7.3	113.0
14	402240096	樋池	72.0	14.0	140.0
15	402240107	山川池	8.0	5.0	95.0

令和8年7月　水土里ネット福岡作成

「測量法に基づく国土地理院長承認（複製）R 8JHf 102」
「本製品を複製する場合には、国土地理院の長の承認を得なければならない。」

0　125　250　500 m

【連絡先】
福津市　農林水産課
TEL：0940-62-5063

福岡県 農業用ため池 位置図

N

防災重点農業用ため池
その他農業用ため池
行政界

福津市 D3
1:10,000

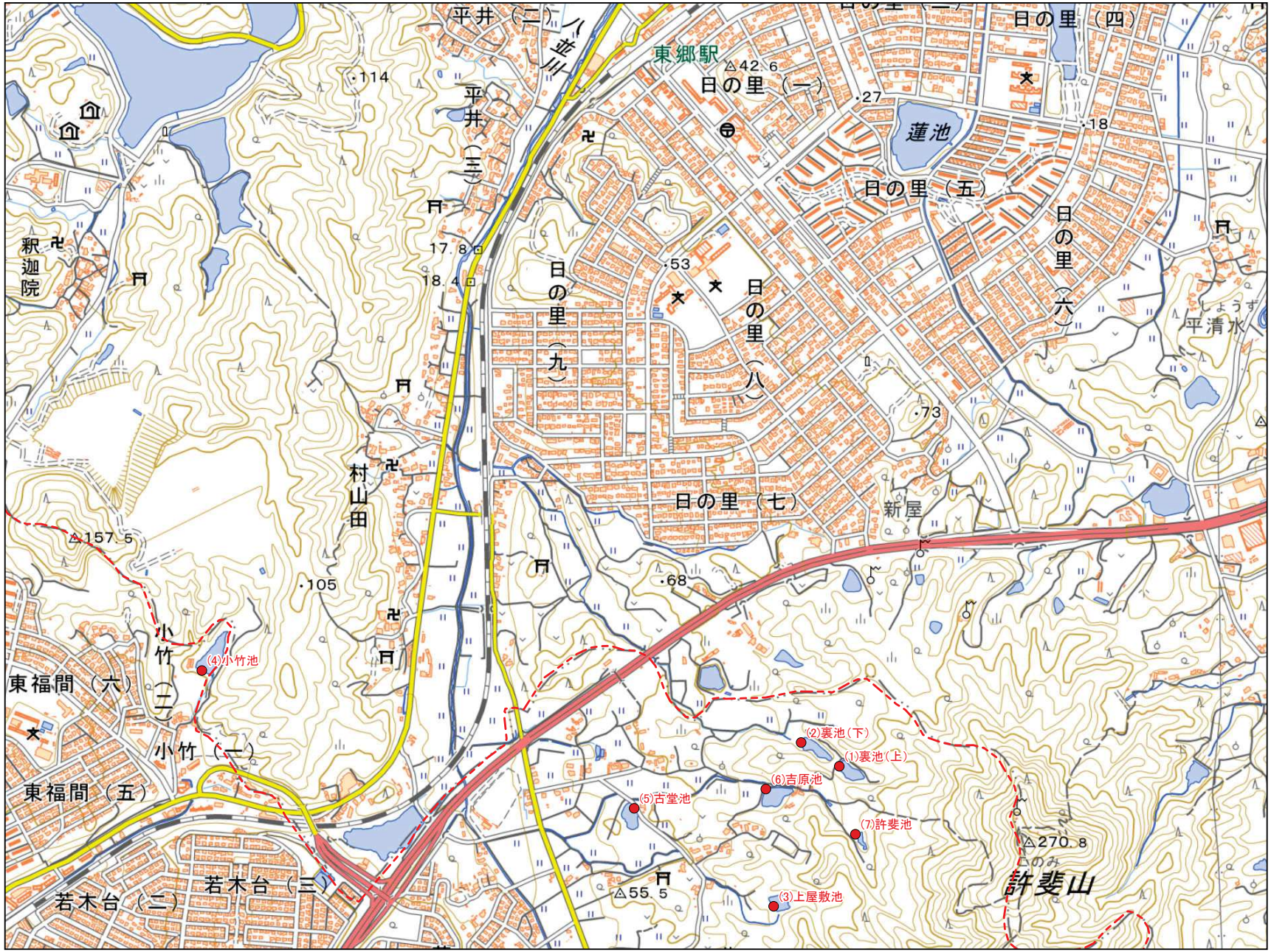

No	コード	名称	総貯水量（千m3）	堤高（m）	堤頂長（m）
1	402240007	裏池（上）	4.5	5.3	35.0
2	402240008	裏池（下）	11.0	7.5	40.0
3	402240023	上屋敷池	16.2	7.5	40.0
4	402240033	小竹池	17.3	6.3	40.0
5	402240034	古堂池	6.8	4.5	43.0
6	402240110	吉原池	12.6	6.7	74.2
7	402240114	許斐池	3.1	4.8	23.0

令和8年7月　水土里ネット福岡作成

「測量法に基づく国土地理院長承認（複製）R 8JHf 102」
「本製品を複製する場合には、国土地理院の長の承認を得なければならない。」

0　125　250　500 m

【連絡先】
福津市　農林水産課
TEL：0940-62-5063

福岡県 農業用ため池 位置図



No	コード	名称	総貯水量（千m3）	堤高（m）	堤頂長（m）
1	402240082	百田池	8.8	5.8	30.0
2	402240099	ミノブチ池	5.5	4.2	35.0
3	402240102	牟田多池	4.1	3.5	40.0
4	402240120	平原池	2.8	5.0	35.0

福津市 E2
1:10,000

0 125 250 500 m

令和8年7月 水土里ネット福岡作成

「測量法に基づく国土地理院長承認（複製）R 8JHf 102」
「本製品を複製する場合には、国土地理院の長の承認を得なければならない。」

【連絡先】
福津市　農林水産課
TEL：0940-62-5063

福岡県 農業用ため池 位置図



福津市 E3
1:10,000

No	コード	名称	総貯水量（千m3）	堤高（m）	堤頂長（m）
1	402240025	京田池	6.7	6.0	65.0
2	402240027	草場池	1.0	3.6	30.0
3	402240028	草場池（下）	6.8	5.1	41.0
4	402240037	笹尾池	5.0	6.2	42.0
5	402240040	蛇田池	12.7	4.5	53.0
6	402240052	高太郎池	14.0	6.5	70.0
7	402240054	竹ノ尾池	13.7	6.4	70.0
8	402240057	月ヶ森池	34.7	7.0	159.0
9	402240061	堂ノ浦池	13.7	7.6	58.0
10	402240067	中原池	19.5	6.0	42.0
11	402240080	東池	4.0	5.0	30.0
12	402240111	脇ノ田池	4.7	4.8	30.0
13	402240115	東池	4.0	5.0	23.0
14	402240116	山ノ口池	1.1	3.0	25.0
15	402240119	管牟田池	2.9	4.0	40.0

令和8年7月　水土里ネット福岡作成

「測量法に基づく国土地理院長承認（複製）R 8JHf 102」
「本製品を複製する場合には、国土地理院の長の承認を得なければならない。」

【連絡先】
福津市　農林水産課
TEL：0940-62-5063

福岡県 農業用ため池 位置図

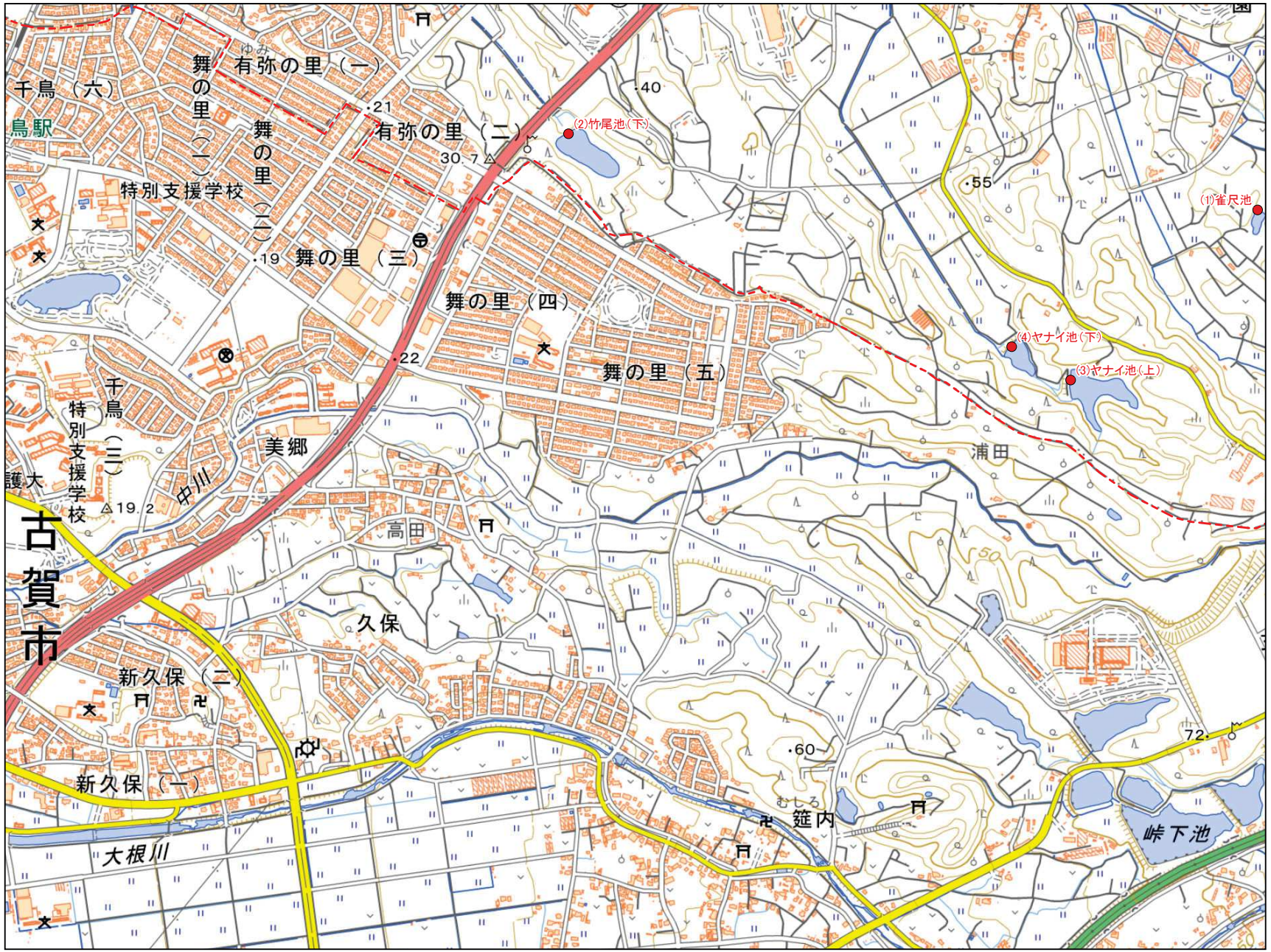

No	コード	名称	総貯水量（千m3）	堤高（m）	堤頂長（m）
1	402240046	雀尺池	2.0	3.5	33.0
2	402240053	竹尾池（下）	21.1	6.2	62.0
3	402240104	ヤナイ池（上）	55.2	10.0	60.0
4	402240105	ヤナイ池（下）	13.3	6.0	50.0

福津市 F2

1:10,000

令和8年7月 水土里ネット福岡作成

「測量法に基づく国土地理院長承認（複製）R 8JHf 102」
「本製品を複製する場合には、国土地理院の長の承認を得なければならない。」

0 125 250 500 m

【連絡先】
福津市 農林水産課
TEL：0940-62-5063

福岡県 農業用ため池 位置図



No	コード	名称	総貯水量（千m3）	堤高（m）	堤頂長（m）
1	402240002	荒谷池	9.9	10.0	60.0
2	402240003	一箕区池	27.7	9.0	50.0
3	402240004	岩上池	7.3	6.0	56.0
4	402240010	大森池(下)	110.0	13.0	96.0
5	402240024	観音池	1.6	4.5	22.0
6	402240039	三箕区池	10.0	5.3	41.0
7	402240051	大後池	3.0	3.9	26.0
8	402240073	二箕区池	19.1	7.0	52.0
9	402240079	日ケ暮池	3.6	5.0	30.0
10	402240112	笑尺池	2.3	4.6	36.0
11	402240113	大森池（上）	0.9	6.0	40.0

令和8年7月　水土里ネット福岡作成

「測量法に基づく国土地理院長承認（複製）R 8JHf 102」
「本製品を複製する場合には、国土地理院の長の承認を得なければならない。」

【連絡先】
福津市　農林水産課
TEL：0940-62-5063

福岡県 農業用ため池 位置図

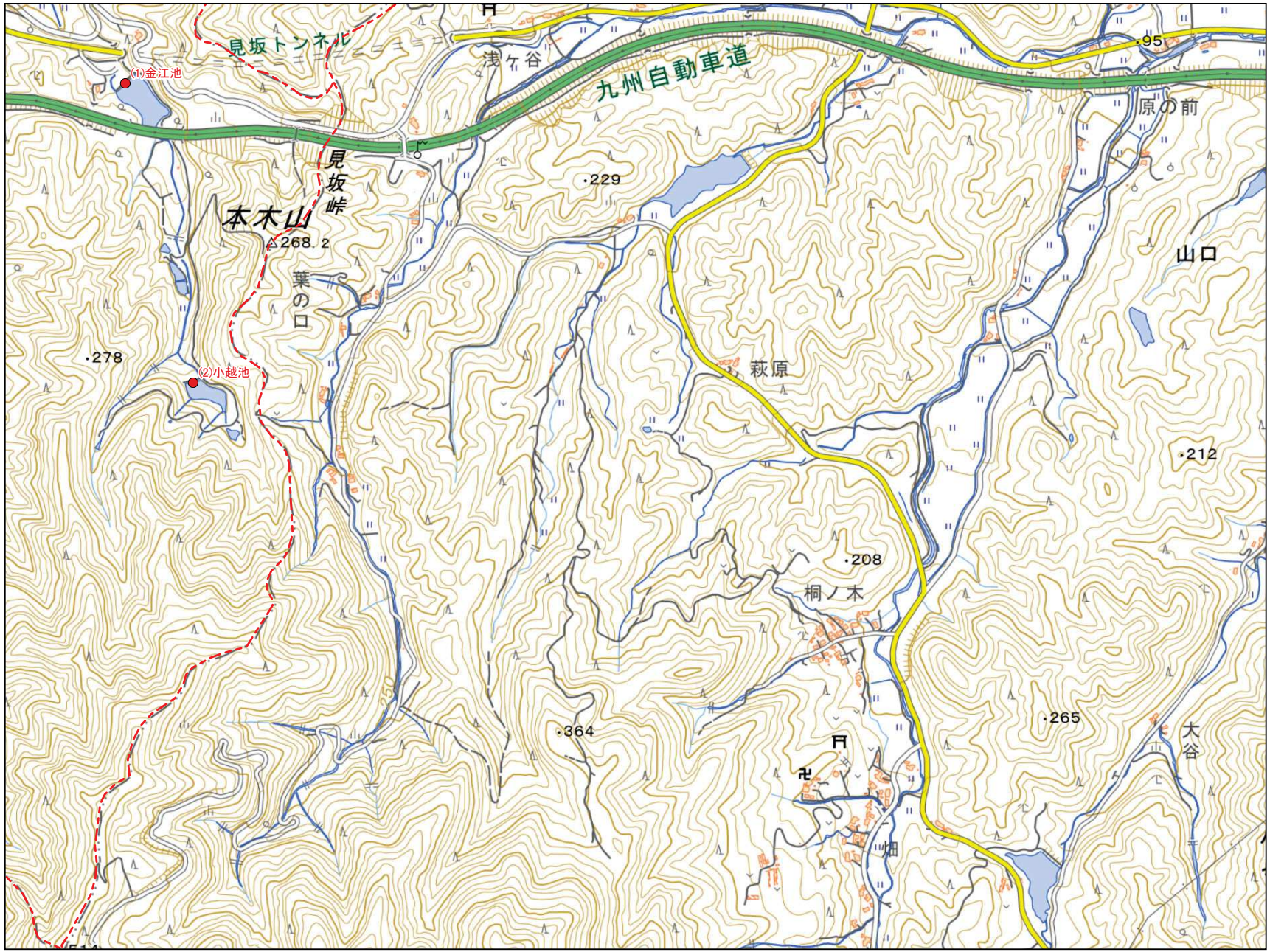

No	コード	名称	総貯水量（千m3）	堤高（m）	堤頂長（m）
1	402240018	金江池	47.3	12.4	65.0
2	402240032	小越池	20.3	11.0	45.0

令和8年7月　水土里ネット福岡作成

「測量法に基づく国土地理院長承認（複製）R 8JHf 102」
「本製品を複製する場合には、国土地理院の長の承認を得なければならない。」

【連絡先】
福津市　農林水産課
TEL：0940-62-5063