福岡県 農業用ため池 位置図 INDEX

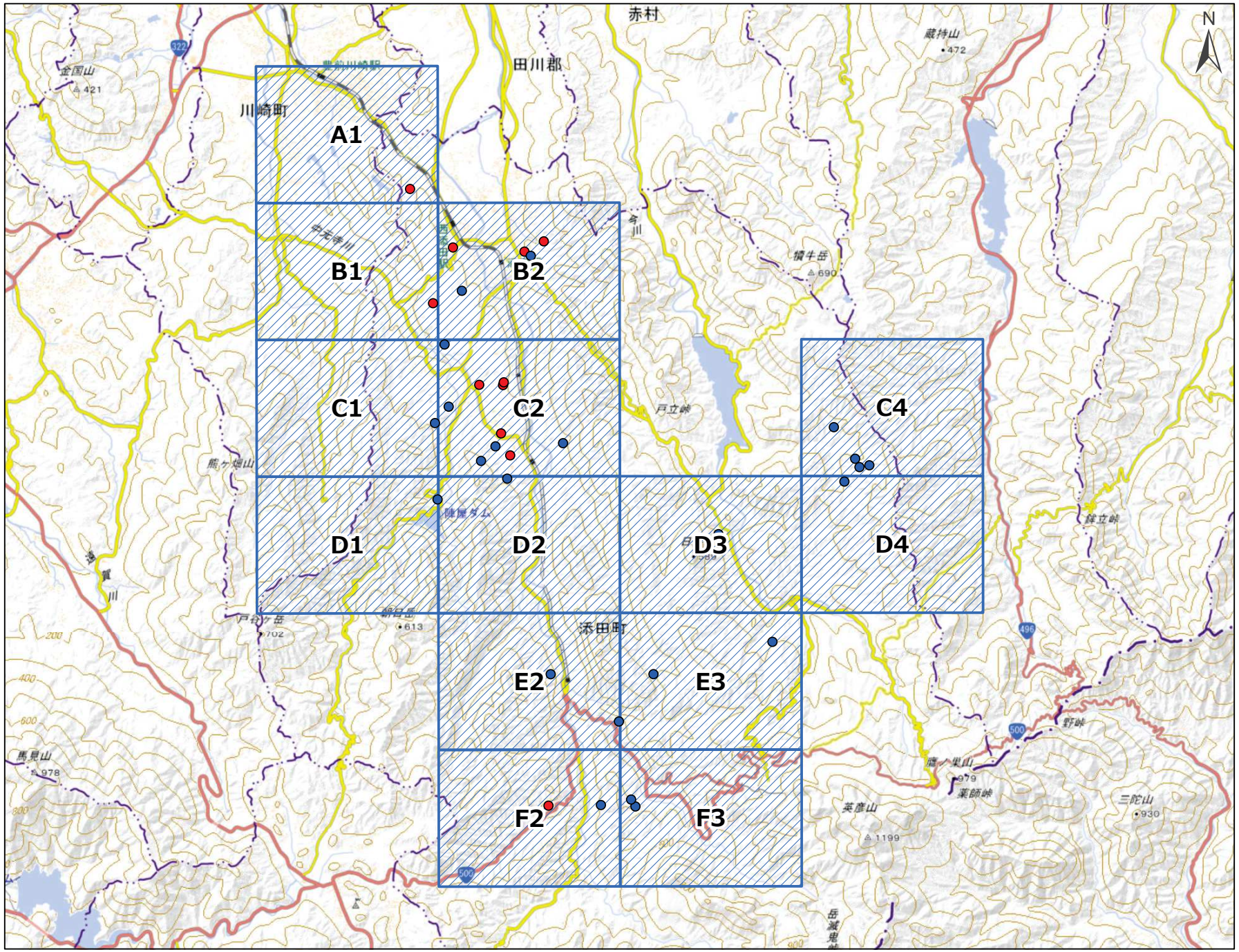

添田町

- 図 郭 (14)
- 防災重点ため池 (11)
- その他ため池 (24)

令和8年7月 水土里ネット福岡作成

「測量法に基づく国土地理院長承認（複製）R 8JHf 102」
「本製品を複製する場合には、国土地理院の長の承認を得なければならない。」

福岡県 農業用ため池 位置図



No	コード	名称	総貯水量（千m3）	堤高（m）	堤頂長（m）
1	406020035	朝日	1.0	4.0	4.0

添田町 A1
1:10,000

令和8年7月 水土里ネット福岡作成

「測量法に基づく国土地理院長承認（複製）R 8JHf 102」
「本製品を複製する場合には、国土地理院の長の承認を得なければならない。」

0 125 250 500 m

【連絡先】
添田町 地域産業推進課
TEL：0947-82-1237

福岡県 農業用ため池 位置図



添田町 B1
1:10,000

No	コード	名称	総貯水量（千m3）	堤高（m）	堤頂長（m）
1	406020016	尾畑	1.0	4.0	18.0

令和8年7月 水土里ネット福岡作成

「測量法に基づく国土地理院長承認（複製）R 8JHf 102」
「本製品を複製する場合には、国土地理院の長の承認を得なければならない。」

0 125 250 500 m

【連絡先】
添田町 地域産業推進課
TEL：0947-82-1237

福岡県 農業用ため池 位置図

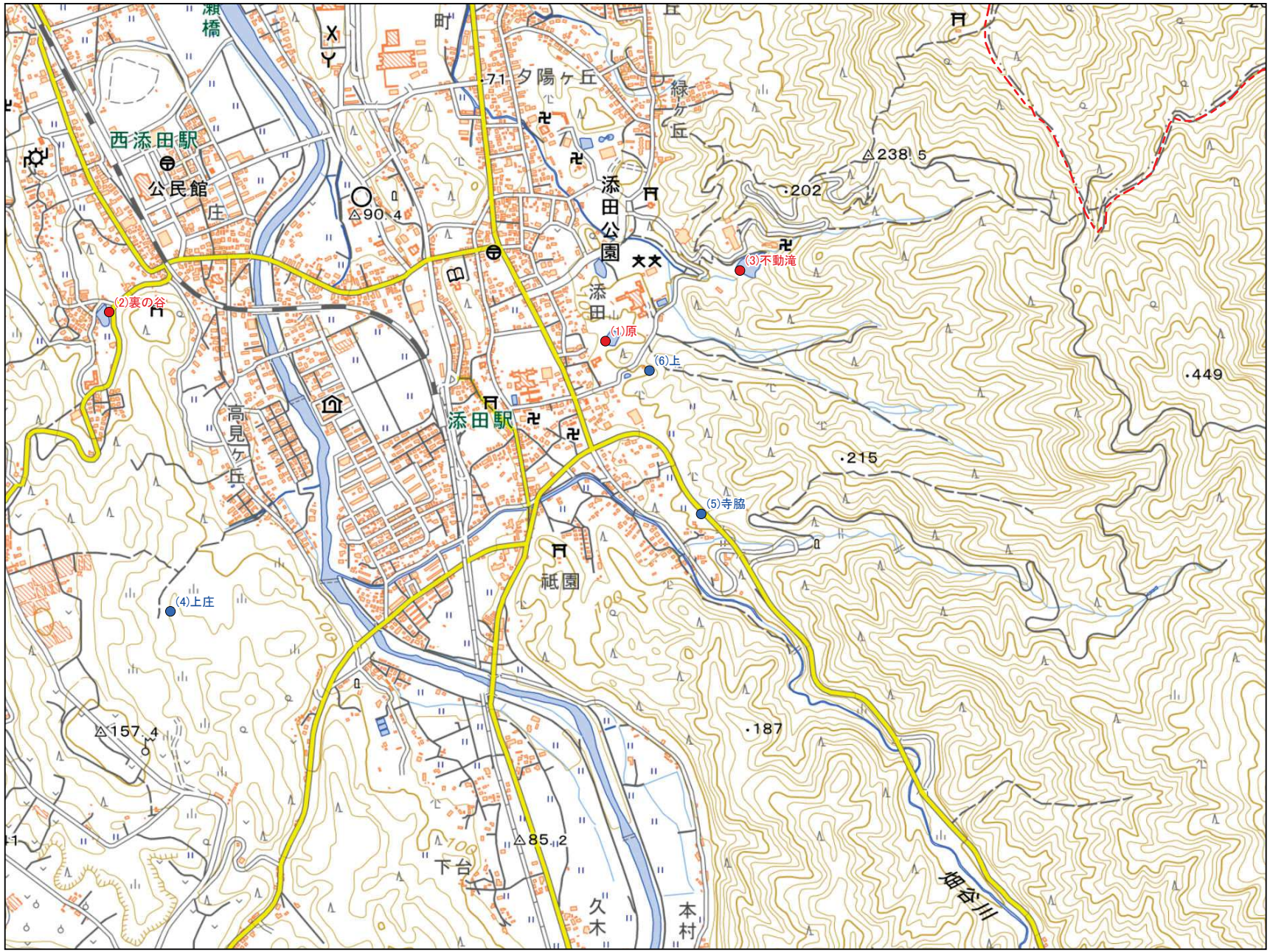

No	コード	名称	総貯水量（千m3）	堤高（m）	堤頂長（m）
1	406020019	原	3.0	5.0	30.0
2	406020021	裏の谷	2.0	3.3	26.0
3	406020038	不動滝	11.0	7.0	43.0
4	406020043	上庄	2.5	2.0	10.0
5	406020044	寺脇	0.4	4.0	15.0
6	406020051	上	0.2	2.5	10.0

添田町 B2
1:10,000

令和8年7月 水土里ネット福岡作成

「測量法に基づく国土地理院長承認（複製）R 8JHf 102」
「本製品を複製する場合には、国土地理院の長の承認を得なければならない。」

0 125 250 500 m

【連絡先】
添田町 地域産業推進課
TEL：0947-82-1237

福岡県 農業用ため池 位置図

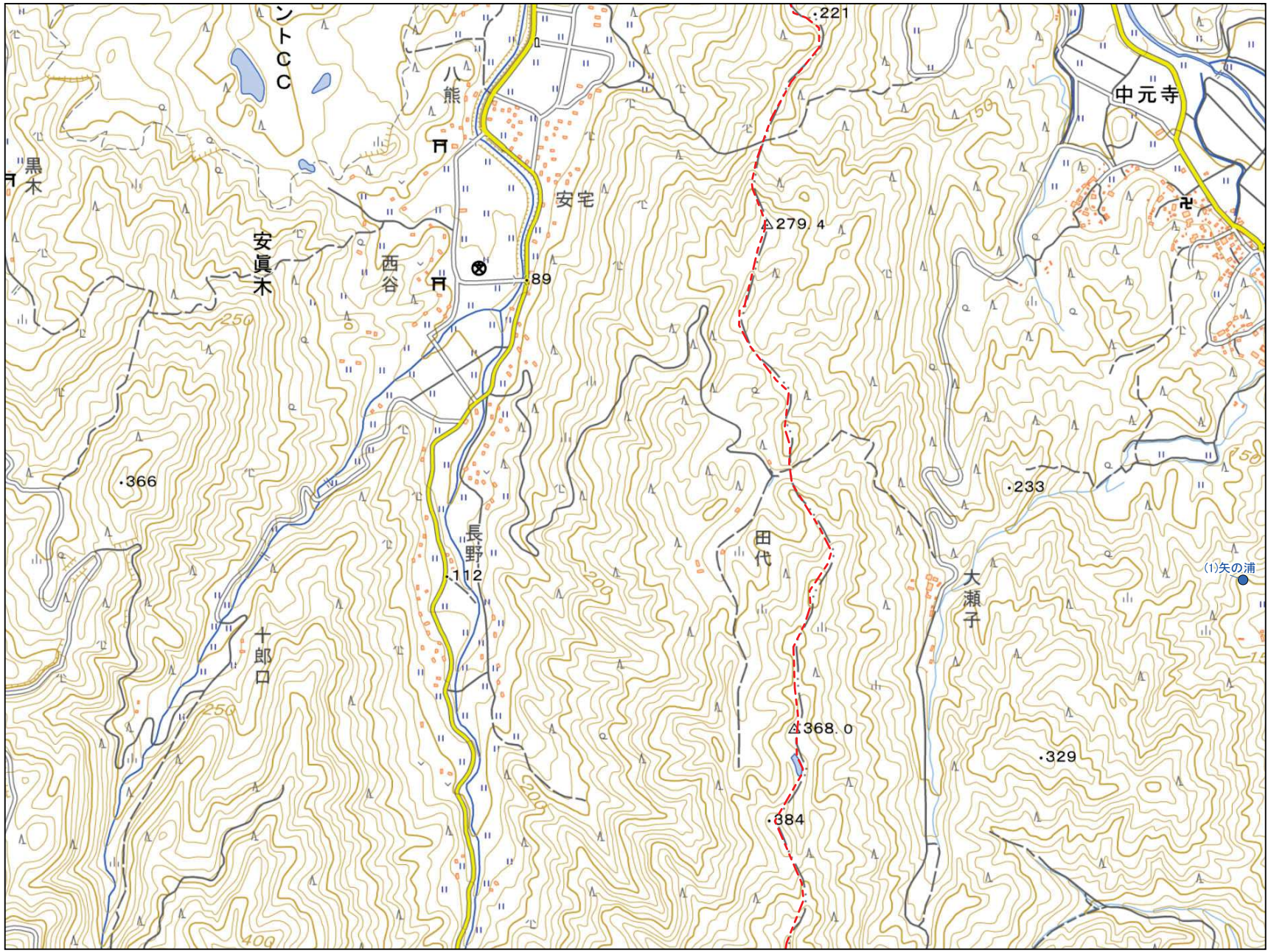

添田町 C1
1:10,000

No	コード	名称	総貯水量（千m3）	堤高（m）	堤頂長（m）
1	406020002	矢の浦	0.1	2.0	16.0

令和8年7月 水土里ネット福岡作成

「測量法に基づく国土地理院長承認（複製）R 8JHf 102」
「本製品を複製する場合には、国土地理院の長の承認を得なければならない。」

0 125 250 500 m

【連絡先】
添田町 地域産業推進課
TEL：0947-82-1237

福岡県 農業用ため池 位置図

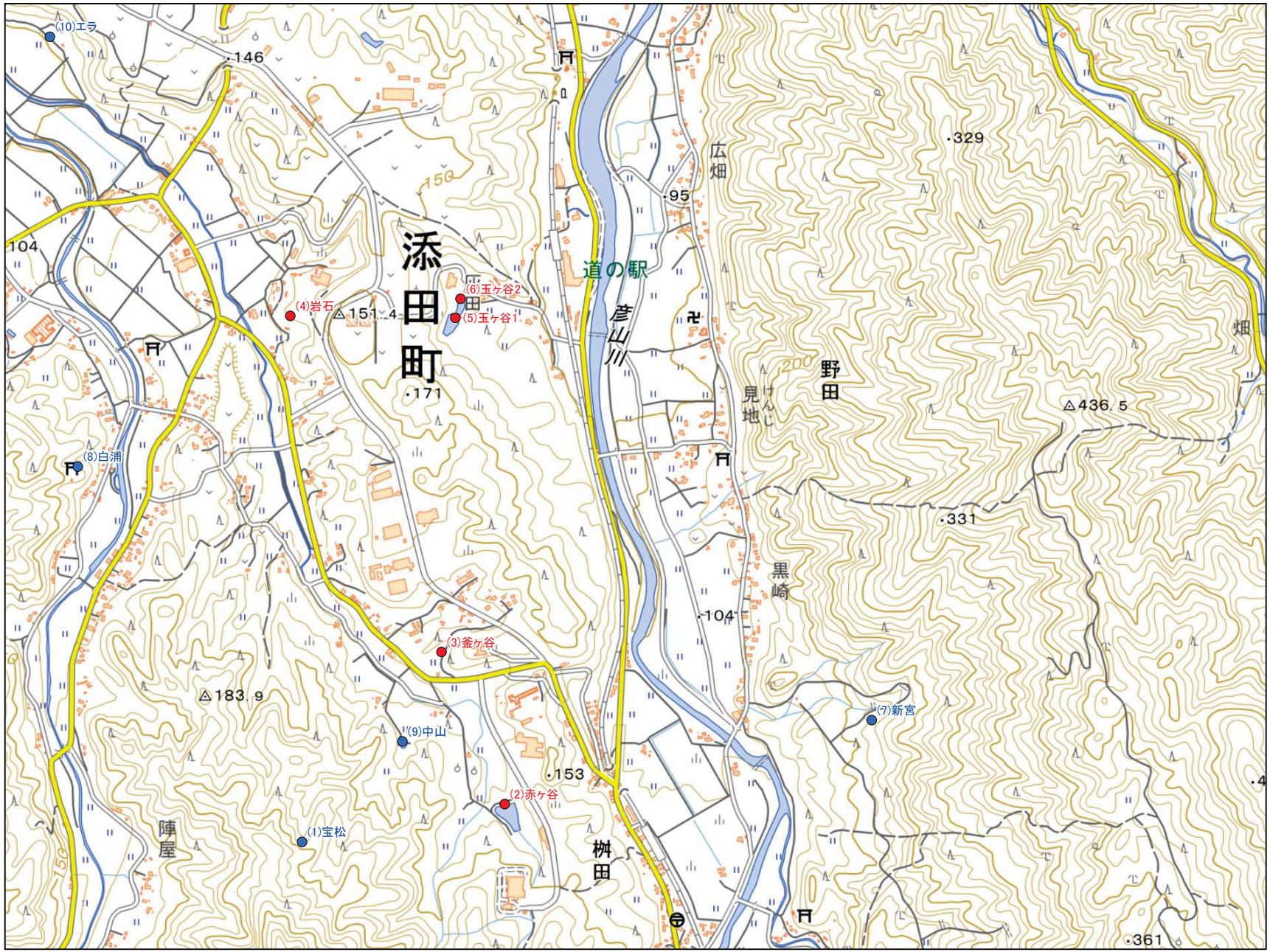

添田町 C2
1:10,000

No	コード	名称	総貯水量（千m3）	堤高（m）	堤頂長（m）
1	406020008	宝松	1.0	2.5	20.0
2	406020009	赤ヶ谷	9.0	5.6	71.0
3	406020010	釜ヶ谷	0.5	3.0	20.0
4	406020011	岩石	1.0	3.0	22.0
5	406020012	玉ヶ谷1	1.0	2.8	3.0
6	406020013	玉ヶ谷2	4.0	3.7	4.0
7	406020014	新宮	1.0	3.8	56.0
8	406020039	白浦	0.2	2.0	13.0
9	406020052	中山	385.0	2.0	53.0
10	406020053	エラ	264.0	1.5	37.8

令和8年7月

水土里ネット福岡作成

「測量法に基づく国土地理院長承認（複製）R 8JHf 102」
「本製品を複製する場合には、国土地理院の長の承認を得なければならない。」

0 125 250 500 m

【連絡先】
添田町　地域産業推進課
TEL：0947-82-1237

福岡県 農業用ため池 位置図

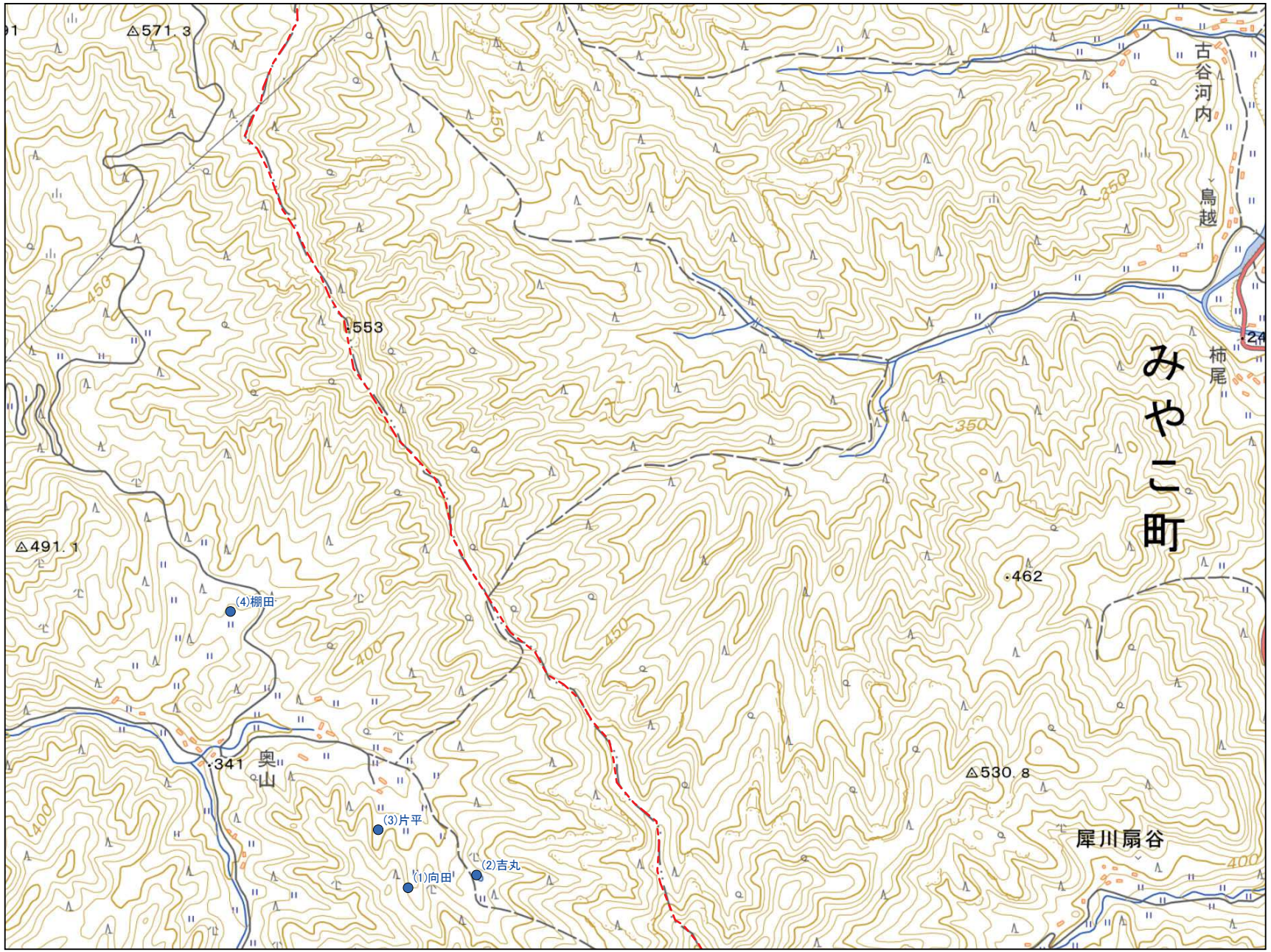

添田町 C4
1:10,000

No	コード	名称	総貯水量（千m3）	堤高（m）	堤頂長（m）
1	406020031	向田	0.6	4.2	17.0
2	406020032	吉丸	0.8	2.4	27.0
3	406020033	片平	0.4	3.5	19.0
4	406020034	棚田	1.0	3.0	14.0

令和8年7月 水土里ネット福岡作成

「測量法に基づく国土地理院長承認（複製）R 8JHf 102」
「本製品を複製する場合には、国土地理院の長の承認を得なければならない。」

0 125 250 500 m

【連絡先】
添田町 地域産業推進課
TEL：0947-82-1237

福岡県 農業用ため池 位置図

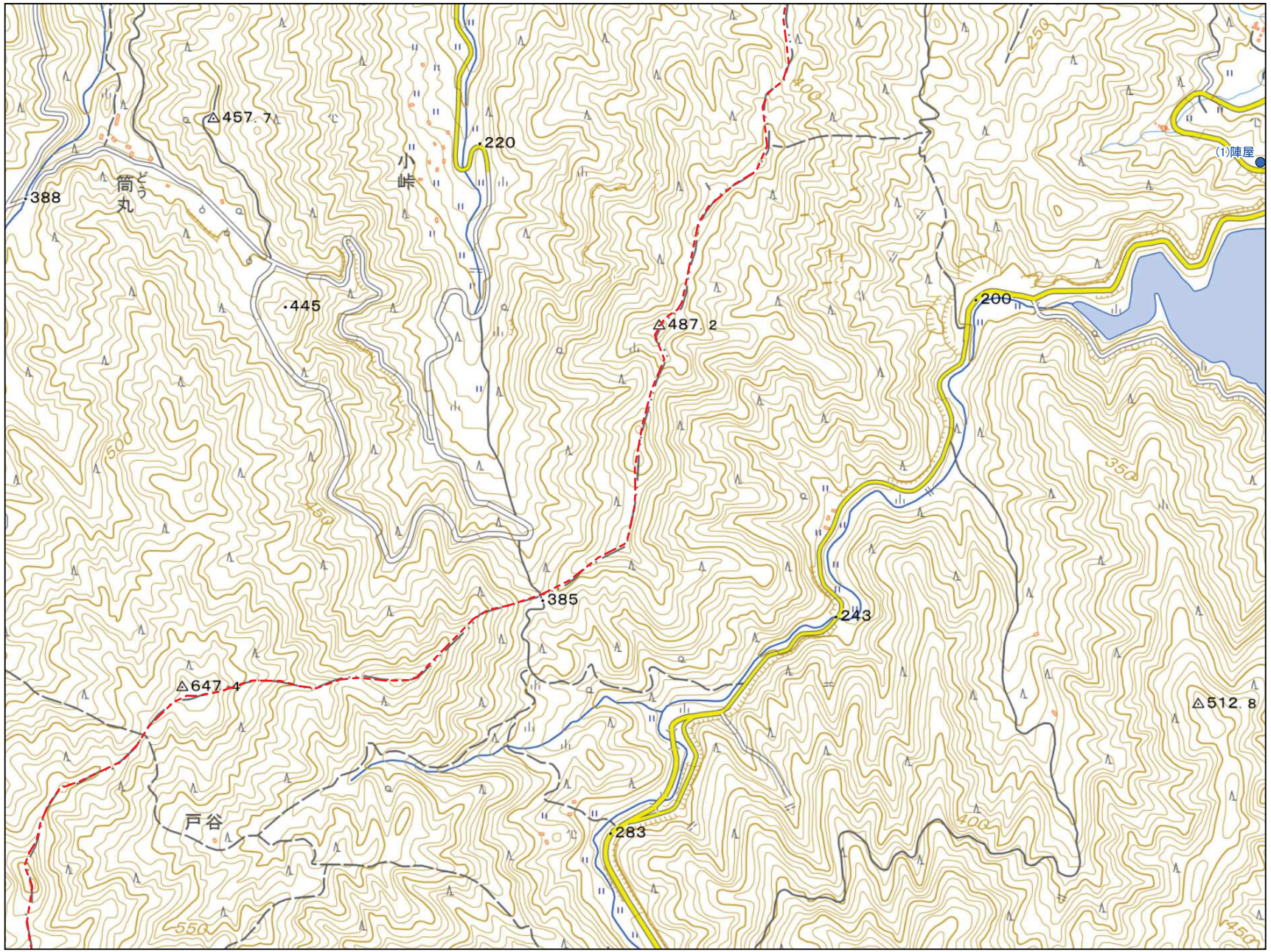

添田町 D1
1:10,000

No	コード	名称	総貯水量（千m3）	堤高（m）	堤頂長（m）
1	406020037	陣屋	0.2	3.2	27.0

令和8年7月 水土里ネット福岡作成

「測量法に基づく国土地理院長承認（複製）R 8JHf 102」
「本製品を複製する場合には、国土地理院の長の承認を得なければならない。」

0 125 250 500 m

【連絡先】
添田町 地域産業推進課
TEL：0947-82-1237

福岡県 農業用ため池 位置図

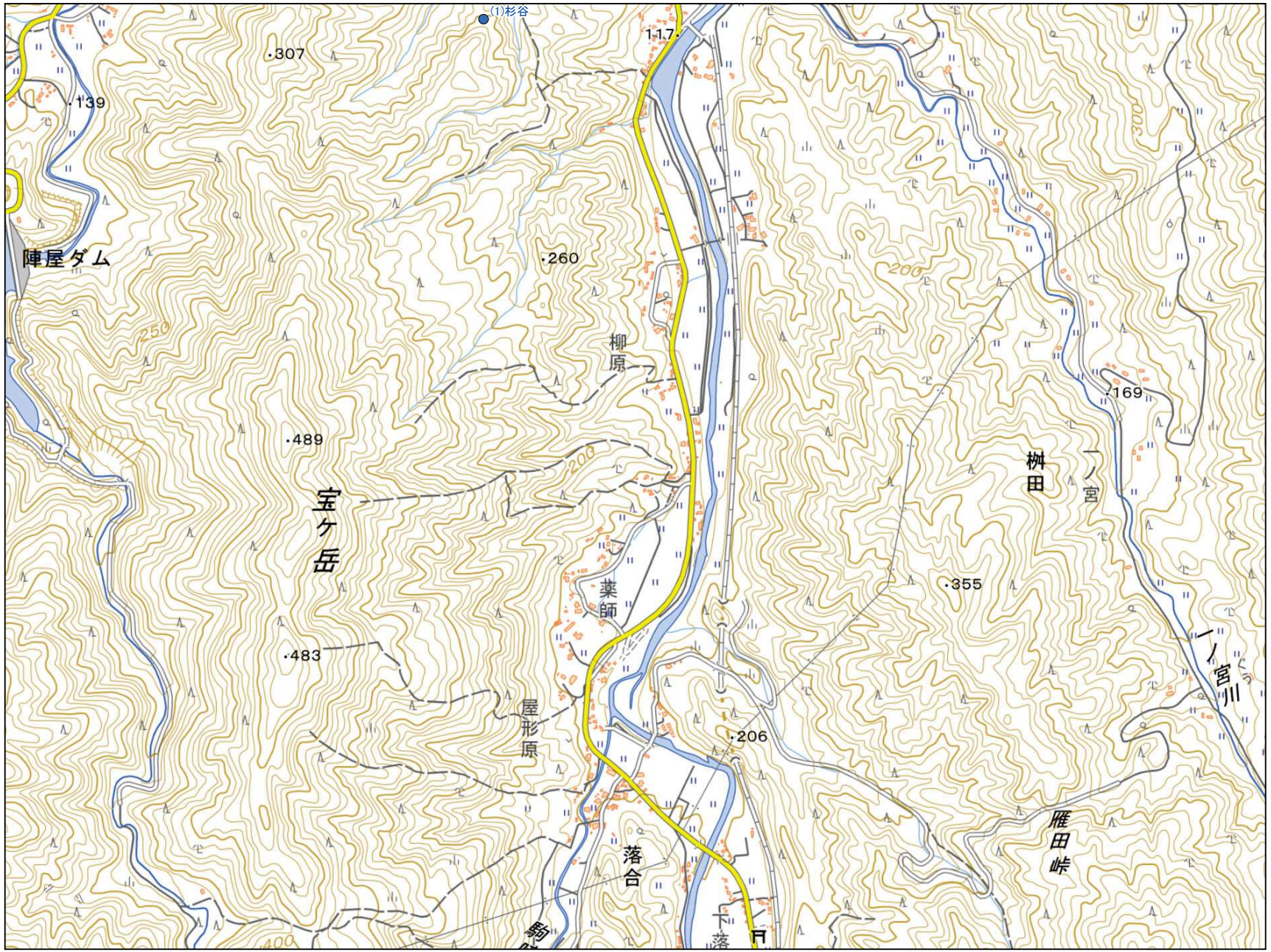

添田町 D2
1:10,000

No	コード	名称	総貯水量 (千m3)	堤高 (m)	堤頂長 (m)
1	406020041	杉谷	0.8	3.0	30.0

令和8年7月 水土里ネット福岡作成

「測量法に基づく国土地理院長承認（複製）R 8JHf 102」
「本製品を複製する場合には、国土地理院の長の承認を得なければならない。」

0 125 250 500 m

【連絡先】
添田町 地域産業推進課
TEL：0947-82-1237

福岡県 農業用ため池 位置図



添田町 D3
1:10,000

No	コード	名称	総貯水量（千m3）	堤高（m）	堤頂長（m）
1	406020049	佛の塔	0.4	3.5	26.0

令和8年7月 水土里ネット福岡作成

「測量法に基づく国土地理院長承認（複製）R 8JHf 102」
「本製品を複製する場合には、国土地理院の長の承認を得なければならない。」

0 125 250 500 m

【連絡先】
添田町 地域産業推進課
TEL：0947-82-1237

福岡県 農業用ため池 位置図

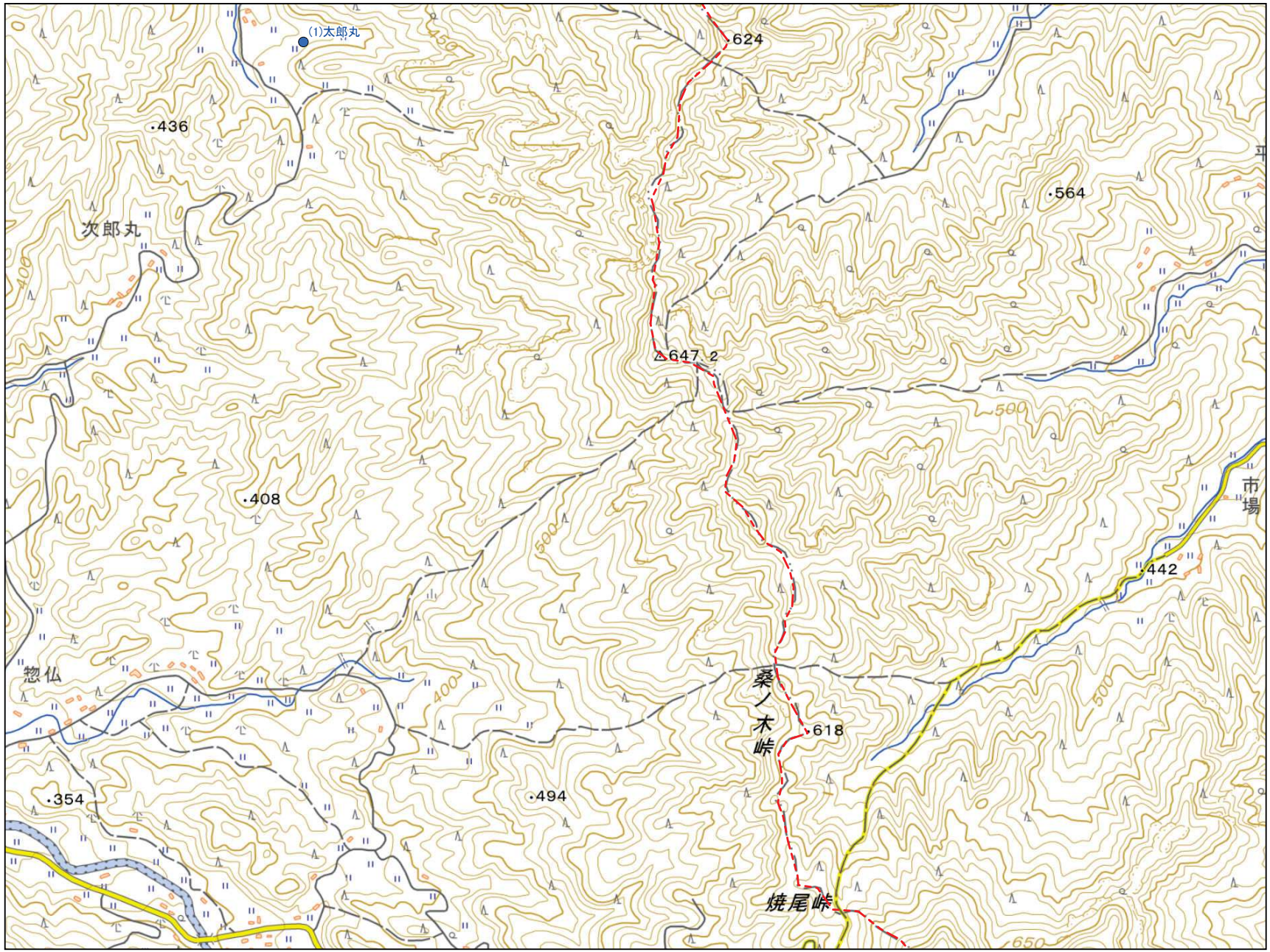

添田町 D4
1:10,000

No	コード	名称	総貯水量（千m3）	堤高（m）	堤頂長（m）
1	406020050	太郎丸	0.3	3.0	20.0

令和8年7月 水土里ネット福岡作成

「測量法に基づく国土地理院長承認（複製）R 8JHf 102」
「本製品を複製する場合には、国土地理院の長の承認を得なければならない。」

0 125 250 500 m

【連絡先】
添田町 地域産業推進課
TEL：0947-82-1237

福岡県 農業用ため池 位置図

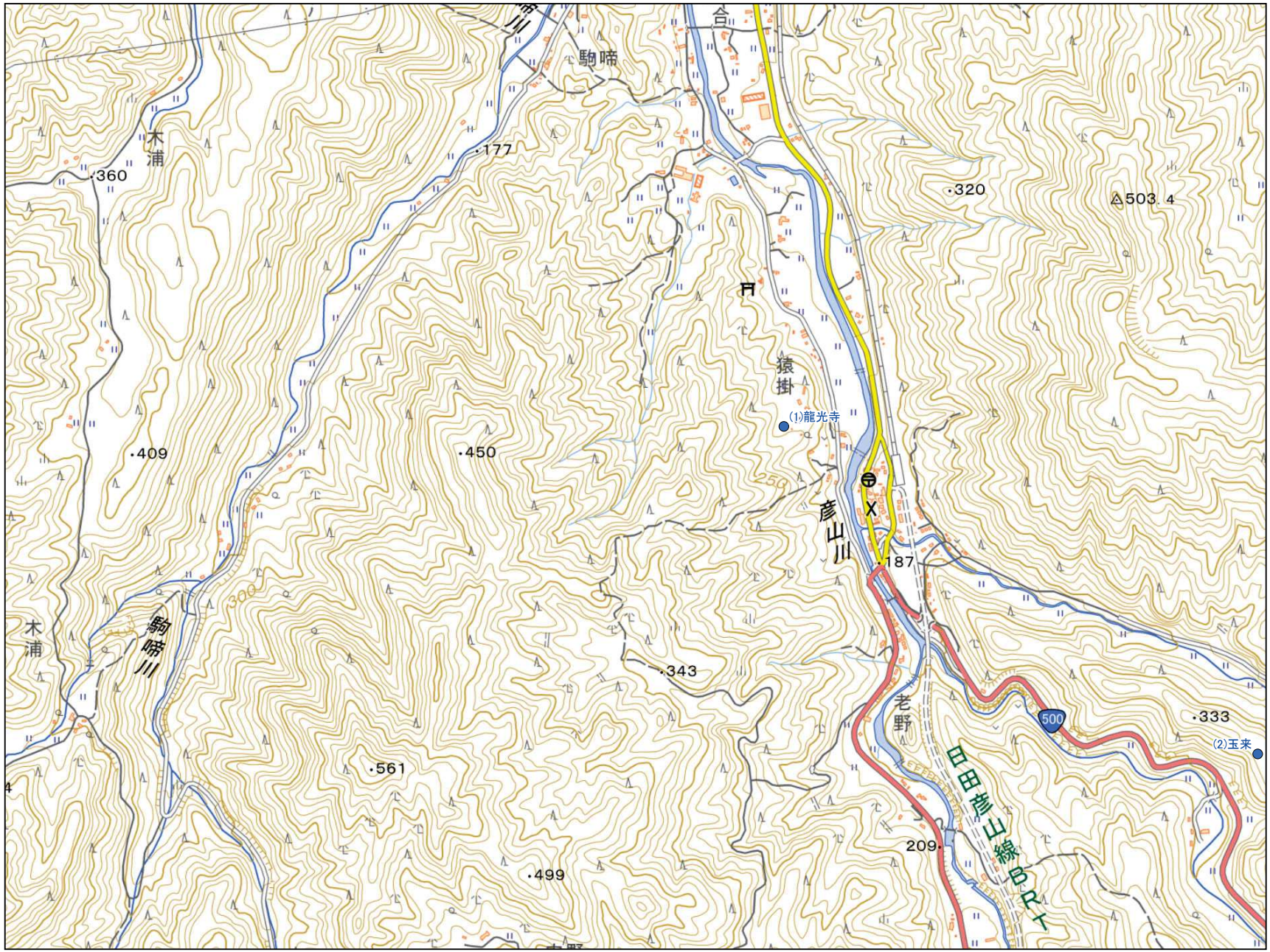

添田町 E2
1:10,000

No	コード	名称	総貯水量（千m3）	堤高（m）	堤頂長（m）
1	406020006	龍光寺	0.9	5.0	30.0
2	406020026	玉来	0.5	4.0	18.0

令和8年7月　水土里ネット福岡作成

「測量法に基づく国土地理院長承認（複製）R 8JHf 102」
「本製品を複製する場合には、国土地理院の長の承認を得なければならない。」

0　125　250　500 m

【連絡先】
添田町　地域産業推進課
TEL：0947-82-1237

福岡県 農業用ため池 位置図

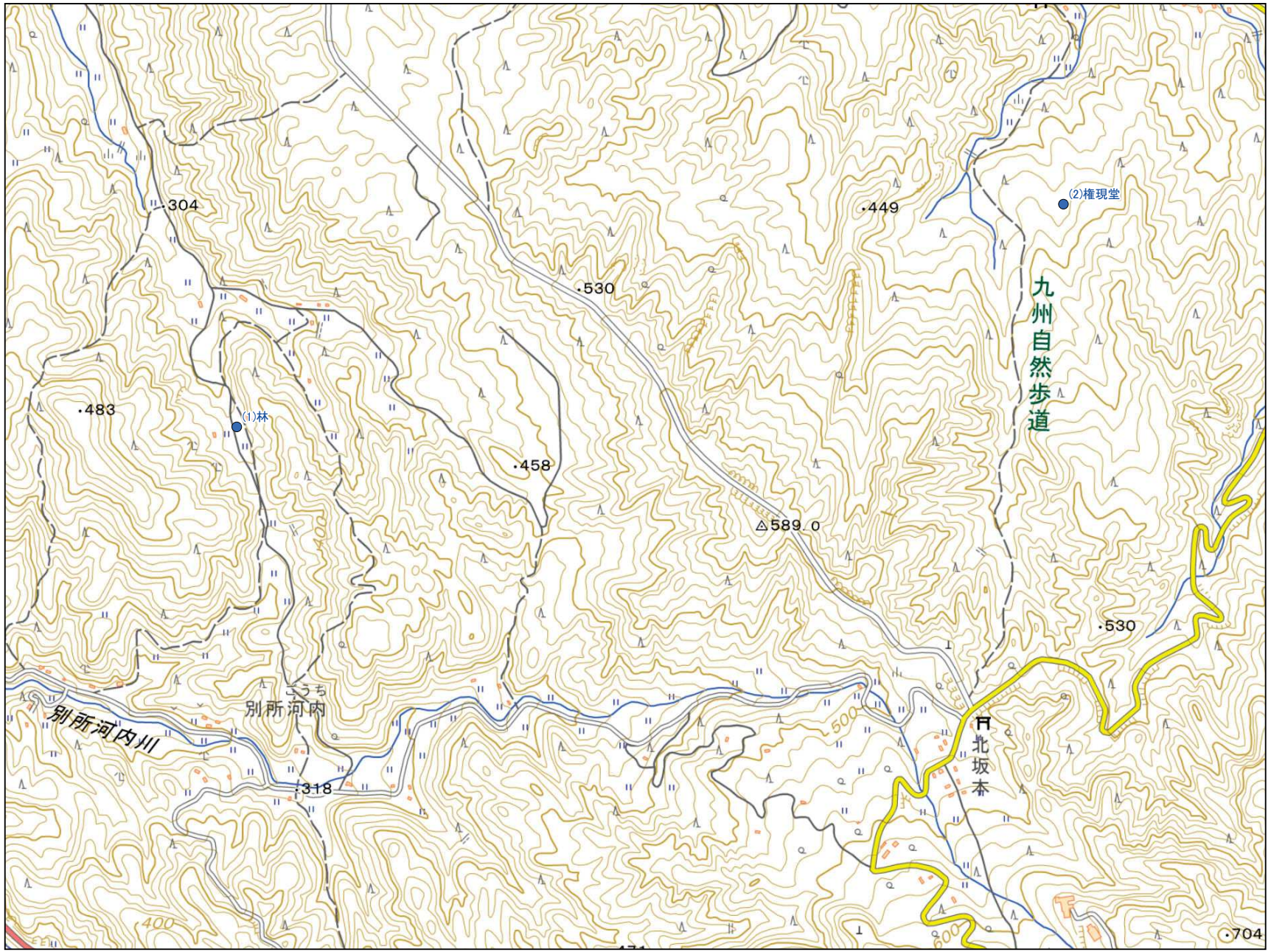

添田町 E3
1:10,000

No	コード	名称	総貯水量（千m3）	堤高（m）	堤頂長（m）
1	406020027	林	0.1	1.0	17.0
2	406020048	権現堂	0.2	2.5	14.0

令和8年7月 水土里ネット福岡作成

「測量法に基づく国土地理院長承認（複製）R 8JHf 102」
「本製品を複製する場合には、国土地理院の長の承認を得なければならない。」

0 125 250 500 m

【連絡先】
添田町 地域産業推進課
TEL：0947-82-1237

福岡県 農業用ため池 位置図

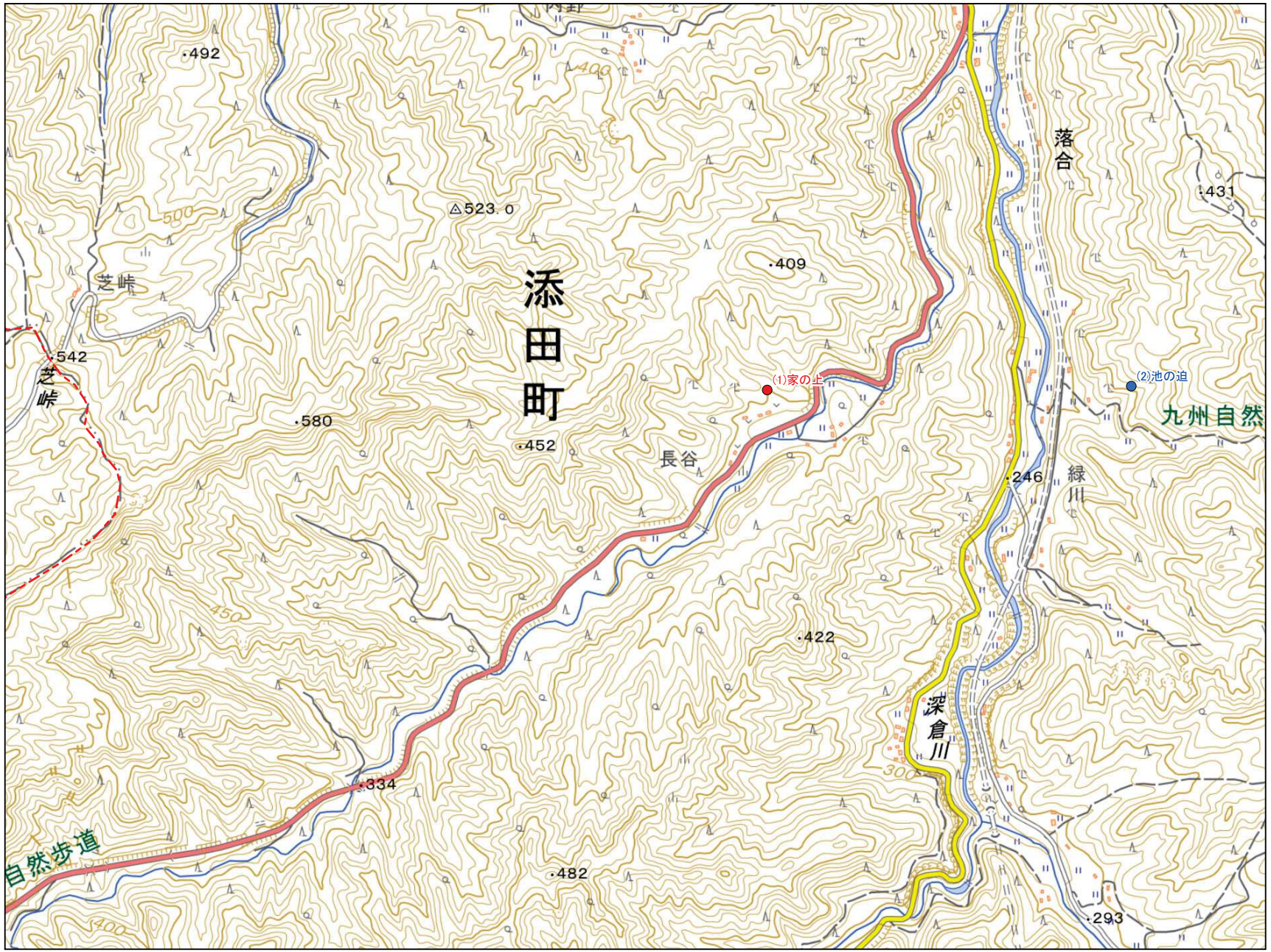

No	コード	名称	総貯水量（千m3）	堤高（m）	堤頂長（m）
1	406020005	家の上	0.9	4.6	19.0
2	406020047	池の迫	0.2	3.0	26.0

令和8年7月 水土里ネット福岡作成

「測量法に基づく国土地理院長承認（複製）R 8JHf 102」
「本製品を複製する場合には、国土地理院の長の承認を得なければならない。」

0 125 250 500 m

【連絡先】
添田町 地域産業推進課
TEL：0947-82-1237

福岡県 農業用ため池 位置図



令和8年7月 水土里ネット福岡作成

「測量法に基づく国土地理院長承認（複製）R 8JHf 102」
「本製品を複製する場合には、国土地理院の長の承認を得なければならない。」

【連絡先】
添田町　地域産業推進課
TEL：0947-82-1237