# 福岡県 農業用ため池 位置図 INDEX

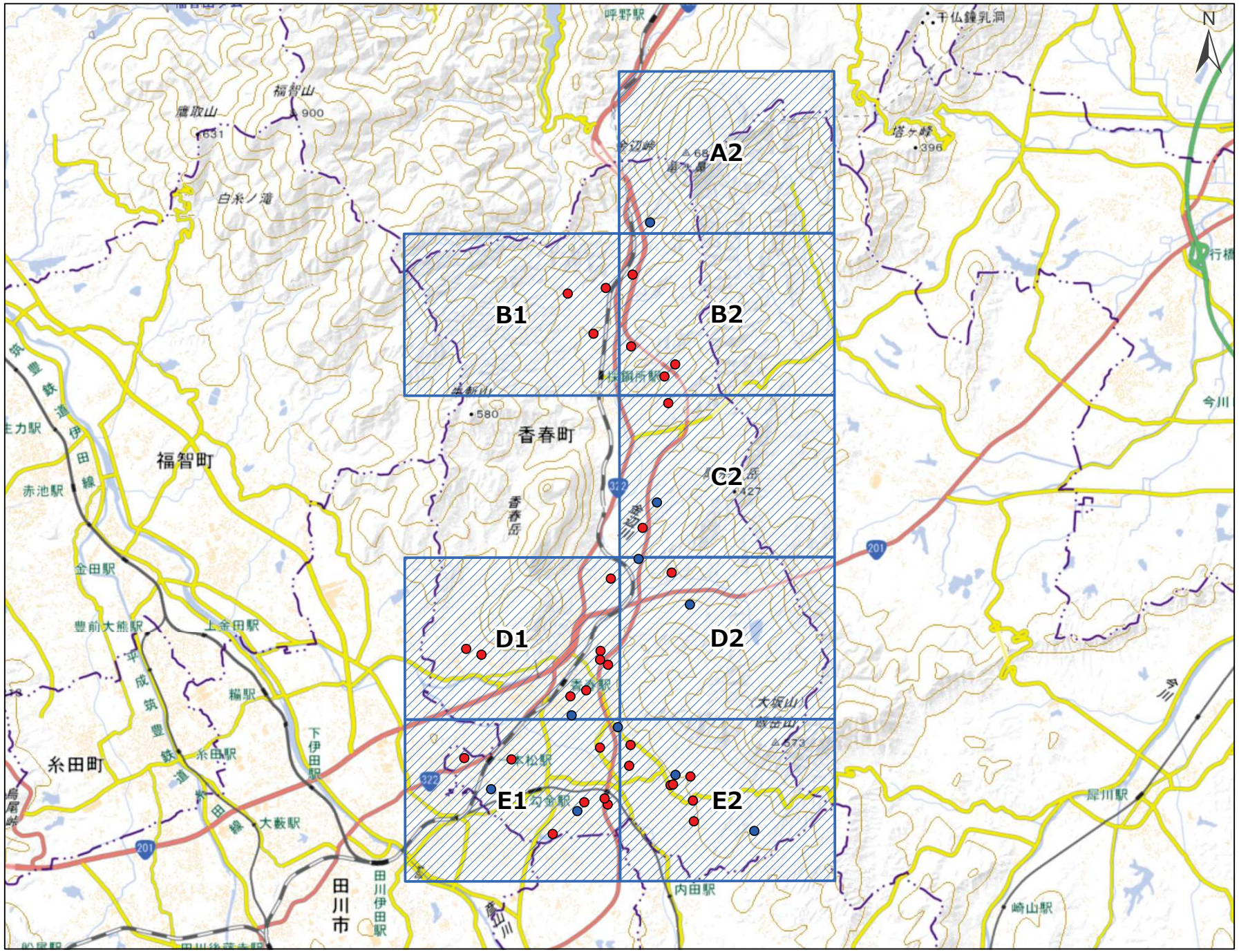


## 香春町

- 図 郭 (8)
- 防災重点ため池 (32)
- その他ため池 (10)

令和8年7月 水土里ネット福岡作成

「測量法に基づく国土地理院長承認（複製）R 8JHf 102」
「本製品を複製する場合には、国土地理院の長の承認を得なければならない。」

# 福岡県 農業用ため池 位置図

香春町 A2
1:10,000




| No | コード | 名称 | 総貯水量（千m3） | 堤高（m） | 堤頂長（m） |
|---|---|---|---|---|---|
| 1 | 406010048 | 天ノ森溜池 | 0.4 | 5.0 | 12.0 |

令和8年7月 水土里ネット福岡作成

「測量法に基づく国土地理院長承認（複製）R 8JHf 102」
「本製品を複製する場合には、国土地理院の長の承認を得なければならない。」

0 125 250 500 m

【連絡先】
香春町 農林振興課
TEL：0947-32-8406

# 福岡県 農業用ため池 位置図

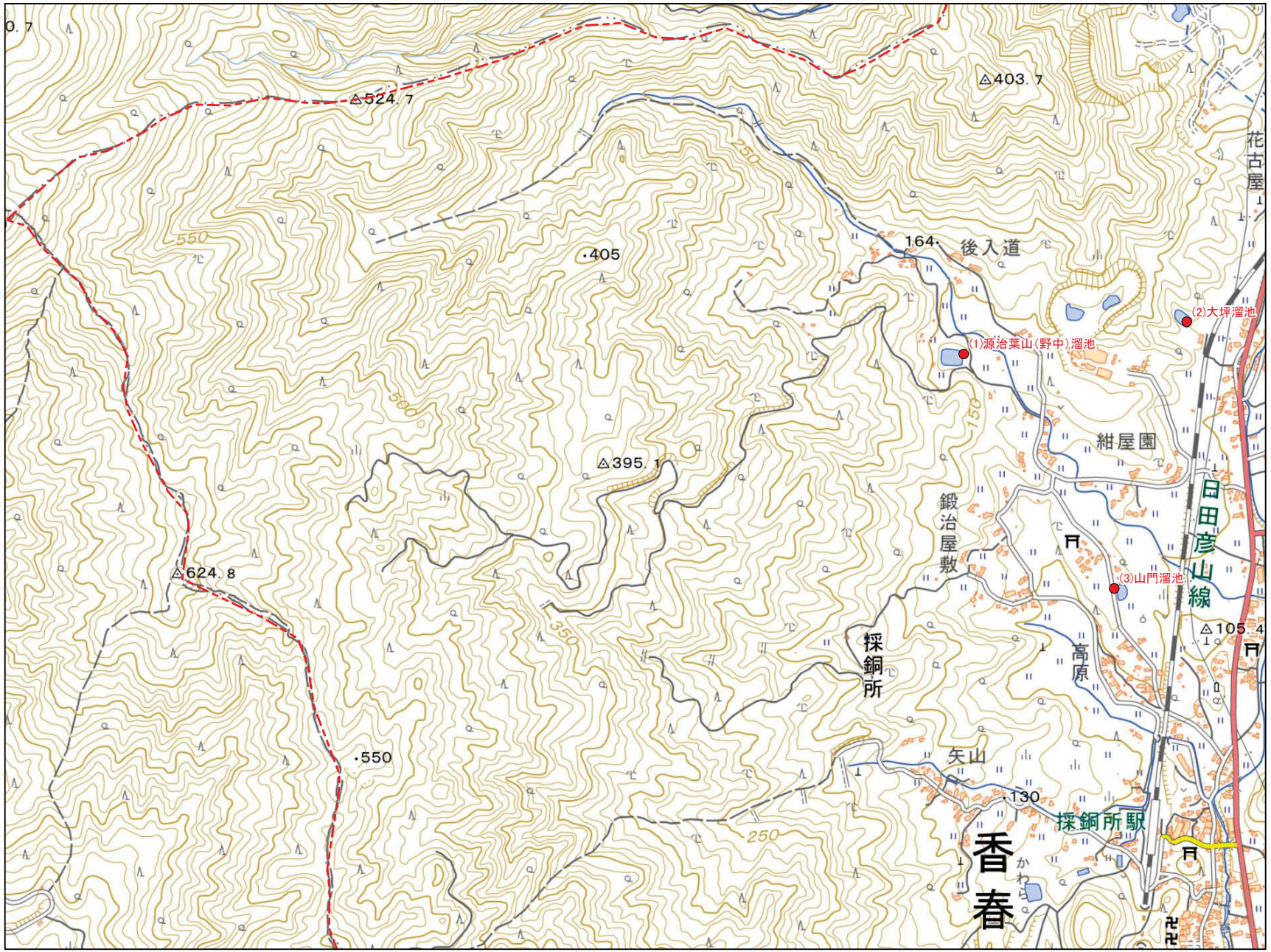


香春町 B1
1:10,000

| No | コード | 名称 | 総貯水量 (千m3) | 堤高 (m) | 堤頂長 (m) |
|---|---|---|---|---|---|
| 1 | 406010001 | 源治葉山（野中）溜池 | 10.0 | 3.0 | 57.0 |
| 2 | 406010018 | 大坪溜池 | 4.0 | 6.8 | 31.0 |
| 3 | 406010019 | 山門溜池 | 2.7 | 4.0 | 52.0 |

令和8年7月 水土里ネット福岡作成

「測量法に基づく国土地理院長承認（複製）R 8JHf 102」
「本製品を複製する場合には、国土地理院の長の承認を得なければならない。」

0 125 250 500 m

【連絡先】
香春町 農林振興課
TEL：0947-32-8406

# 福岡県 農業用ため池 位置図




| No | コード | 名称 | 総貯水量（千m3） | 堤高（m） | 堤頂長（m） |
|---|---|---|---|---|---|
| 1 | 406010017 | 小迫溜池 | 0.8 | 4.0 | 25.0 |
| 2 | 406010020 | 東東山溜池 | 3.0 | 3.0 | 50.0 |
| 3 | 406010044 | 十田（道原）溜池 | 0.6 | 2.0 | 42.0 |
| 4 | 406010046 | 神田溜池 | 1.6 | 2.5 | 32.0 |

令和8年7月　水土里ネット福岡作成

「測量法に基づく国土地理院長承認（複製）R 8JHf 102」
「本製品を複製する場合には、国土地理院の長の承認を得なければならない。」

【連絡先】
香春町　農林振興課
TEL：0947-32-8406

# 福岡県 農業用ため池 位置図

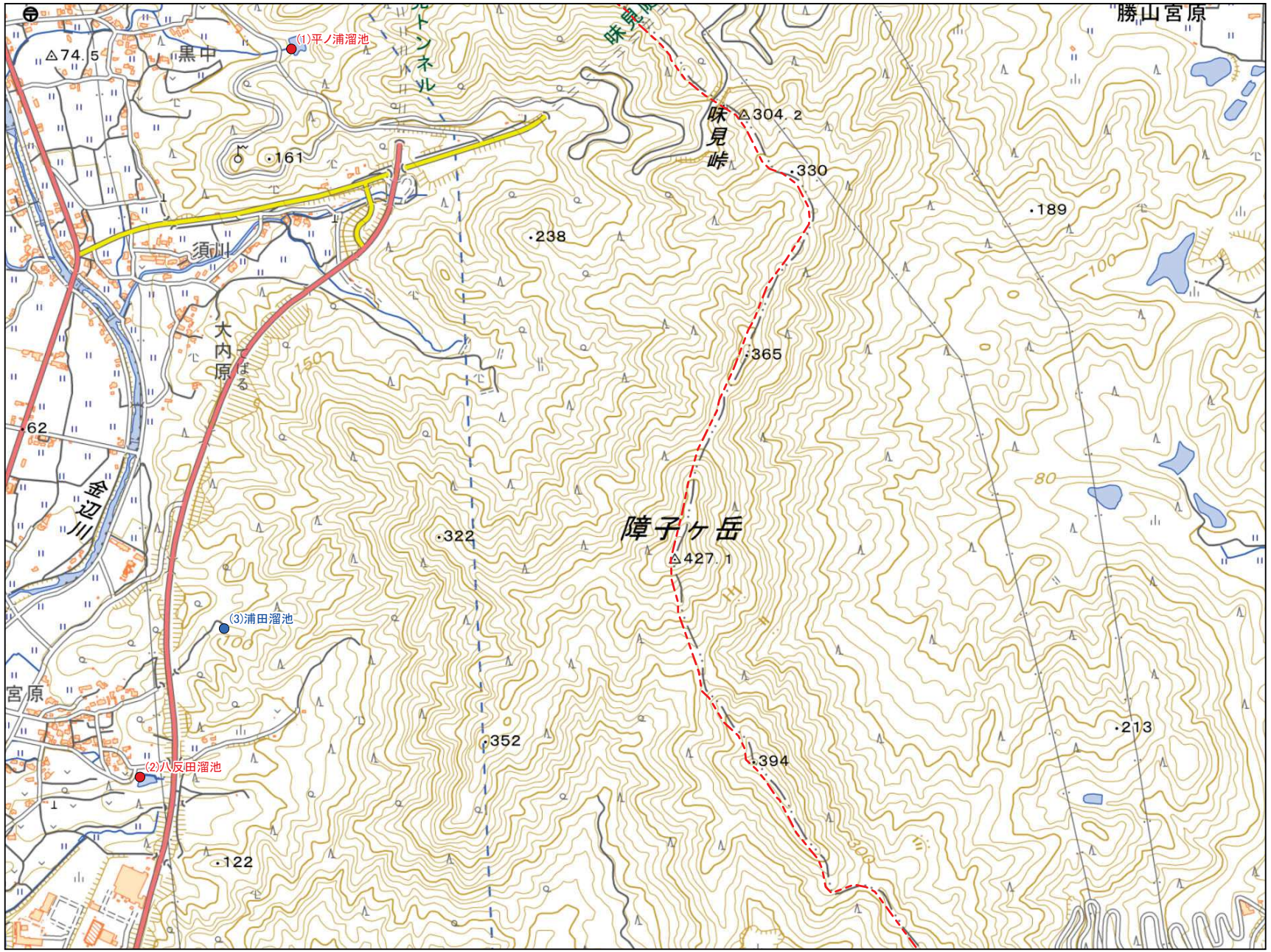


香春町 C2
1:10,000

| No | コード | 名称 | 総貯水量（千m3） | 堤高（m） | 堤頂長（m） |
|---|---|---|---|---|---|
| 1 | 406010002 | 平ノ浦溜池 | 6.0 | 4.0 | 50.0 |
| 2 | 406010023 | 八反田溜池 | 3.0 | 3.0 | 36.0 |
| 3 | 406010047 | 浦田溜池 | 0.8 | 2.0 | 25.0 |

令和8年7月 水土里ネット福岡作成

「測量法に基づく国土地理院長承認（複製）R 8JHf 102」
「本製品を複製する場合には、国土地理院の長の承認を得なければならない。」

0 125 250 500 m

【連絡先】
香春町 農林振興課
TEL：0947-32-8406

# 福岡県 農業用ため池 位置図

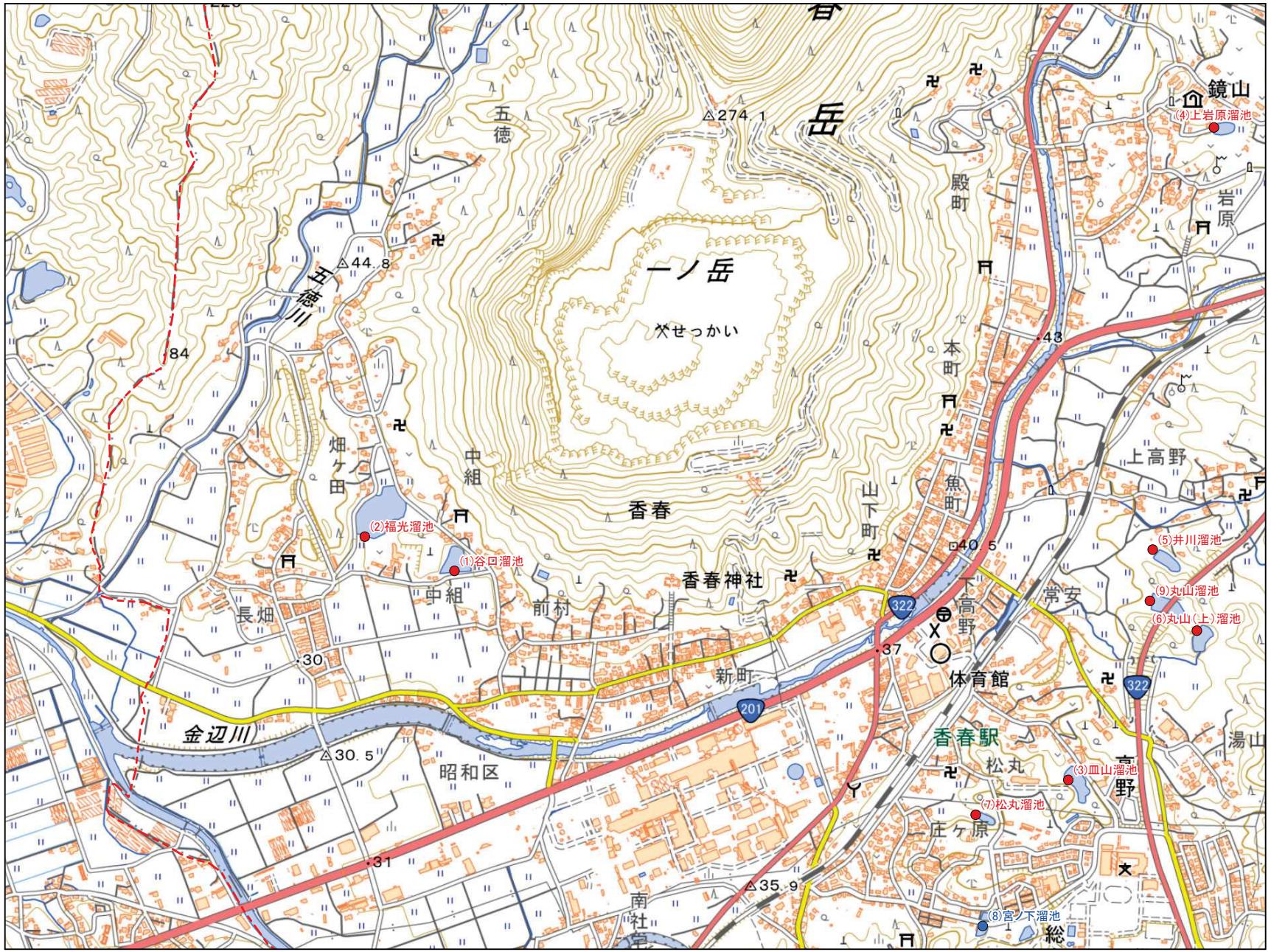


| No | コード | 名称 | 総貯水量（千m3） | 堤高（m） | 堤頂長（m） |
|---|---|---|---|---|---|
| 1 | 406010009 | 谷口溜池 | 8.0 | 3.5 | 50.0 |
| 2 | 406010010 | 福光溜池 | 33.0 | 5.0 | 74.0 |
| 3 | 406010012 | 皿山溜池 | 11.0 | 4.0 | 54.0 |
| 4 | 406010027 | 上岩原溜池 | 4.0 | 5.0 | 32.0 |
| 5 | 406010028 | 井川溜池 | 4.0 | 5.0 | 40.0 |
| 6 | 406010029 | 丸山（上）溜池 | 4.0 | 6.0 | 40.0 |
| 7 | 406010030 | 松丸溜池 | 1.8 | 3.0 | 19.0 |
| 8 | 406010031 | 宮ノ下溜池 | 4.0 | 3.0 | 23.0 |
| 9 | 406010045 | 丸山溜池 | 5.5 | 7.0 | 55.0 |

令和8年7月　水土里ネット福岡作成

「測量法に基づく国土地理院長承認（複製）R 8JHf 102」
「本製品を複製する場合には、国土地理院の長の承認を得なければならない。」

【連絡先】
香春町　農林振興課
TEL：0947-32-8406

# 福岡県 農業用ため池 位置図

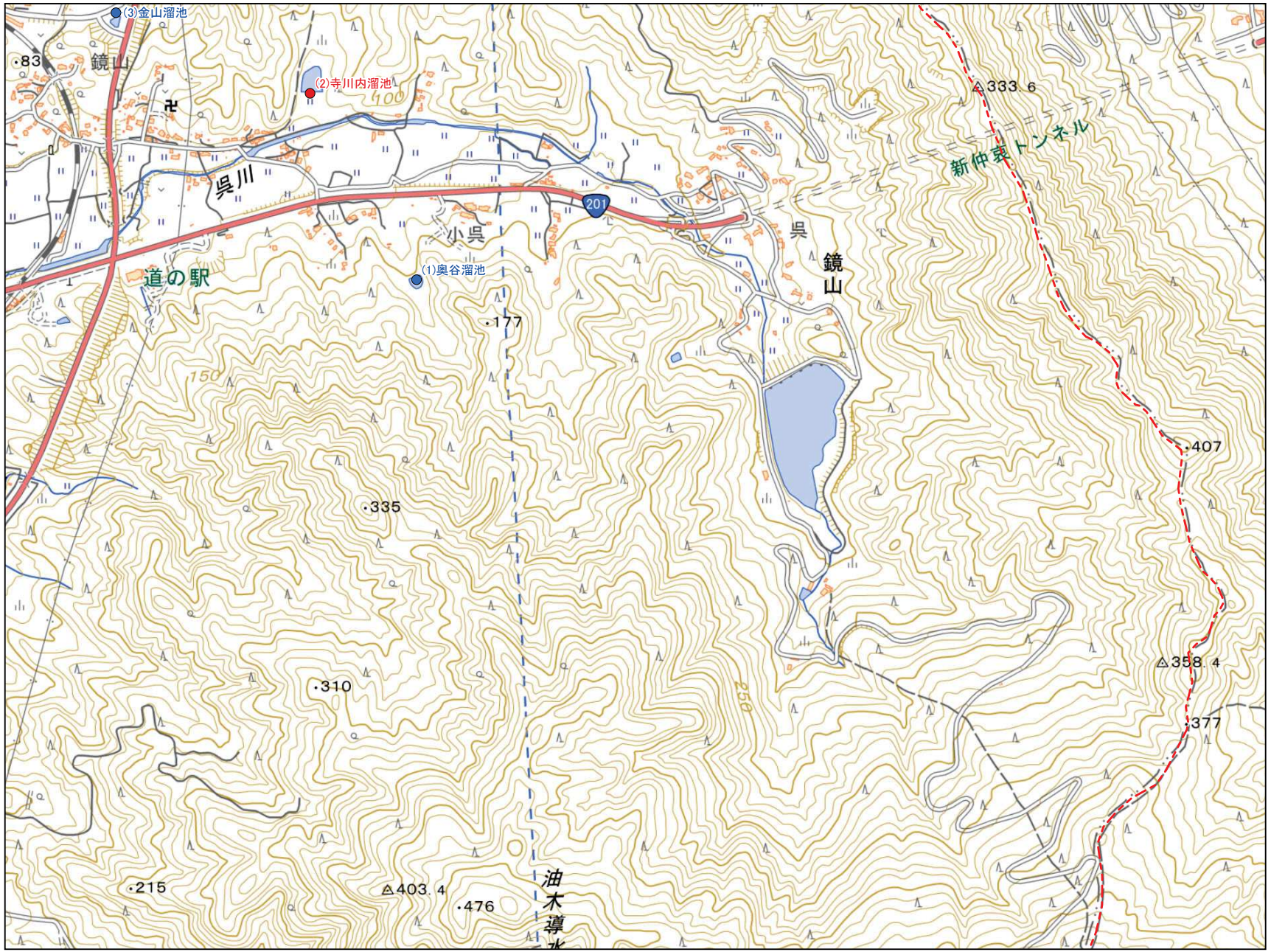


| No | コード | 名称 | 総貯水量（千m3） | 堤高（m） | 堤頂長（m） |
|---|---|---|---|---|---|
| 1 | 406010024 | 奥谷溜池 | 0.4 | 5.0 | 25.0 |
| 2 | 406010025 | 寺川内溜池 | 2.0 | 5.0 | 55.0 |
| 3 | 406010026 | 金山溜池 | 3.0 | 0.8 | 59.0 |

N

防災重点農業用ため池
その他農業用ため池
行政界

# 香春町 D2
1:10,000

令和8年7月 水土里ネット福岡作成

「測量法に基づく国土地理院長承認（複製）R 8JHf 102」
「本製品を複製する場合には、国土地理院の長の承認を得なければならない。」

0 125 250 500 m

【連絡先】
香春町 農林振興課
TEL：0947-32-8406

# 福岡県 農業用ため池 位置図




| No | コード | 名称 | 総貯水量（千m3） | 堤高（m） | 堤頂長（m） |
|---|---|---|---|---|---|
| 1 | 406010007 | 筒井溜池 | 5.1 | 5.0 | 71.0 |
| 2 | 406010008 | 才の木溜池 | 10.0 | 5.0 | 45.0 |
| 3 | 406010011 | 鷺の巣溜池 | 11.0 | 4.5 | 35.0 |
| 4 | 406010013 | 湯無田溜池 | 10.0 | 6.0 | 42.0 |
| 5 | 406010014 | 千坊溜池 | 11.0 | 7.0 | 25.0 |
| 6 | 406010015 | 池ノ尾（上）溜池 | 11.0 | 4.5 | 20.0 |
| 7 | 406010016 | 池ノ尾（下）溜池 | 6.0 | 4.5 | 50.0 |
| 8 | 406010039 | タラノ木溜池 | 3.0 | 5.0 | 41.0 |
| 9 | 406010040 | 平塚溜池 | 2.8 | 2.7 | 30.0 |
| 10 | 406010041 | 豊産溜池 | 2.4 | 4.0 | 25.0 |

令和8年7月　水土里ネット福岡作成

「測量法に基づく国土地理院長承認（複製）R 8JHf 102」
「本製品を複製する場合には、国土地理院の長の承認を得なければならない。」

0　125　250　500 m

【連絡先】
香春町　農林振興課
TEL：0947-32-8406

# 福岡県 農業用ため池 位置図




| No | コード | 名称 | 総貯水量 (千m3) | 堤高 (m) | 堤頂長 (m) |
|---|---|---|---|---|---|
| 1 | 406010005 | 蛇谷原溜池 | 23.0 | 7.0 | 130.0 |
| 2 | 406010006 | 立石溜池 | 39.0 | 9.7 | 91.7 |
| 3 | 406010032 | 愛宕溜池 | 4.0 | 3.0 | 37.0 |
| 4 | 406010033 | 岸高溜池 | 6.0 | 3.0 | 35.0 |
| 5 | 406010034 | 馬場尻溜池 | 1.2 | 2.0 | 26.0 |
| 6 | 406010035 | 新堤溜池 | 4.0 | 5.0 | 40.0 |
| 7 | 406010036 | 小市郎（下）溜池 | 1.0 | 2.0 | 20.0 |
| 8 | 406010037 | 小市郎（上）溜池 | 2.0 | 4.0 | 23.0 |
| 9 | 406010038 | 穴釜溜池 | 3.0 | 4.0 | 30.0 |

令和8年7月　水土里ネット福岡作成

「測量法に基づく国土地理院長承認（複製）R 8JHf 102」
「本製品を複製する場合には、国土地理院の長の承認を得なければならない。」

【連絡先】
香春町　農林振興課
TEL：0947-32-8406