福岡県 農業用ため池 位置図 INDEX

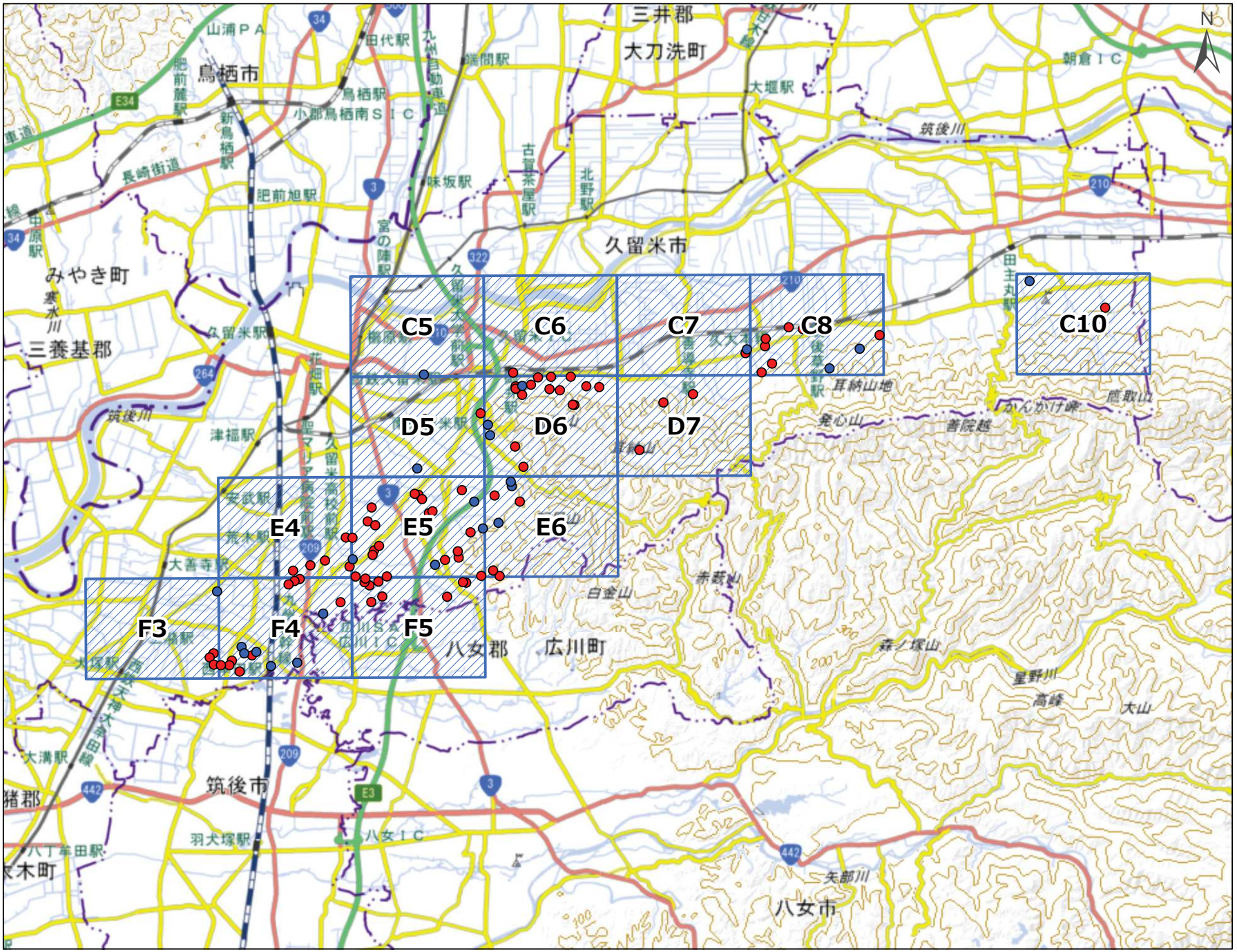

久留米市

- 図　郭 (14)
- 防災重点ため池 (80)
- その他ため池 (23)

令和８年７月　水土里ネット福岡作成

「測量法に基づく国土地理院長承認（複製）R 8JHf 102」
「本製品を複製する場合には、国土地理院の長の承認を得なければならない。」

福岡県 農業用ため池 位置図



No	コード	名称	総貯水量（千m3）	堤高（m）	堤頂長（m）
1	402032033	風祭ため池	1.4	0.0	32.0

令和8年7月　水土里ネット福岡作成

「測量法に基づく国土地理院長承認（複製）R 8JHf 102」
「本製品を複製する場合には、国土地理院の長の承認を得なければならない。」

0　125　250　500 m

【連絡先】
久留米市　農村森林整備課
TEL：0942-30-9166

福岡県 農業用ため池 位置図



久留米市 C6
1:10,000

No	コード	名称	総貯水量（千m3）	堤高（m）	堤頂長（m）
1	402030019	塚本ため池	4.6	5.1	51.0

令和8年7月 水土里ネット福岡作成

「測量法に基づく国土地理院長承認（複製）R 8JHf 102」
「本製品を複製する場合には、国土地理院の長の承認を得なければならない。」

0 125 250 500 m

【連絡先】
久留米市 農村森林整備課
TEL：0942-30-9166

福岡県 農業用ため池 位置図



久留米市 C7
1:10,000

No	コード	名称	総貯水量（千m3）	堤高（m）	堤頂長（m）
1	402030005	吉木下の堤	8.5	4.5	183.3
2	402030006	吉木上の堤	3.7	4.0	101.5

令和8年7月 水土里ネット福岡作成

「測量法に基づく国土地理院長承認（複製）R 8JHf 102」
「本製品を複製する場合には、国土地理院の長の承認を得なければならない。」

0 125 250 500 m

【連絡先】
久留米市 農村森林整備課
TEL：0942-30-9166

福岡県 農業用ため池 位置図

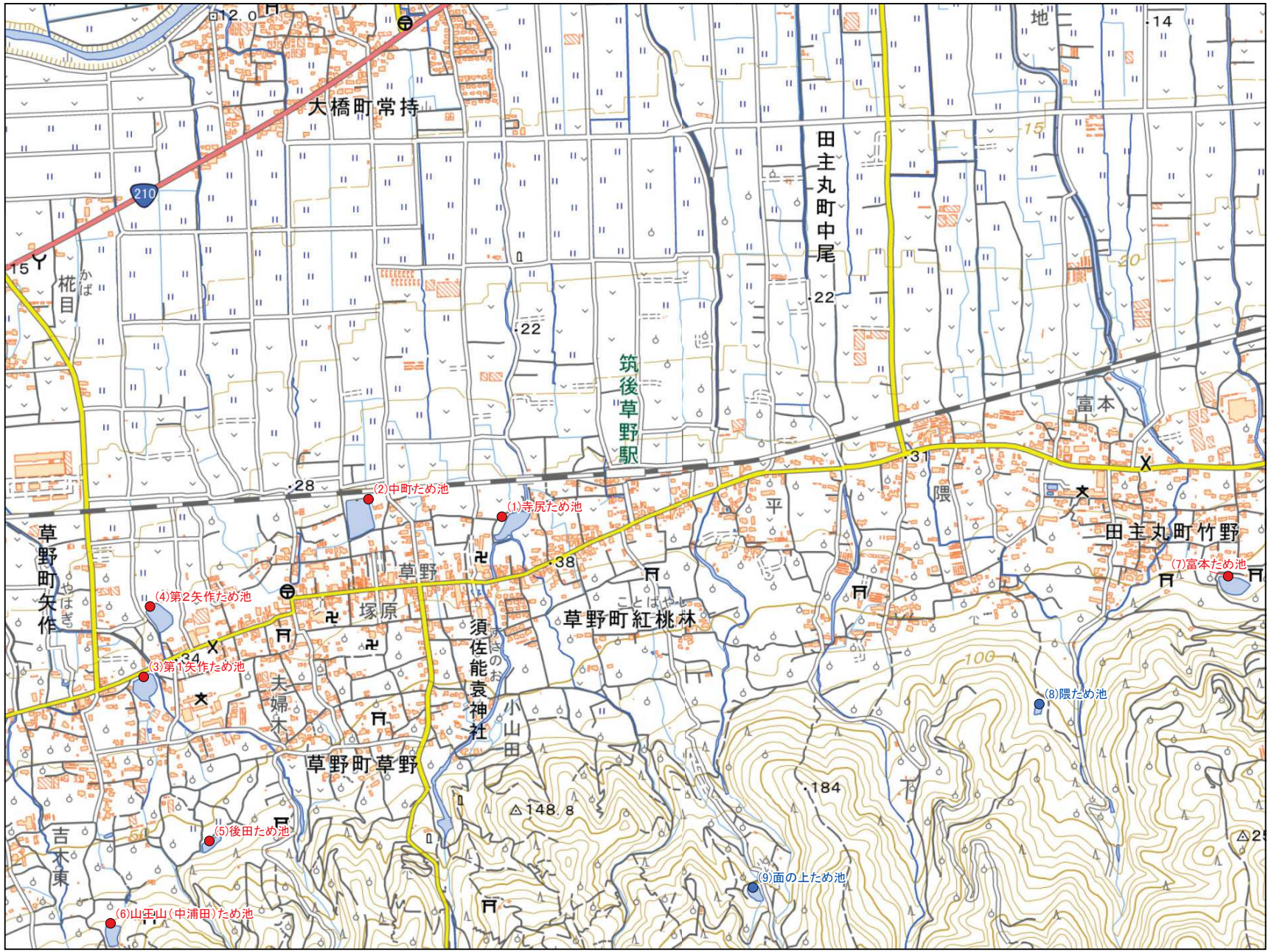

No	コード	名称	総貯水量（千m3）	堤高（m）	堤頂長（m）
1	402030001	寺尻ため池	4.1	6.0	104.0
2	402030002	中町ため池	10.5	4.3	190.0
3	402030003	第１矢作ため池	4.2	4.6	67.0
4	402030004	第２矢作ため池	5.4	4.5	170.0
5	402030070	後田ため池	1.3	3.9	75.0
6	402030071	山王山（中浦田）ため池	4.7	7.6	105.0
7	402031001	富本ため池	13.6	6.4	114.0
8	402032026	隈ため池	1.2	4.8	76.8
9	402032030	面の上ため池	1.3	4.7	102.8

令和８年７月　水土里ネット福岡作成

「測量法に基づく国土地理院長承認（複製）R 8JHf 102」
「本製品を複製する場合には、国土地理院の長の承認を得なければならない。」

【連絡先】
久留米市　農村森林整備課
TEL：0942-30-9166

福岡県 農業用ため池 位置図



久留米市 C10
1:10,000

No	コード	名称	総貯水量（千m3）	堤高（m）	堤頂長（m）
1	402031002	二田ため池	5.0	5.1	170.0
2	402031003	森部ため池	2.6	3.3	75.0

令和8年7月 水土里ネット福岡作成

「測量法に基づく国土地理院長承認（複製）R 8JHf 102」
「本製品を複製する場合には、国土地理院の長の承認を得なければならない。」

0 125 250 500 m

【連絡先】
久留米市 農村森林整備課
TEL：0942-30-9166

福岡県 農業用ため池 位置図



No	コード	名称	総貯水量（千m3）	堤高（m）	堤頂長（m）
1	402032010	正源寺ため池	19.5	4.6	78.8
2	402032011	愛宕ため池	14.7	5.6	62.5
3	402032022	名入ため池	0.2	0.0	10.8

令和8年7月 水土里ネット福岡作成

「測量法に基づく国土地理院長承認（複製）R 8JHf 102」
「本製品を複製する場合には、国土地理院の長の承認を得なければならない。」

0 125 250 500 m

【連絡先】
久留米市 農村森林整備課
TEL：0942-30-9166

福岡県 農業用ため池 位置図



No	コード	名称	総貯水量(千m3)	堤高(m)	堤頂長(m)
1	402030009	浦畑ため池	7.6	4.7	81.4
2	402030010	夫婦堤（東）	12.5	9.4	93.0
3	402030011	大浦ため池	5.8	7.9	70.0
4	402030012	神ノ園ため池	9.0	4.9	40.0
5	402030013	蓮華寺ため池	10.5	5.8	100.0
6	402030014	浦田ため池(長園池)	10.4	6.1	87.0
7	402030015	王子ため池	6.9	4.9	49.0
8	402030027	井堀ため池	3.8	4.7	42.0
9	402030074	サイムため池	2.5	4.0	25.0
10	402030075	夫婦堤（西）	3.7	6.4	68.0
11	402030076	前田ため池	2.6	4.2	97.0
12	402030077	大裏ため池	1.1	3.7	12.0
13	402032009	二子池（下）	1.2	3.7	13.3
14	402032016	二子池（上）	4.6	5.6	24.3
15	402032017	宗崎２号	0.1	0.0	26.0
16	402032018	宗崎１号	0.1	0.0	13.2
17	402032019	一木谷ため池	1.6	4.0	41.5
18	402032031	王子３号	0.3	0.0	9.5

令和8年7月 水土里ネット福岡作成

「測量法に基づく国土地理院長承認（複製）R 8JHf 102」
「本製品を複製する場合には、国土地理院の長の承認を得なければならない。」

0 125 250 500 m

【連絡先】
久留米市 農村森林整備課
TEL：0942-30-9166

福岡県 農業用ため池 位置図

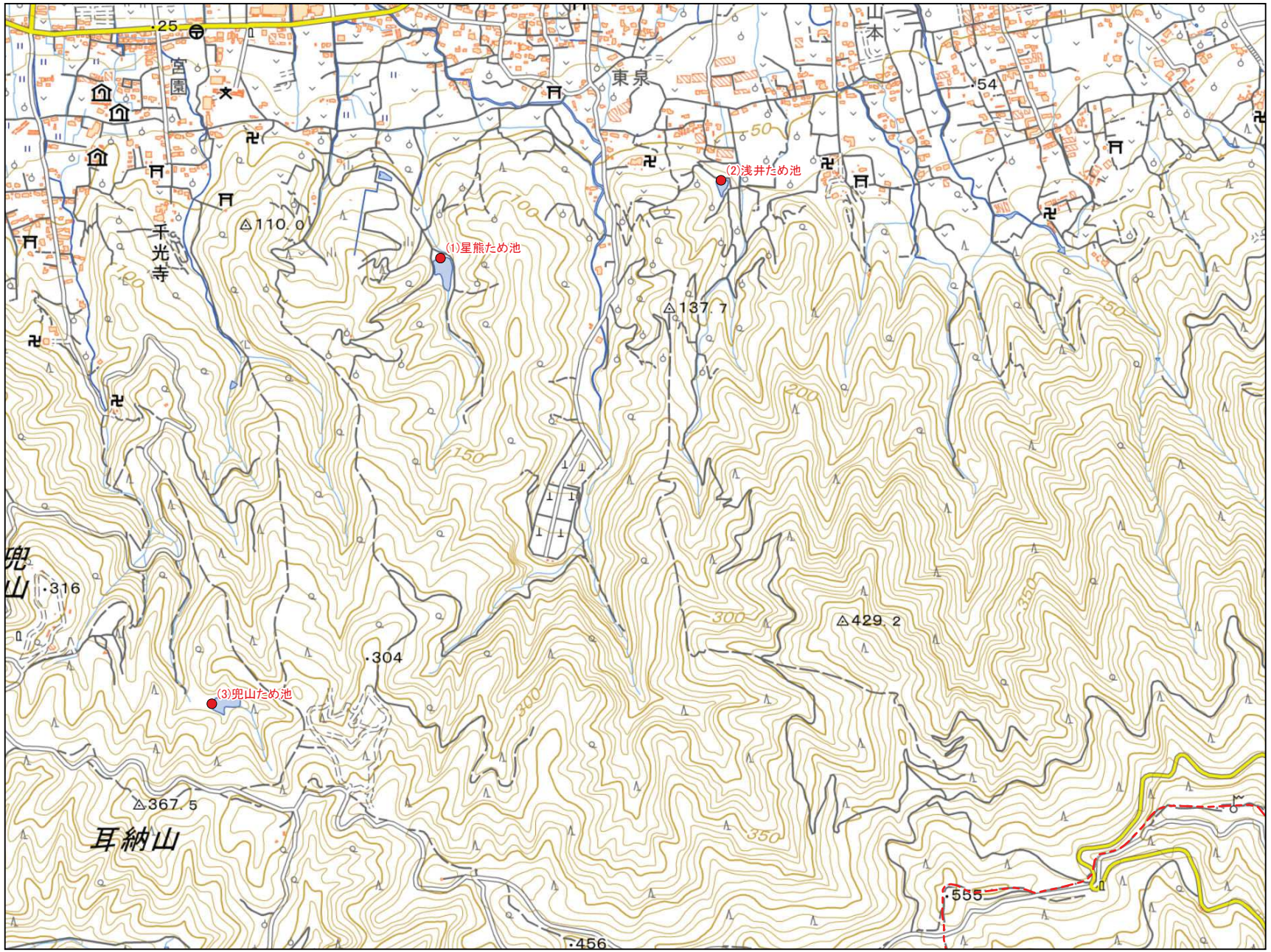

久留米市 D7
1:10,000

No	コード	名称	総貯水量（千m3）	堤高（m）	堤頂長（m）
1	402030007	星熊ため池	9.2	7.6	43.5
2	402030072	浅井ため池	3.0	6.0	61.0
3	402032008	兜山ため池	37.6	13.4	57.7

令和8年7月 水土里ネット福岡作成

「測量法に基づく国土地理院長承認（複製）R 8JHf 102」
「本製品を複製する場合には、国土地理院の長の承認を得なければならない。」

0 125 250 500 m

【連絡先】
久留米市 農村森林整備課
TEL：0942-30-9166

福岡県 農業用ため池 位置図



久留米市 E4

1:10,000

No	コード	名称	総貯水量（千m3）	堤高（m）	堤頂長（m）
1	402030054	板橋ため池	22.4	6.8	85.0
2	402030056	ムルガ（下）池	18.3	4.8	96.0
3	402030057	東林寺池	23.4	4.0	70.5
4	402030058	車路ため池	27.8	4.5	106.0
5	402032013	山の内池	9.6	3.7	76.0

令和8年7月　水土里ネット福岡作成

「測量法に基づく国土地理院長承認（複製）R 8JHf 102」
「本製品を複製する場合には、国土地理院の長の承認を得なければならない。」

0　125　250　500 m

【連絡先】
久留米市　農村森林整備課
TEL：0942-30-9166

福岡県 農業用ため池 位置図

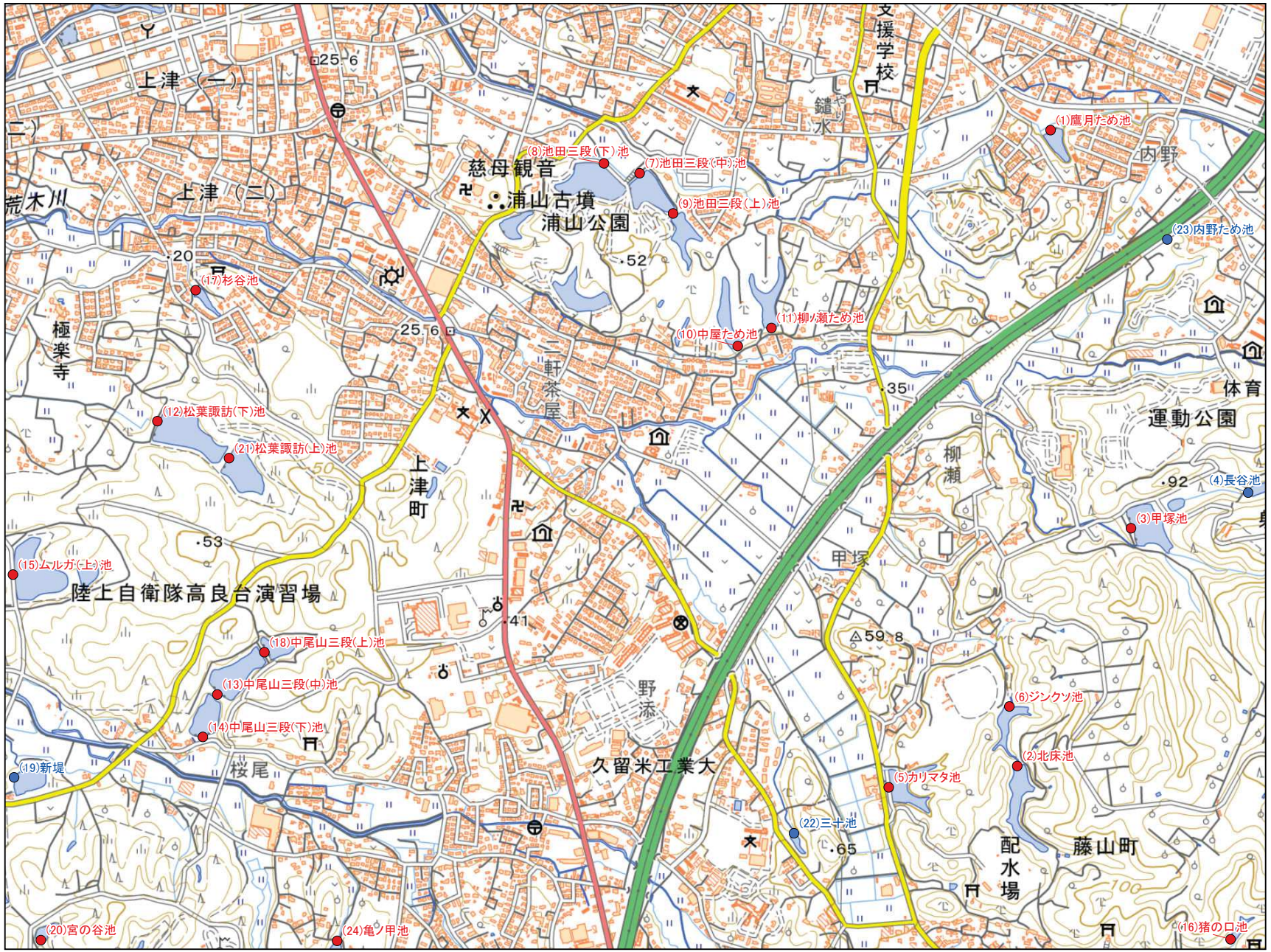

No	コード	名称	総貯水量(千m3)	堤高(m)	堤頂長(m)
1	402030033	鷹月ため池	4.0	3.8	55.2
2	402030037	北床池	23.0	9.6	30.5
3	402030038	甲塚池	22.4	7.4	84.9
4	402030039	長谷池	4.3	3.2	21.8
5	402030040	カリマタ池	14.9	6.0	82.0
6	402030041	ジンクソ池	13.0	7.6	16.5
7	402030042	池田三段（中）池	17.0	5.6	98.0
8	402030043	池田三段（下）池	23.5	6.0	152.0
9	402030044	池田三段（上）池	11.6	4.5	37.0
10	402030047	中屋ため池	12.3	6.3	42.0
11	402030048	柳ノ瀬ため池	9.4	5.3	39.0
12	402030050	松葉諏訪(下)池	51.7	7.5	94.0
13	402030052	中尾山三段(中)池	15.9	6.4	70.0
14	402030053	中尾山三段(下)池	11.9	5.1	88.9
15	402030055	ムルガ（上）池	21.6	5.4	157.0
16	402030084	猪の口池	3.5	5.3	21.0
17	402030091	杉谷池	3.0	4.2	31.0
18	402030093	中尾山三段(上)池	4.4	4.2	60.0
19	402030094	新堤	3.2	3.2	89.0
20	402030095	宮の谷池	5.1	4.8	30.5
21	402030107	松葉諏訪(上)池	24.6	5.3	97.0
22	402032021	三十池	1.0	3.0	12.5
23	402032023	内野ため池	2.2	0.0	11.0
24	402032024	亀ノ甲池	1.6	2.4	24.7

令和8年7月 水土里ネット福岡作成

「測量法に基づく国土地理院長承認（複製）R 8JHf 102」
「本製品を複製する場合には、国土地理院の長の承認を得なければならない。」

0 125 250 500 m

【連絡先】
久留米市　農村森林整備課
TEL：0942-30-9166

福岡県 農業用ため池 位置図

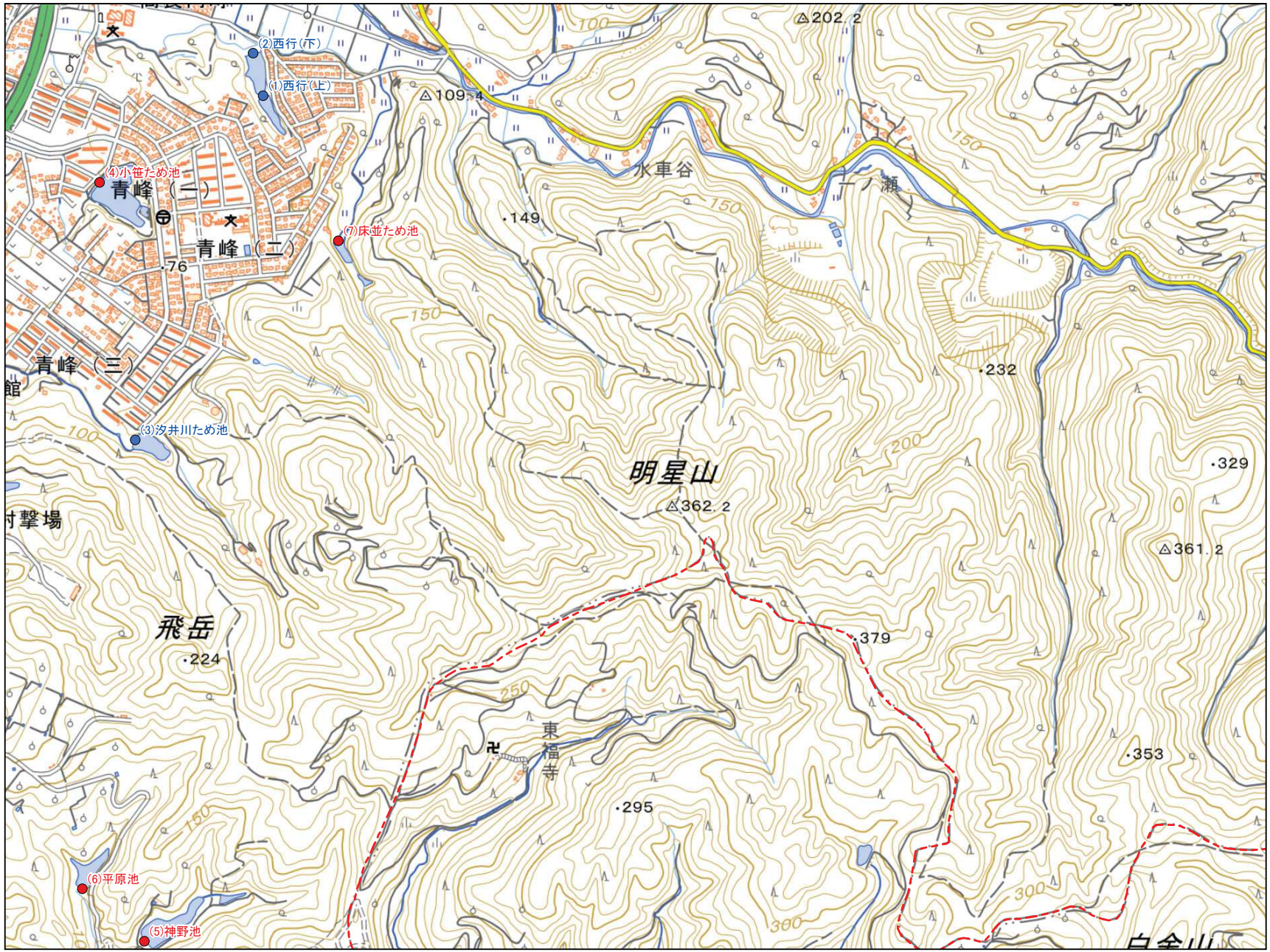

No	コード	名称	総貯水量（千m3）	堤高（m）	堤頂長（m）
1	402030028	西行（上）	6.9	5.0	30.0
2	402030029	西行（下）	15.2	7.1	47.0
3	402030031	汐井川ため池	11.7	8.9	50.7
4	402030032	小笹ため池	27.6	5.5	93.0
5	402030034	神野池	39.4	11.2	51.8
6	402030035	平原池	9.5	8.6	44.1
7	402032012	床並ため池	4.5	7.2	24.6

久留米市 E6
1:10,000

令和8年7月
水土里ネット福岡作成

「測量法に基づく国土地理院長承認（複製）R 8JHf 102」
「本製品を複製する場合には、国土地理院の長の承認を得なければならない。」

0 125 250 500 m

【連絡先】
久留米市　農村森林整備課
TEL：0942-30-9166

福岡県 農業用ため池 位置図



No	コード	名称	総貯水量（千m3）	堤高（m）	堤頂長（m）
1	402032001	清導寺（上）ため池	59.8	6.7	130.5
2	402032002	清導寺（下）ため池	29.4	4.4	320.0
3	402032006	新ため池	46.1	5.6	374.0
4	402032032	深田ため池	0.6	2.7	53.5

令和8年7月 水土里ネット福岡作成

「測量法に基づく国土地理院長承認（複製）R 8JHf 102」
「本製品を複製する場合には、国土地理院の長の承認を得なければならない。」

【連絡先】
久留米市　農村森林整備課
TEL：0942-30-9166

福岡県 農業用ため池 位置図

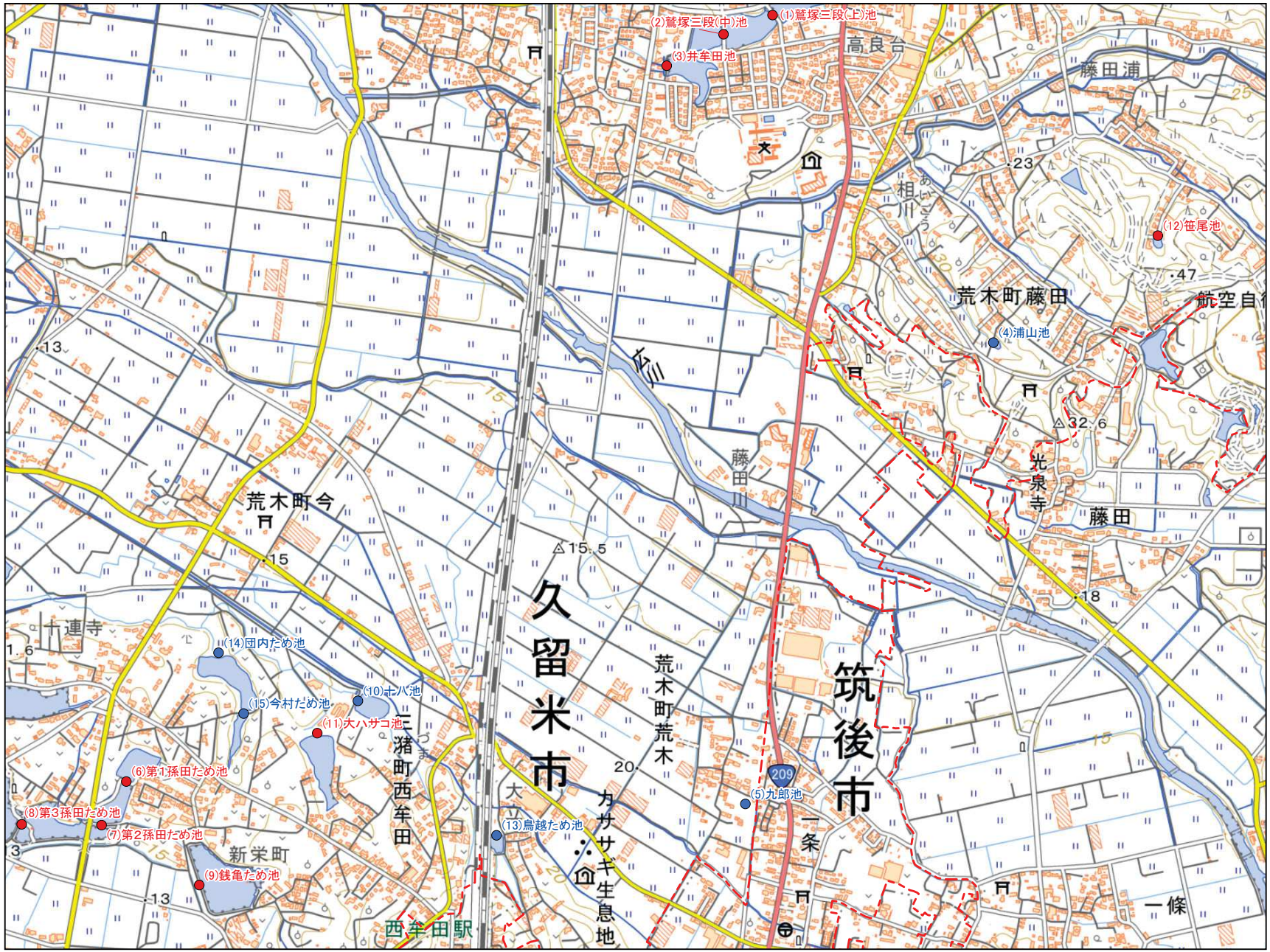

久留米市 F4
1:10,000

No	コード	名称	総貯水量（千m3）	堤高（m）	堤頂長（m）
1	402030062	鷲塚三段(上)池	6.4	3.3	54.0
2	402030063	鷲塚三段(中)池	14.6	3.6	48.4
3	402030064	井牟田池	5.4	2.6	44.5
4	402030099	浦山池	0.8	3.2	29.0
5	402030100	九郎池	3.0	0.0	26.0
6	402032003	第１孫田ため池	6.9	4.0	42.0
7	402032004	第２孫田ため池	15.0	4.8	128.0
8	402032005	第３孫田ため池	32.1	5.6	396.0
9	402032007	銭亀ため池	47.0	6.4	297.0
10	402032014	十八池	2.2	2.2	53.0
11	402032015	大ハサコ池	24.9	4.6	95.0
12	402032025	笹尾池	0.8	1.5	21.0
13	402032027	鳥越ため池	1.1	2.6	34.0
14	402032028	団内ため池	12.6	3.3	180.0
15	402032029	今村ため池	0.9	2.7	34.0

令和８年７月　水土里ネット福岡作成

「測量法に基づく国土地理院長承認（複製）R 8JHf 102」
「本製品を複製する場合には、国土地理院の長の承認を得なければならない。」

0　125　250　500 m

【連絡先】
久留米市　農村森林整備課
TEL：0942-30-9166

福岡県 農業用ため池 位置図

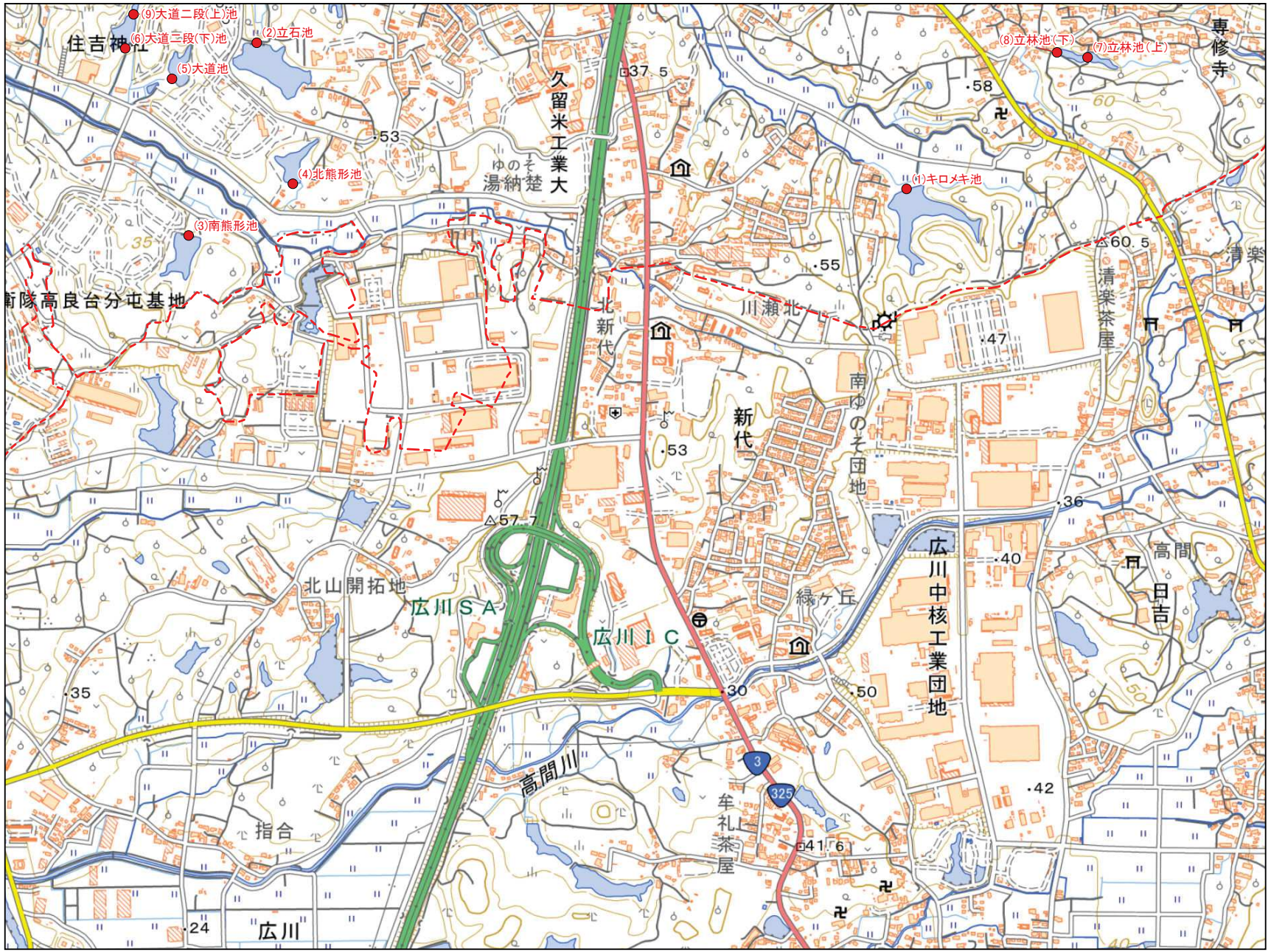

No	コード	名称	総貯水量（千m3）	堤高（m）	堤頂長（m）
1	402030036	キロメキ池	30.0	4.6	78.6
2	402030051	立石池	32.1	6.5	77.0
3	402030059	南熊形池	11.0	4.3	66.0
4	402030060	北熊形池	13.1	3.4	43.7
5	402030061	大道池	11.0	5.6	50.0
6	402030065	大道二段(下)池	15.5	4.9	62.0
7	402030085	立林池（上）	1.8	4.3	19.7
8	402030086	立林池（下）	2.0	3.5	10.6
9	402030108	大道二段(上)池	1.2	2.9	17.1

久留米市 F5

1:10,000

令和８年７月　水土里ネット福岡作成

「測量法に基づく国土地理院長承認（複製）R 8JHf 102」
「本製品を複製する場合には、国土地理院の長の承認を得なければならない。」

【連絡先】
久留米市　農村森林整備課
TEL：0942-30-9166