福岡県 農業用ため池 位置図 INDEX

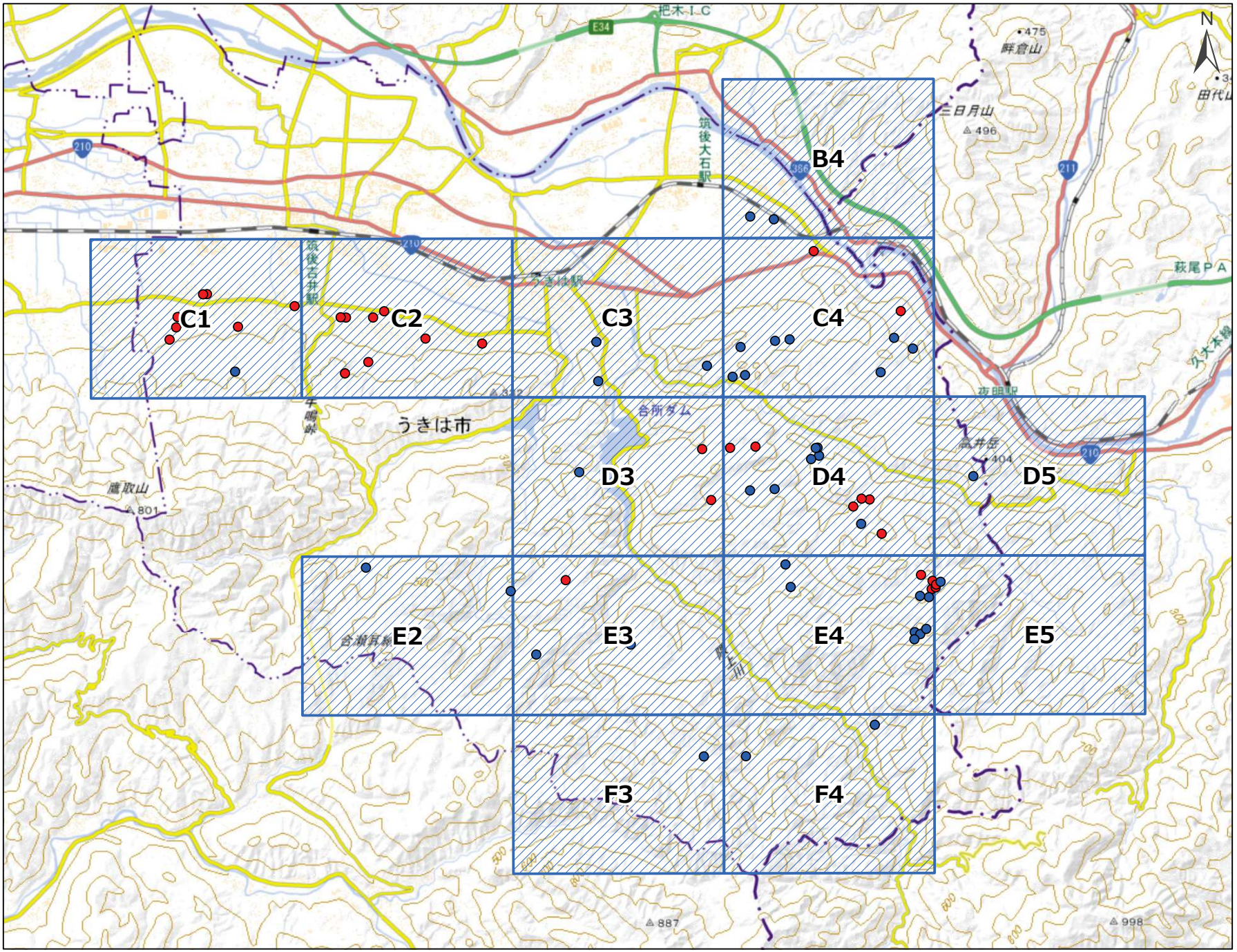

うきは市

- 図 郭 (14)
- 防災重点ため池 (31)
- その他ため池 (39)

令和8年7月 水土里ネット福岡作成

「測量法に基づく国土地理院長承認（複製）R 8JHf 102」
「本製品を複製する場合には、国土地理院の長の承認を得なければならない。」

福岡県 農業用ため池 位置図

うきは市 B4
1:10,000

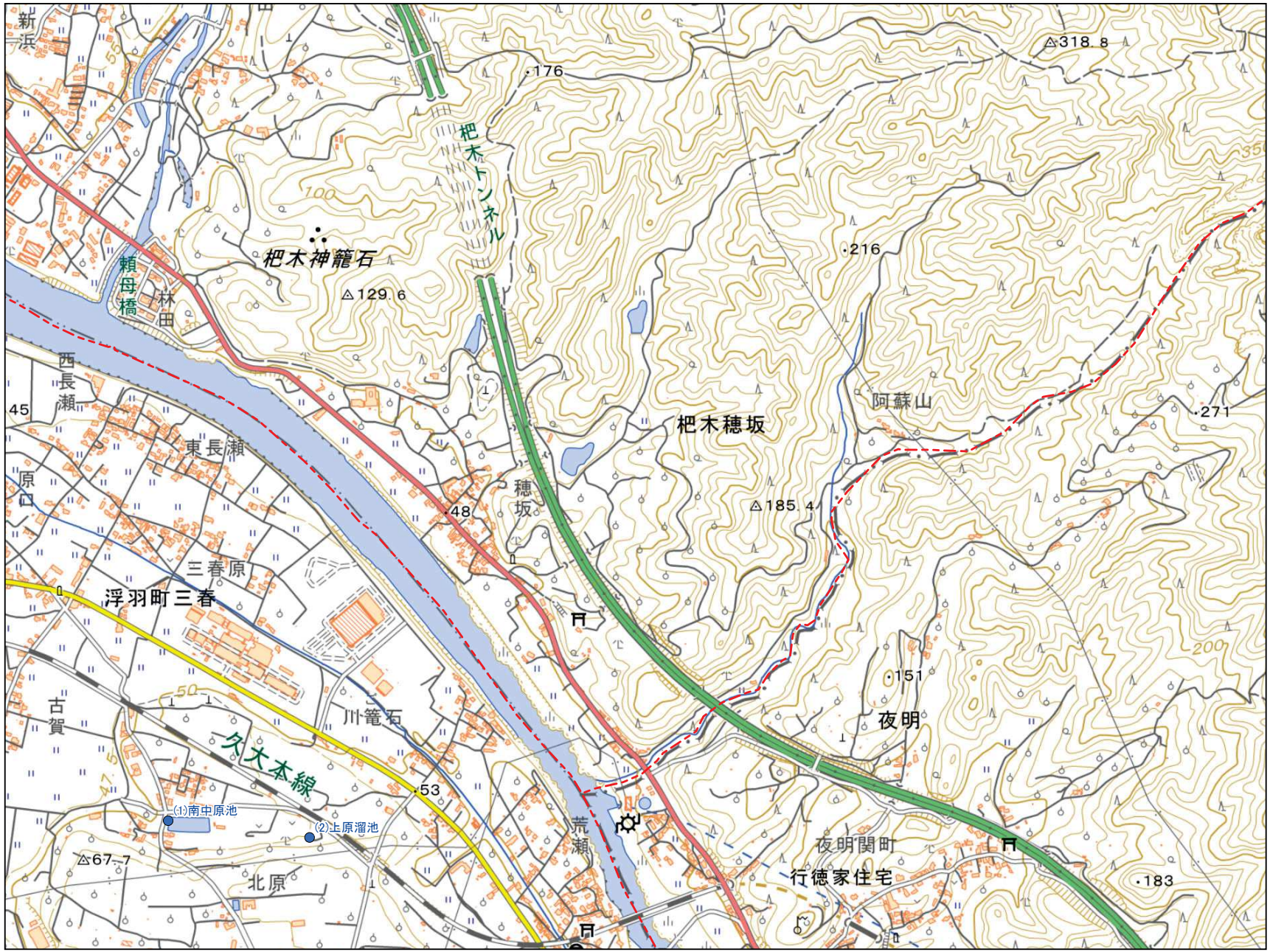

No	コード	名称	総貯水量（千m3）	堤高（m）	堤頂長（m）
1	402251024	南中原池	7.0	2.8	50.0
2	402251124	上原溜池	0.3	2.1	38.0

令和8年7月
水土里ネット福岡作成

「測量法に基づく国土地理院長承認（複製）R 8JHf 102」
「本製品を複製する場合には、国土地理院の長の承認を得なければならない。」

【連絡先】
うきは市　農林振興課
TEL：0943-75-4975

福岡県 農業用ため池 位置図

うきは市 C1
1:10,000

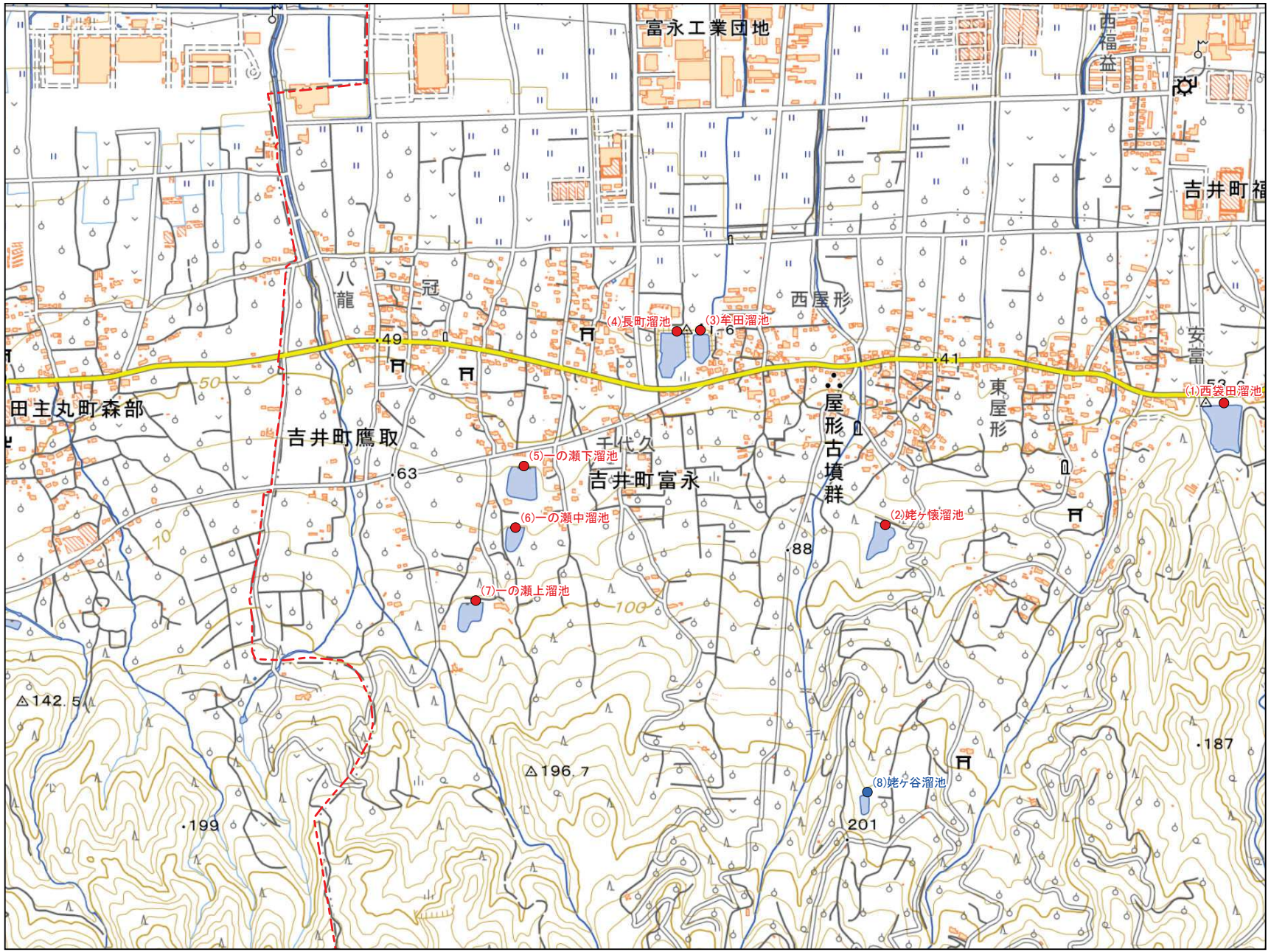

No	コード	名称	総貯水量（千m3）	堤高（m）	堤頂長（m）
1	402250006	西袋田溜池	44.9	8.5	110.0
2	402250007	姥ヶ懐溜池	16.6	7.0	60.0
3	402250008	牟田溜池	15.7	7.5	70.0
4	402250009	長町溜池	26.1	6.0	125.0
5	402250010	一の瀬下溜池	21.5	6.5	135.0
6	402250011	一の瀬中溜池	8.6	4.0	130.0
7	402250012	一の瀬上溜池	11.9	4.5	75.0
8	402250014	姥ヶ谷溜池	4.5	6.0	45.0

令和8年7月　水土里ネット福岡作成

「測量法に基づく国土地理院長承認（複製）R 8JHf 102」
「本製品を複製する場合には、国土地理院の長の承認を得なければならない。」

0　125　250　500 m

【連絡先】
うきは市　農林振興課
TEL：0943-75-4975

福岡県 農業用ため池 位置図



うきは市 C2
1:10,000

No	コード	名称	総貯水量（千m3）	堤高（m）	堤頂長（m）
1	402250001	尾谷溜池	6.4	5.5	55.0
2	402250002	馬場先溜池	13.7	7.0	120.0
3	402250003	山渋溜池	11.4	4.5	135.0
4	402250004	小坂本溜池	13.9	6.0	80.0
5	402250005	血留溜池	6.8	4.0	60.0
6	402250013	六反田溜池	4.8	3.5	50.0
7	402251005	深迫池	8.5	10.0	64.0
8	402251025	笹隈池	4.0	6.1	69.0

令和8年7月 水土里ネット福岡作成

「測量法に基づく国土地理院長承認（複製）R 8JHf 102」
「本製品を複製する場合には、国土地理院の長の承認を得なければならない。」

0 125 250 500 m

【連絡先】
うきは市 農林振興課
TEL：0943-75-4975

福岡県 農業用ため池 位置図

うきは市 C3
1:10,000



No	コード	名称	総貯水量（千m3）	堤高（m）	堤頂長（m）
1	402251009	朝田池	39.0	4.0	260.0
2	402251125	楯溜池	0.1	1.5	20.0
3	402251135	茶臼山池	0.5	2.5	18.0

令和8年7月　水土里ネット福岡作成

「測量法に基づく国土地理院長承認（複製）R 8JHf 102」
「本製品を複製する場合には、国土地理院の長の承認を得なければならない。」

0　125　250　500 m

【連絡先】
うきは市　農林振興課
TEL：0943-75-4975

福岡県 農業用ため池 位置図

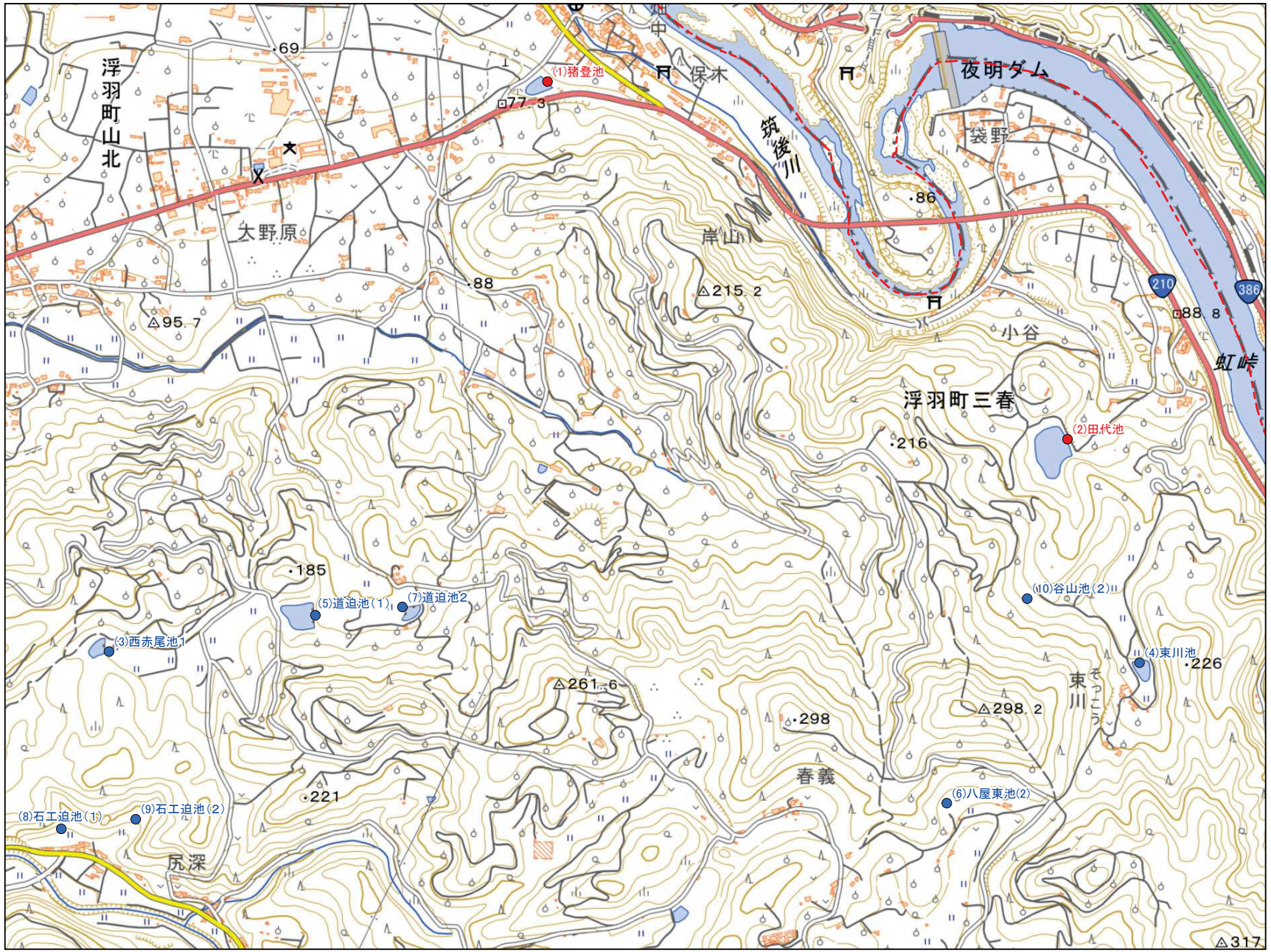

うきは市 C4
1:10,000

No	コード	名称	総貯水量（千m3）	堤高（m）	堤頂長（m）
1	402251004	猪登池	11.0	8.2	83.0
2	402251008	田代池	64.6	15.3	99.0
3	402251013	西赤尾池１	2.9	3.1	38.0
4	402251014	東川池	4.8	5.2	52.0
5	402251017	道迫池（１）	9.4	7.3	70.0
6	402251082	八屋東池(2)	0.3	2.5	18.0
7	402251085	道迫池２	9.4	7.0	65.5
8	402251136	石工迫池（１）	0.5	4.0	25.5
9	402251137	石工迫池（２）	0.4	5.0	25.0
10	402251151	谷山池（２）	0.4	4.0	20.0

令和８年７月　水土里ネット福岡作成

「測量法に基づく国土地理院長承認（複製）R 8JHf 102」
「本製品を複製する場合には、国土地理院の長の承認を得なければならない。」

0　125　250　500 m

【連絡先】
うきは市　農林振興課
TEL：0943-75-4975

福岡県 農業用ため池 位置図

うきは市 D3
1:10,000



No	コード	名称	総貯水量（千m3）	堤高（m）	堤頂長（m）
1	402251010	一条池（1）	36.5	13.0	50.0
2	402251028	前迫池（2）	3.5	4.9	55.0
3	402251134	中京塚池（1）	0.2	4.0	24.0

令和8年7月　水土里ネット福岡作成

「測量法に基づく国土地理院長承認（複製）R 8JHf 102」
「本製品を複製する場合には、国土地理院の長の承認を得なければならない。」

0　125　250　500 m

【連絡先】
うきは市　農林振興課
TEL：0943-75-4975

福岡県 農業用ため池 位置図

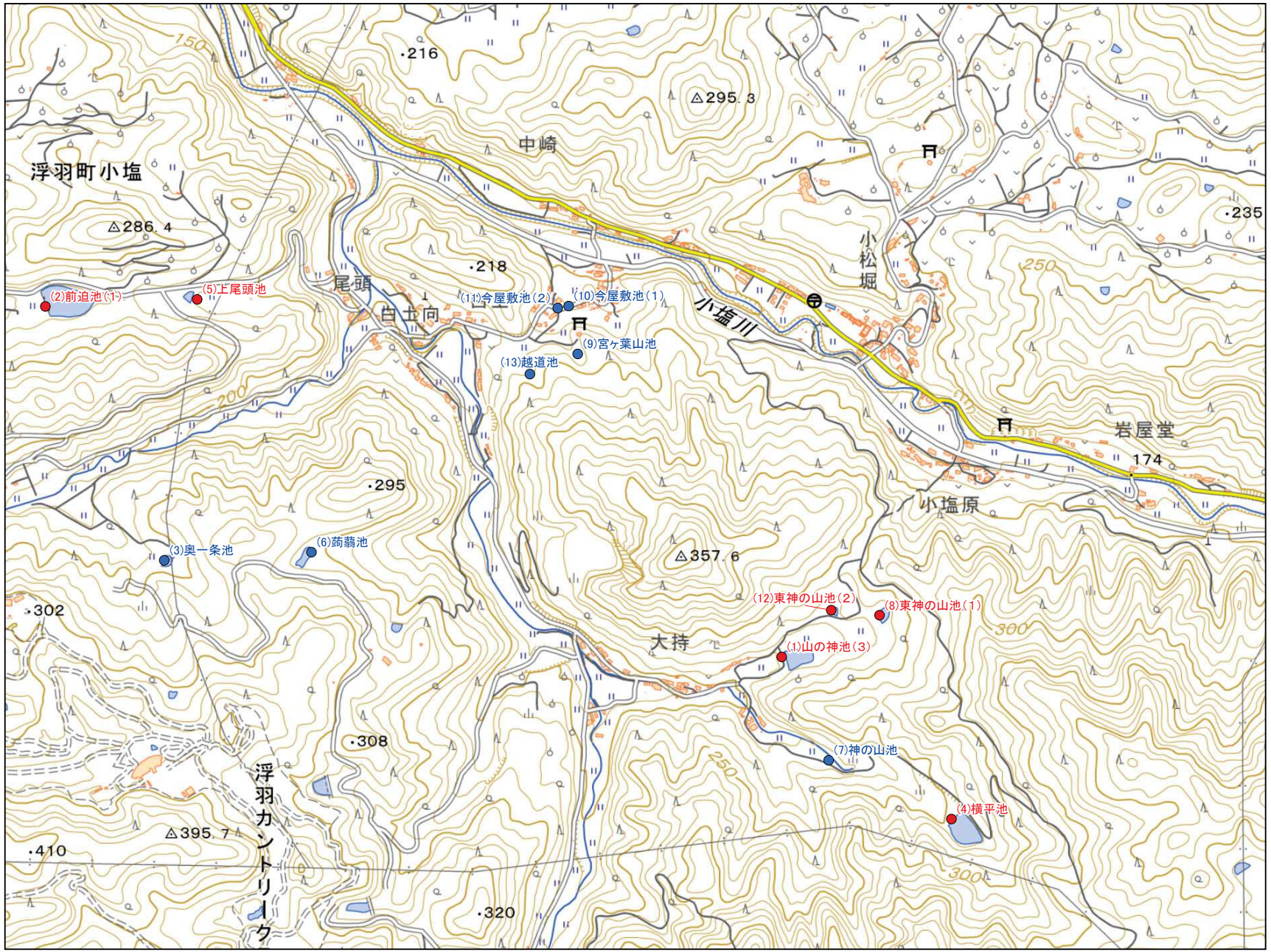

No	コード	名称	総貯水量（千m3）	堤高（m）	堤頂長（m）
1	402251003	山の神池（3）	7.0	8.1	49.0
2	402251007	前迫池（1）	21.0	7.8	70.0
3	402251012	奥一条池	0.9	4.1	39.0
4	402251020	横平池	7.0	10.0	66.0
5	402251027	上尾頭池	2.3	3.4	43.0
6	402251029	蒟蒻池	1.5	4.8	2.4
7	402251129	神の山池	0.3	3.0	20.0
8	402251130	東神の山池（1）	1.8	6.7	42.0
9	402251138	宮ヶ葉山池	0.9	4.0	30.0
10	402251139	今屋敷池（1）	0.1	1.5	12.0
11	402251140	今屋敷池（2）	0.1	3.0	12.0
12	402251148	東神の山池（2）	0.5	3.0	30.0
13	402251150	越道池	0.8	5.0	50.0

うきは市 D4
1:10,000

令和8年7月 水土里ネット福岡作成

「測量法に基づく国土地理院長承認（複製）R 8JHf 102」
「本製品を複製する場合には、国土地理院の長の承認を得なければならない。」

0 125 250 500 m

【連絡先】
うきは市 農林振興課
TEL：0943-75-4975

福岡県 農業用ため池 位置図



No	コード	名称	総貯水量（千m3）	堤高（m）	堤頂長（m）
1	402251141	宮の上池	0.7	4.0	30.5

令和8年7月 水土里ネット福岡作成

「測量法に基づく国土地理院長承認（複製）R 8JHf 102」
「本製品を複製する場合には、国土地理院の長の承認を得なければならない。」

0 125 250 500 m

【連絡先】
うきは市 農林振興課
TEL：0943-75-4975

福岡県 農業用ため池 位置図

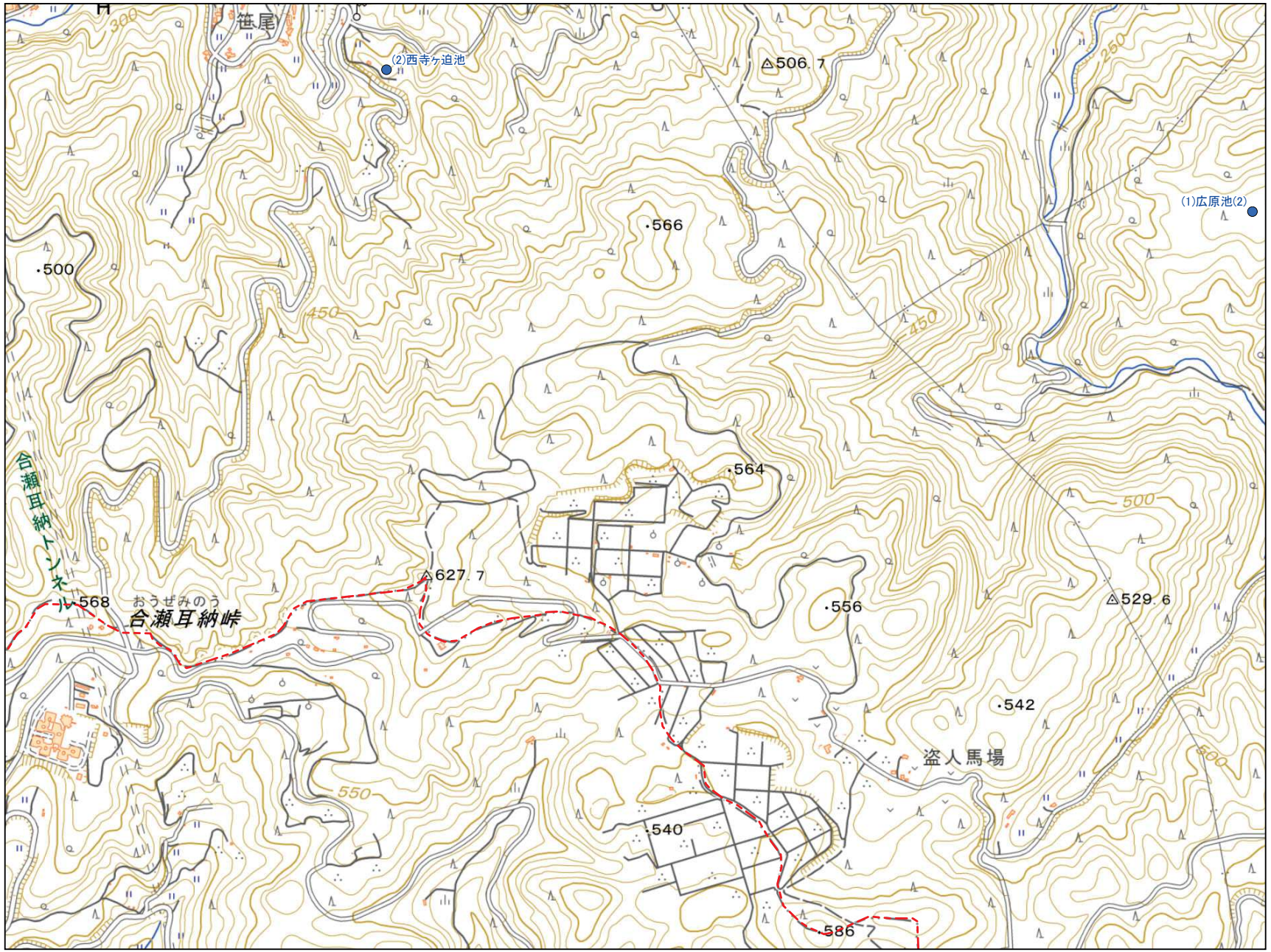

No	コード	名称	総貯水量（千m3）	堤高（m）	堤頂長（m）
1	402251058	広原池(2)	0.2	2.4	17.0
2	402251132	西寺ヶ迫池	0.2	3.0	20.0

N

防災重点農業用ため池
その他農業用ため池
行政界

うきは市 E2
1:10,000

令和8年7月 水土里ネット福岡作成

「測量法に基づく国土地理院長承認（複製）R 8JHf 102」
「本製品を複製する場合には、国土地理院の長の承認を得なければならない。」

0 125 250 500 m

【連絡先】
うきは市 農林振興課
TEL：0943-75-4975

福岡県 農業用ため池 位置図



うきは市 E3
1:10,000

No	コード	名称	総貯水量（千m3）	堤高（m）	堤頂長（m）
1	402251001	滝の口上池	10.2	6.5	79.0
2	402251006	上長山池	9.0	12.4	45.0
3	402251059	平利山池	0.5	4.0	29.0

令和8年7月 水土里ネット福岡作成

「測量法に基づく国土地理院長承認（複製）R 8JHf 102」
「本製品を複製する場合には、国土地理院の長の承認を得なければならない。」

0 125 250 500 m

【連絡先】
うきは市 農林振興課
TEL：0943-75-4975

福岡県 農業用ため池 位置図



No	コード	名称	総貯水量（千m3）	堤高（m）	堤頂長（m）
1	402251002	牧の草池	27.0	5.6	110.0
2	402251011	川原畑池	4.5	9.0	65.0
3	402251018	湯牟田池	1.9	3.9	52.0
4	402251104	湯牟田日向池（2）	0.2	3.1	34.0
5	402251106	湯牟田日向池(4)	0.1	1.2	14.0
6	402251131	山ノ首池	0.6	4.0	20.0
7	402251143	湯牟田日向池（3）	0.5	1.3	17.0
8	402251144	小屋ヶ平池（1）	0.5	2.0	37.0
9	402251145	小屋ヶ平池（2）	0.5	3.8	26.0
10	402251147	エゴ池（2）	0.4	3.7	19.0
11	402251149	卯楚池（1）	0.3	1.3	33.5

令和8年7月　水土里ネット福岡作成

「測量法に基づく国土地理院長承認（複製）R 8JHf 102」
「本製品を複製する場合には、国土地理院の長の承認を得なければならない。」

0　125　250　500 m

【連絡先】
うきは市　農林振興課
TEL：0943-75-4975

福岡県 農業用ため池 位置図

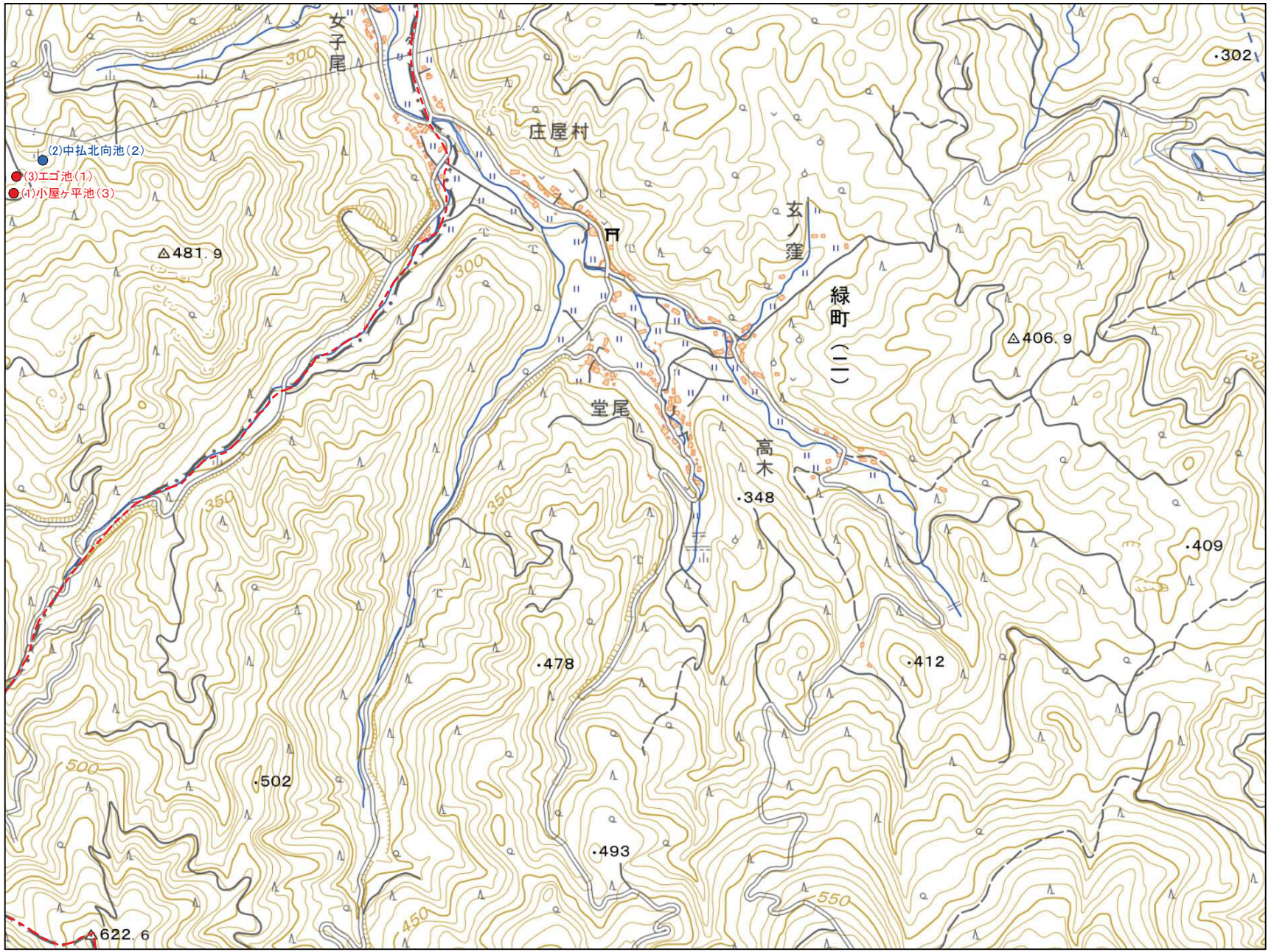

No	コード	名称	総貯水量(千m3)	堤高(m)	堤頂長(m)
1	402251128	小屋ヶ平池（3）	0.2	2.3	34.0
2	402251142	中払北向池（2）	0.3	4.8	18.0
3	402251146	エゴ池（1）	0.8	2.8	32.0

令和8年7月　水土里ネット福岡作成

「測量法に基づく国土地理院長承認（複製）R 8JHf 102」
「本製品を複製する場合には、国土地理院の長の承認を得なければならない。」

0　125　250　500 m

【連絡先】
うきは市　農林振興課
TEL：0943-75-4975

福岡県 農業用ため池 位置図

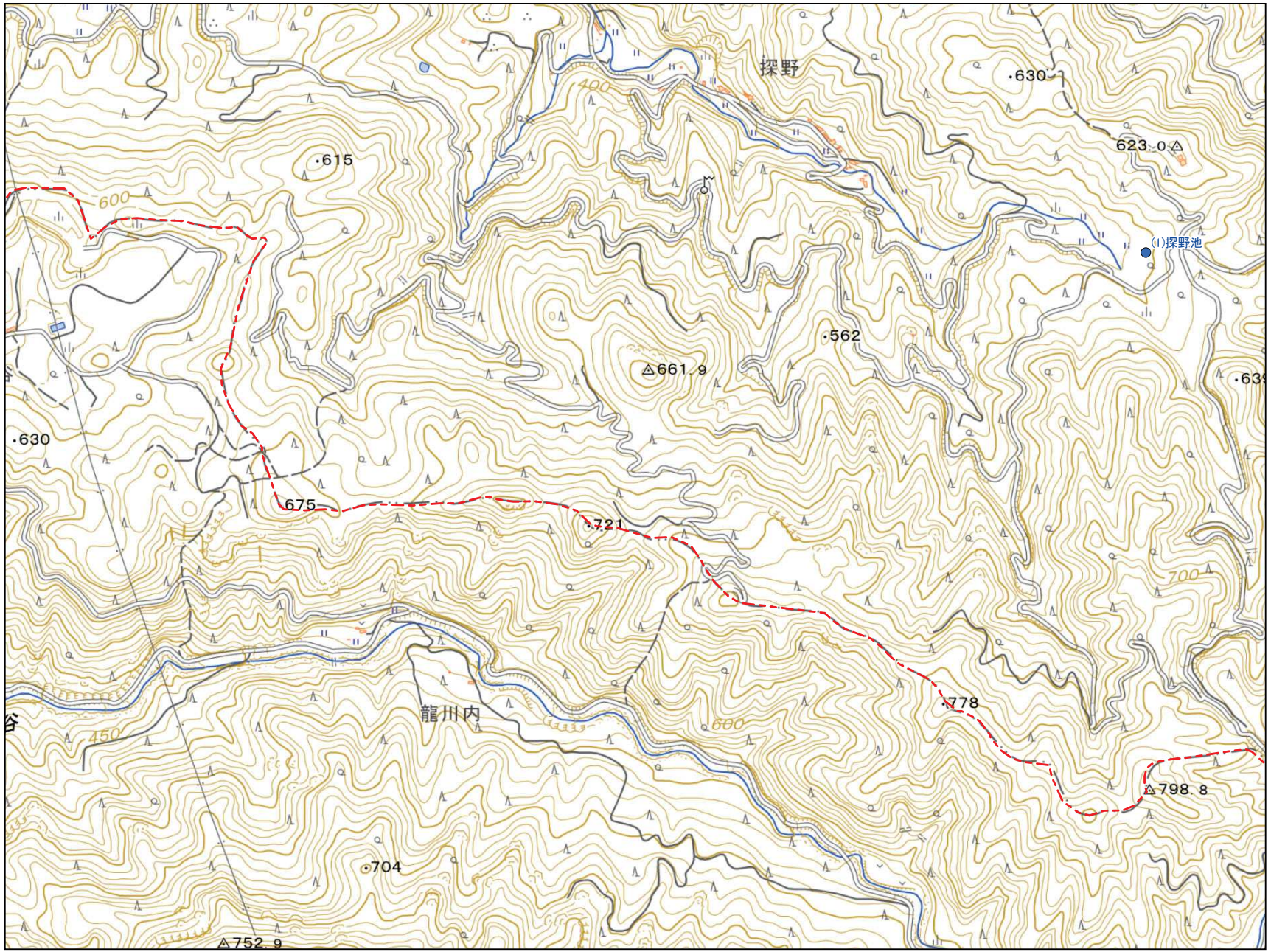

うきは市 F3
1:10,000

No	コード	名称	総貯水量（千m3）	堤高（m）	堤頂長（m）
1	40225107 4	探野池	0.4	2.4	28.0

令和8年7月 水土里ネット福岡作成

「測量法に基づく国土地理院長承認（複製）R 8JHf 102」
「本製品を複製する場合には、国土地理院の長の承認を得なければならない。」

0 125 250 500 m

【連絡先】
うきは市 農林振興課
TEL：0943-75-4975

福岡県 農業用ため池 位置図

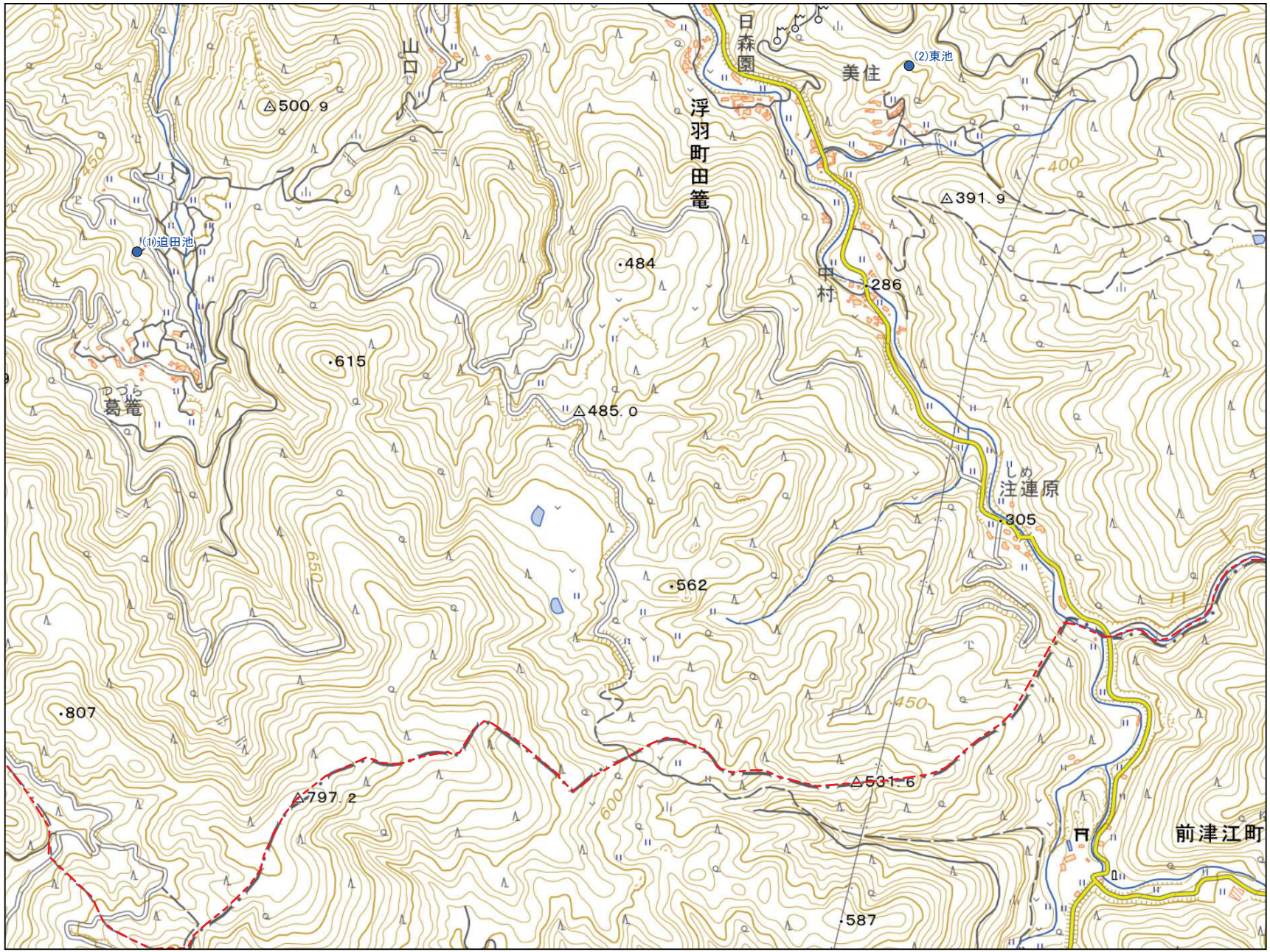

No	コード	名称	総貯水量（千m3）	堤高（m）	堤頂長（m）
1	402251073	迫田池	0.1	3.8	14.5
2	402251133	東池	0.1	2.5	13.0

うきは市 F4
1:10,000

令和8年7月
水土里ネット福岡作成

「測量法に基づく国土地理院長承認（複製）R 8JHf 102」
「本製品を複製する場合には、国土地理院の長の承認を得なければならない。」

0 125 250 500 m

【連絡先】
うきは市　農林振興課
TEL：0943-75-4975