福岡県 農業用ため池 位置図 INDEX

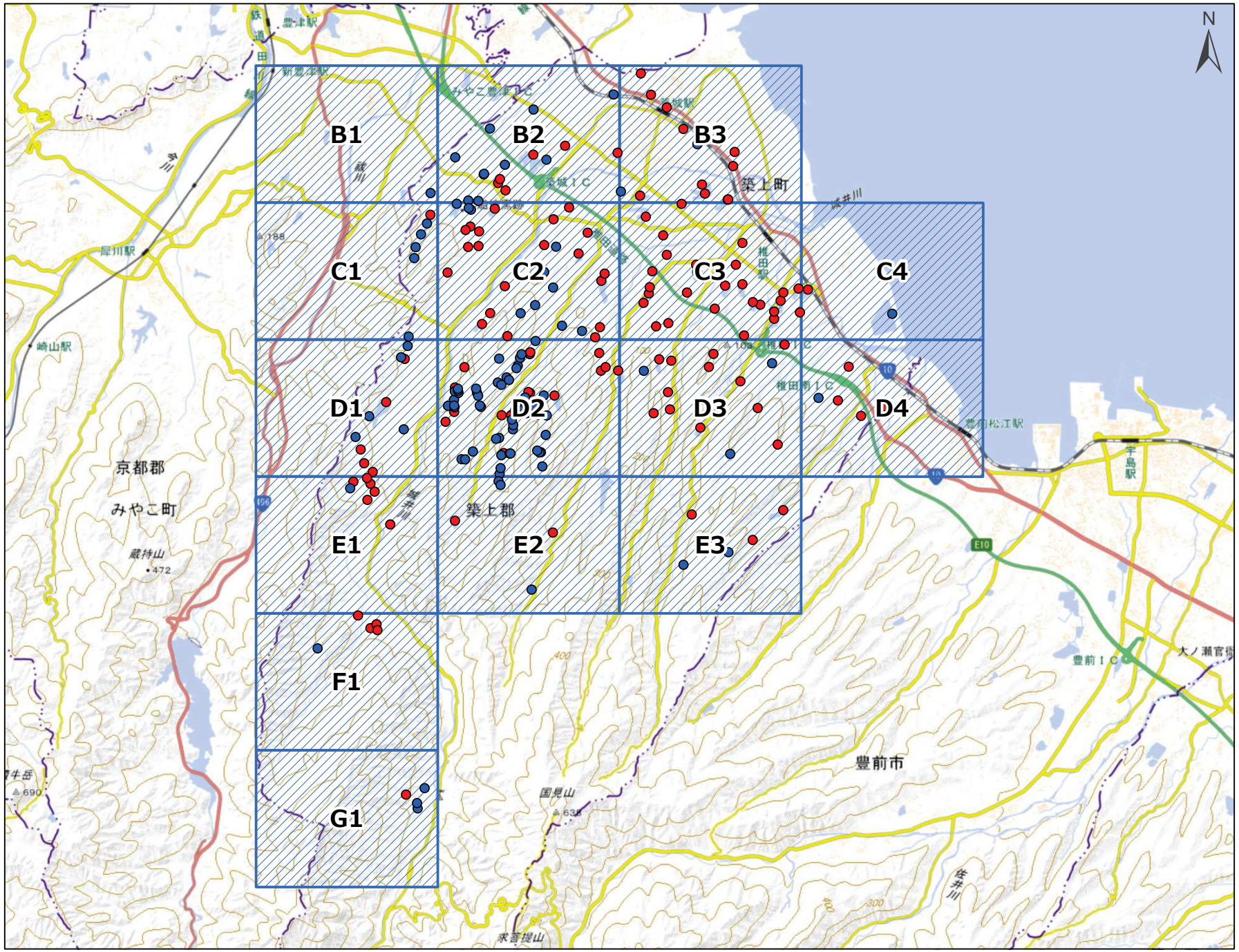

築上町

- 図 郭 (16)
- 防災重点ため池 (121)
- その他ため池 (101)

令和8年7月 水土里ネット福岡作成

「測量法に基づく国土地理院長承認（複製）R 8JHf 102」
「本製品を複製する場合には、国土地理院の長の承認を得なければならない。」

福岡県 農業用ため池 位置図

N

防災重点農業用ため池
その他農業用ため池
行政界

築上町 B1
1:10,000

No	コード	名称	総貯水量（千m3）	堤高（m）	堤頂長（m）
1	406472038	福池	5.0	3.4	50.0



令和8年7月　水土里ネット福岡作成

「測量法に基づく国土地理院長承認（複製）R 8JHf 102」
「本製品を複製する場合には、国土地理院の長の承認を得なければならない。」

0　125　250　500　m

【連絡先】
築上町　建設課
TEL：0930-56-0300

福岡県 農業用ため池 位置図

築上町 B2
1:10,000



No	コード	名称	総貯水量（千m3）	堤高（m）	堤頂長（m）
1	406472020	双子池	160.0	6.6	452.0
2	406472021	外輪町池	8.0	4.1	225.0
3	406472022	築城　新池	7.0	4.2	548.0
4	406472040	三塚池	6.0	3.6	93.0
5	406472055	道源池	2.0	3.5	56.0
6	406472062	中村池	1.0	1.8	33.0
7	406472063	農の中池	4.0	3.4	52.0
8	406472102	大平下池	1.0	2.2	29.8
9	406472103	安武狐迫池	0.5	2.0	32.0
10	406472104	安武小池	0.7	2.0	24.0
11	406472220	弓ノ師中の池	0.5	1.5	30.0
12	406472231	大平池	8.0	5.1	87.0
13	406472301	新田池	1.0	1.0	50.0
14	406472320	船迫教ヶ迫池	0.2	3.0	22.0
15	406472389	火箱上	0.4	1.7	15.0
16	406472390	火箱下	0.3	1.5	18.0

令和8年7月　水土里ネット福岡作成

「測量法に基づく国土地理院長承認（複製）R 8JHf 102」
「本製品を複製する場合には、国土地理院の長の承認を得なければならない。」

0　125　250　500 m

【連絡先】
築上町　建設課
TEL：0930-56-0300

福岡県 農業用ため池 位置図



築上町 B3
1:10,000

No	コード	名称	総貯水量（千m3）	堤高（m）	堤頂長（m）
1	406471051	上畏田池	65.0	3.3	126.8
2	406471052	下畏田池	50.0	3.9	159.6
3	406471053	上中ノ迫池	80.0	5.0	134.9
4	406471054	下中ノ迫池	10.0	4.8	71.2
5	406471055	非垣池	10.0	3.4	232.0
6	406471056	井尻池	67.6	4.1	434.0
7	406471057	徳光池	23.6	3.8	532.0
8	406471059	松ヶ迫池	20.0	3.0	287.0
9	406471060	横井塚池	29.7	3.3	282.0
10	406471061	小野原池	12.5	2.6	535.0
11	406471078	深田文田池	2.0	1.7	30.0
12	406472025	笹池	11.8	3.2	281.2
13	406472026	沼ヶ迫池	15.0	5.5	300.0

令和8年7月

水土里ネット福岡作成

「測量法に基づく国土地理院長承認（複製）R 8JHf 102」
「本製品を複製する場合には、国土地理院の長の承認を得なければならない。」

0 125 250 500 m

【連絡先】
築上町　建設課
TEL：0930-56-0300

福岡県 農業用ため池 位置図

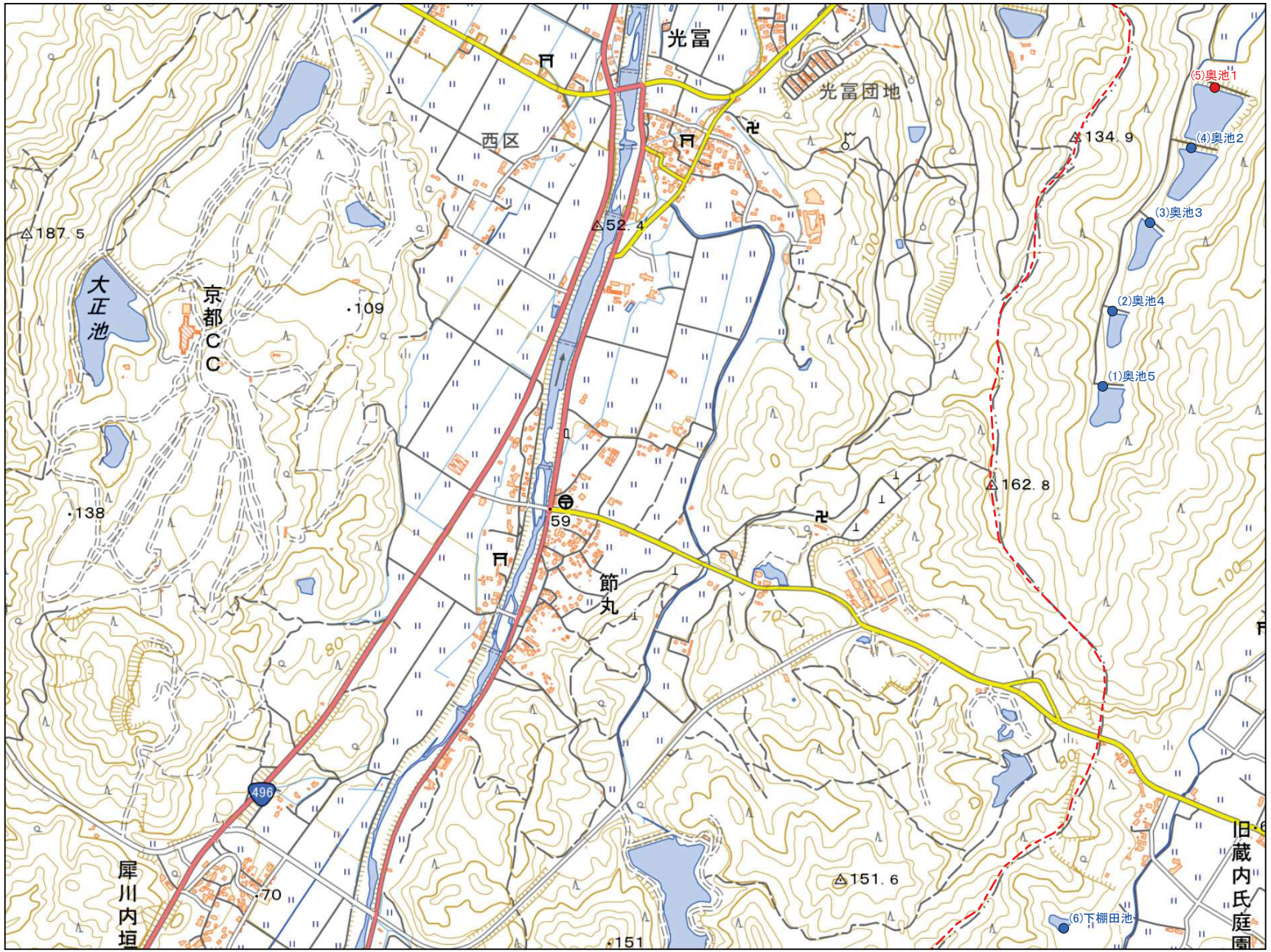

築上町 C1

1:10,000

No	コード	名称	総貯水量（千m3）	堤高（m）	堤頂長（m）
1	406472033	奥池５	20.0	6.8	64.0
2	406472034	奥池４	12.0	6.0	55.0
3	406472035	奥池３	30.0	7.5	82.0
4	406472036	奥池２	30.0	8.4	116.0
5	406472037	奥池１	60.0	11.5	146.0
6	406472079	下棚田池	0.7	1.5	25.0

令和８年７月　水土里ネット福岡作成

「測量法に基づく国土地理院長承認（複製）R 8JHf 102」
「本製品を複製する場合には、国土地理院の長の承認を得なければならない。」

0　125　250　500 m

【連絡先】
築上町　建設課
TEL：0930-56-0300

福岡県 農業用ため池 位置図

築上町 C2

1:10,000

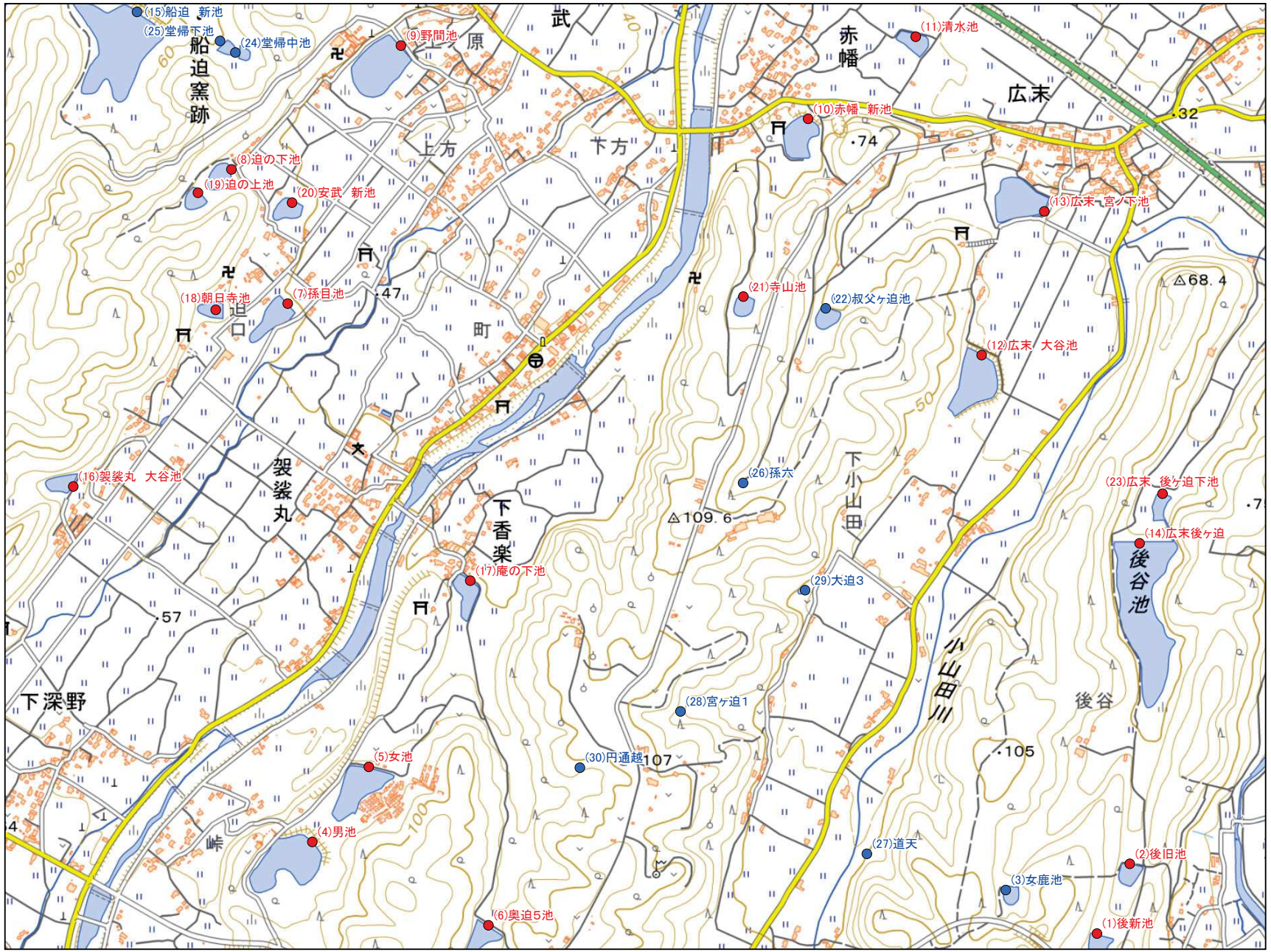

No	コード	名称	総貯水量（千m3）	堤高（m）	堤頂長（m）
1	406471046	後新池	9.0	5.9	59.8
2	406471047	後旧池	5.7	3.2	53.6
3	406471076	女鹿池	2.7	3.8	25.6
4	406472014	男池	18.0	6.1	187.7
5	406472015	女池	9.7	5.6	127.0
6	406472016	奥迫５池	12.0	7.6	77.3
7	406472017	孫目池	10.0	3.5	174.0
8	406472018	迫の下池	7.0	7.7	70.0
9	406472019	野間池	30.0	3.8	89.0
10	406472023	赤幡　新池	15.0	7.0	117.0
11	406472024	清水池	8.0	2.3	155.0
12	406472030	広末　大谷池	20.0	3.5	444.4
13	406472031	広末　宮ノ下池	18.0	3.2	161.9
14	406472032	広末後ヶ迫	158.0	14.1	163.0
15	406472039	船迫　新池	30.0	8.5	157.0
16	406472050	袈裟丸　大谷池	3.8	6.3	78.0
17	406472051	庵の下池	3.8	3.0	182.3
18	406472052	朝日寺池	3.0	4.1	80.6
19	406472053	迫の上池	2.0	4.5	65.0
20	406472054	安武　新池	3.0	3.4	152.0
21	406472056	寺山池	3.0	4.6	53.7
22	406472057	叔父ヶ迫池	3.0	5.0	56.1
23	406472059	広末　後ヶ迫下池	1.5	4.5	118.0
24	406472060	堂帰中池	2.0	2.0	35.0
25	406472061	堂帰下池	2.0	2.4	49.0
26	406472336	孫六	0.1	1.0	10.0
27	406472374	道天	0.1	1.2	17.0
28	406472387	宮ヶ迫１	0.0	1.3	10.0
29	406472388	大迫３	0.3	3.6	37.0
30	406472391	円通越	0.1	1.2	10.0

令和８年７月　水土里ネット福岡作成

「測量法に基づく国土地理院長承認（複製）R 8JHf 102」
「本製品を複製する場合には、国土地理院の長の承認を得なければならない。」

0　125　250　500 m

【連絡先】
築上町　建設課
TEL：0930-56-0300

福岡県 農業用ため池 位置図

築上町 C3

1:10,000

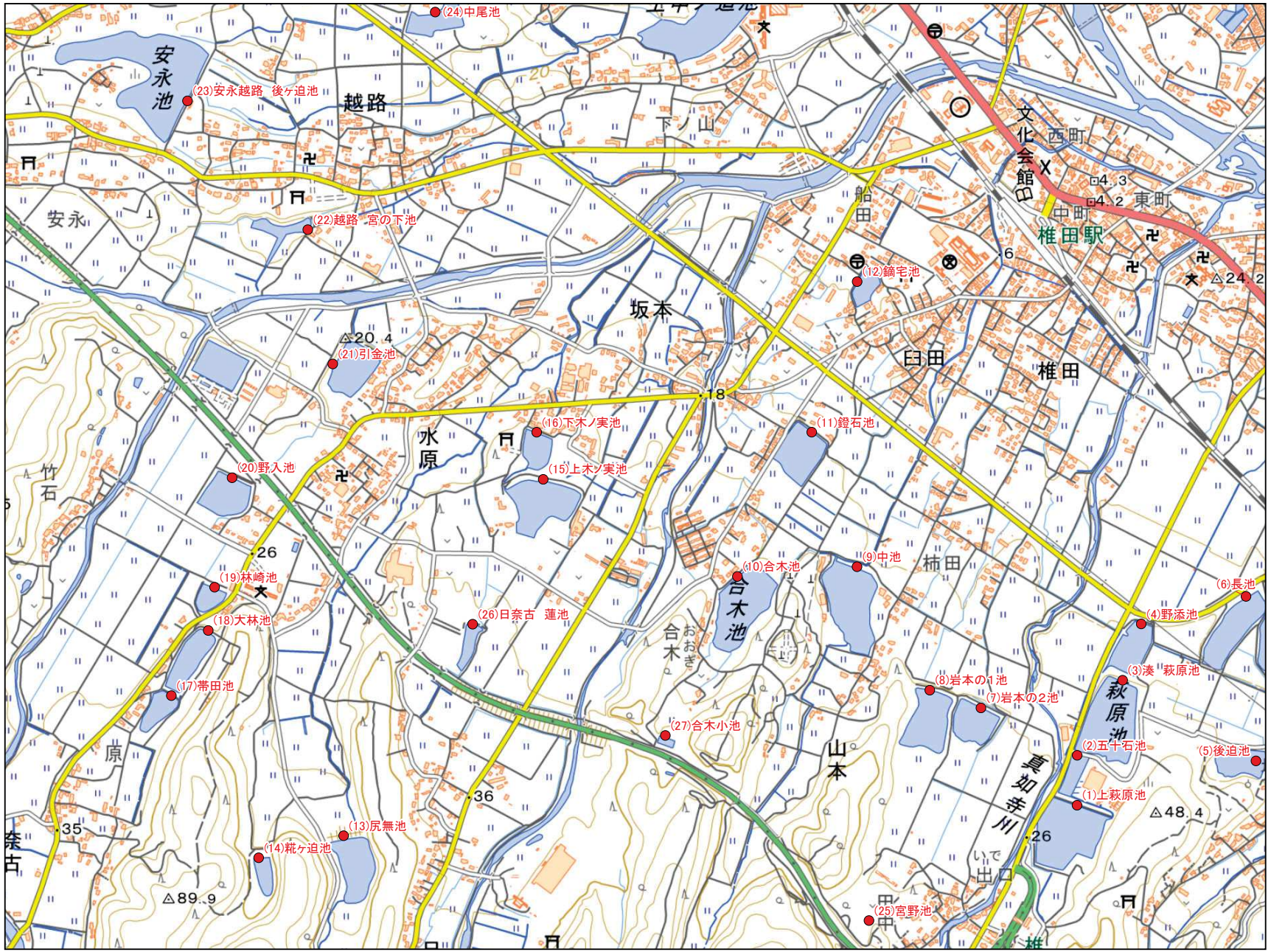

No	コード	名称	総貯水量（千m3）	堤高（m）	堤頂長（m）
1	406471013	上萩原池	46.0	5.2	144.3
2	406471014	五十石池	6.0	2.9	46.6
3	406471015	湊　萩原池	81.0	5.6	278.7
4	406471016	野添池	17.0	4.0	206.5
5	406471017	後迫池	14.0	4.5	174.9
6	406471018	長池	40.0	6.0	285.0
7	406471022	岩本の２池	15.0	3.6	207.2
8	406471023	岩本の１池	30.0	4.7	202.3
9	406471024	中池	30.0	4.2	136.4
10	406471025	合木池	50.0	5.3	197.1
11	406471026	鐙石池	20.0	4.0	133.2
12	406471027	鏑宅池	20.0	3.1	171.8
13	406471033	尻無池	40.0	7.8	100.0
14	406471034	糀ヶ迫池	20.0	7.2	40.8
15	406471035	上木ノ実池	50.0	5.6	300.0
16	406471036	下木ノ実池	15.0	3.5	66.0
17	406471037	帯田池	6.0	2.3	77.8
18	406471038	大林池	40.0	6.1	218.0
19	406471039	林崎池	6.0	2.5	124.8
20	406471040	野入池	12.0	3.8	274.8
21	406471041	引金池	40.0	4.6	256.0
22	406471048	越路　宮の下池	8.0	2.9	19.0
23	406471049	安永越路　後ヶ迫池	157.5	5.4	354.0
24	406471050	中尾池	40.0	3.5	89.3
25	406471069	宮野池	1.0	1.7	14.2
26	406471072	日奈古　蓮池	3.0	2.2	49.1
27	406471102	合木小池	1.5	4.0	70.0

令和８年７月　水土里ネット福岡作成

「測量法に基づく国土地理院長承認（複製）R 8JHf 102」
「本製品を複製する場合には、国土地理院の長の承認を得なければならない。」

0　125　250　500　m

【連絡先】
築上町　建設課
TEL：0930-56-0300

福岡県 農業用ため池 位置図



築上町 C4
1:10,000

No	コード	名称	総貯水量（千m3）	堤高（m）	堤頂長（m）
1	406471019	湊　谷池	151.0	7.4	418.0
2	406471079	椎田干拓池	751.0	5.7	1,683.0

0　125　250　500 m

令和8年7月　水土里ネット福岡作成

「測量法に基づく国土地理院長承認（複製）R 8JHf 102」
「本製品を複製する場合には、国土地理院の長の承認を得なければならない。」

【連絡先】
築上町　建設課
TEL：0930-56-0300

福岡県 農業用ため池 位置図

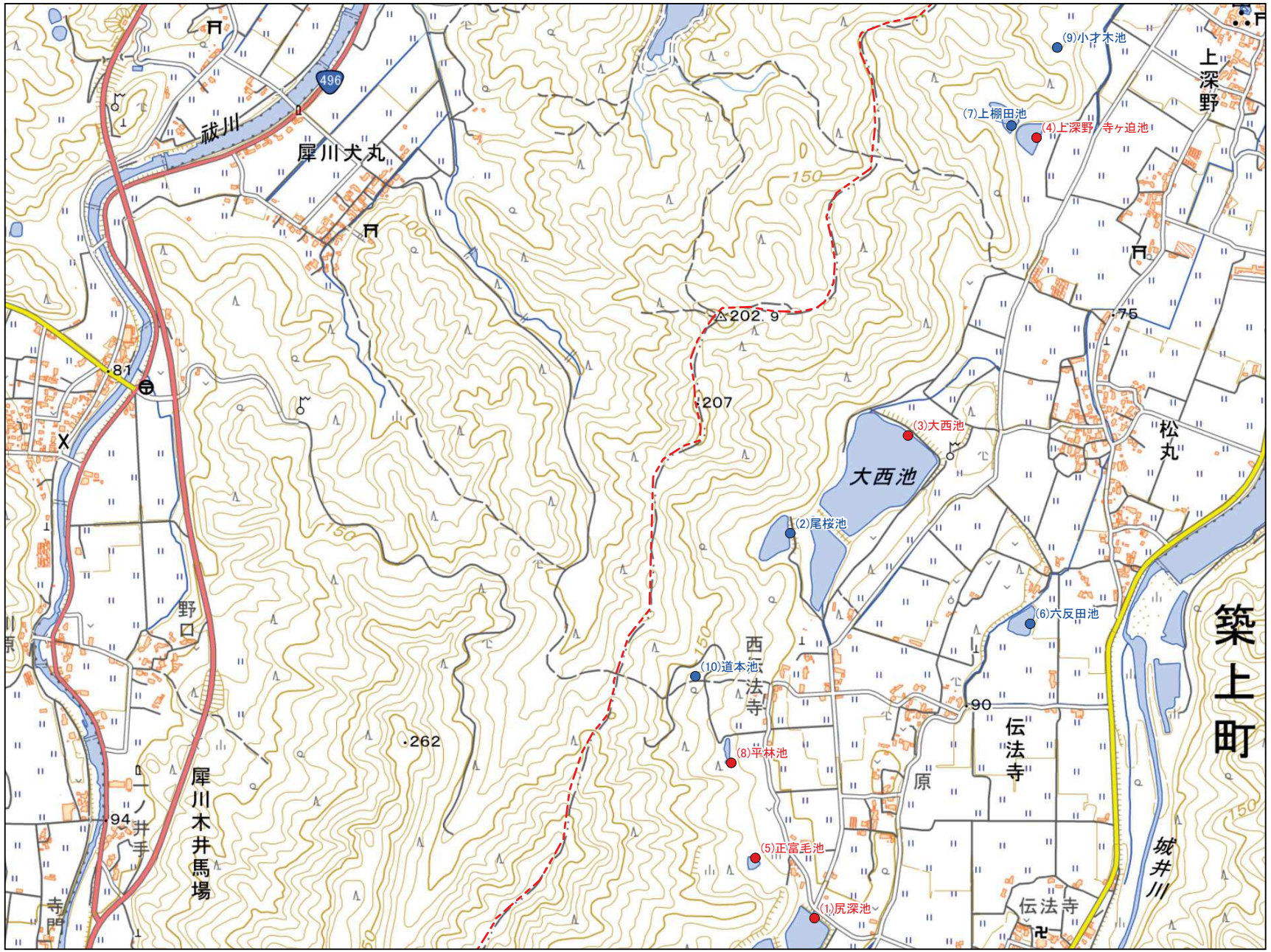

No	コード	名称	総貯水量（千m3）	堤高（m）	堤頂長（m）
1	406472007	尻深池	20.0	4.7	240.0
2	406472008	尾桜池	10.0	5.5	95.0
3	406472009	大西池	234.6	8.7	348.0
4	406472010	上深野　寺ヶ迫池	9.0	4.1	96.0
5	406472044	正富毛池	1.0	3.0	36.0
6	406472046	六反田池	3.5	3.3	88.0
7	406472047	上棚田池	4.0	8.1	45.0
8	406472077	平林池	0.2	2.0	15.0
9	406472078	小才木池	0.6	2.0	20.0
10	406472319	道本池	0.3	4.0	30.0

令和8年7月　水土里ネット福岡作成

「測量法に基づく国土地理院長承認（複製）R 8JHf 102」
「本製品を複製する場合には、国土地理院の長の承認を得なければならない。」

0　125　250　500 m

【連絡先】
築上町　建設課
TEL：0930-56-0300

福岡県 農業用ため池 位置図

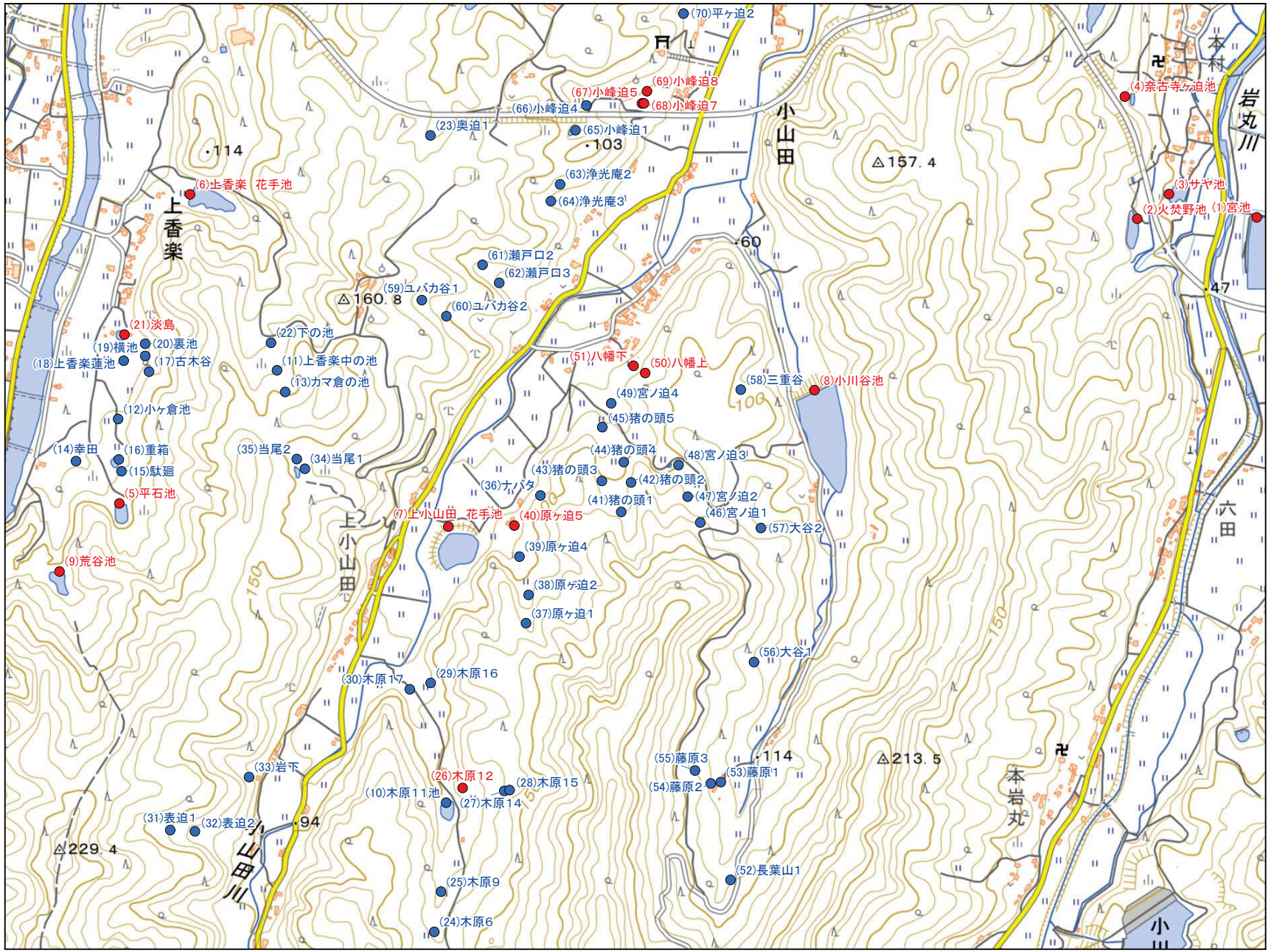

No	コード	名称	総貯水量（千m3）	堤高（m）	堤頂長（m）
1	406471044	宮池	64.4	5.7	263.1
2	406471045	火焚野池	15.0	5.0	130.0
3	406471074	サヤ池	4.0	3.0	90.0
4	406471075	奈古寺ヶ迫池	3.0	5.0	50.0
5	406472012	平石池	5.0	7.6	60.5
6	406472013	上香楽　花手池	7.0	7.6	61.9
7	406472028	上小山田　花手池	15.0	4.6	219.8
8	406472029	小川谷池	103.0	10.3	115.0
9	406472048	荒谷池	4.0	7.6	32.8
10	406472058	木原１１池	1.0	5.0	35.2
11	406472088	上香楽中の池	0.1	1.2	11.0
12	406472308	小ヶ倉池	0.6	4.0	20.0
13	406472324	カマ倉の池	1.0	2.7	27.0
14	406472326	幸田	0.1	2.5	18.0
15	406472327	駄廻	0.3	2.0	25.0
16	406472328	重箱	0.8	2.5	23.0
17	406472329	古木谷	0.4	2.3	41.0
18	406472330	上香楽蓮池	0.1	1.2	22.0
19	406472331	横池	0.1	1.5	22.0
20	406472332	裏池	0.3	2.5	20.0
21	406472333	淡島	0.5	2.0	15.0
22	406472334	下の池	0.2	1.5	19.0
23	406472335	奥迫１	0.2	1.2	20.0
24	406472338	木原６	0.2	2.0	22.0
25	406472339	木原９	0.6	2.5	20.0
26	406472340	木原１２	0.4	1.4	25.0
27	406472342	木原１４	0.4	2.5	36.0
28	406472343	木原１５	0.3	2.5	32.0
29	406472344	木原１６	0.1	1.4	24.0
30	406472345	木原１７	0.1	1.5	16.0
31	406472346	表迫１	0.2	2.6	22.0
32	406472347	表迫２	0.1	1.5	5.0
33	406472348	岩下	0.1	1.4	12.0
34	406472349	当尾１	0.2	1.5	14.0
35	406472350	当尾２	0.3	1.6	26.0
36	406472351	ナバタ	0.3	2.5	25.0
37	406472352	原ヶ迫１	0.5	4.0	30.0
38	406472353	原ヶ迫２	0.4	1.6	26.0
39	406472354	原ヶ迫４	0.1	1.4	24.0
40	406472355	原ヶ迫５	0.4	1.7	38.0
41	406472356	猪の頭１	0.2	1.4	22.0
42	406472357	猪の頭２	0.2	1.4	25.0
43	406472358	猪の頭３	0.1	1.4	19.0
44	406472359	猪の頭４	0.1	1.5	19.0
45	406472360	猪の頭５	0.1	1.4	19.0
46	406472361	宮ノ迫１	0.2	2.0	20.0
47	406472362	宮ノ迫２	0.2	2.0	29.0
48	406472363	宮ノ迫３	0.1	1.5	19.0
49	406472364	宮ノ迫４	0.3	2.0	21.0
50	406472365	八幡上	0.2	2.0	23.0
51	406472366	八幡下	0.2	2.1	31.0
52	406472367	長葉山１	0.6	2.4	26.0
53	406472368	藤原１	0.2	1.6	15.0
54	406472369	藤原２	0.1	1.3	18.0
55	406472370	藤原３	0.2	1.5	15.0
56	406472371	大谷１	0.2	2.0	17.0
57	406472372	大谷２	0.2	1.8	15.0
58	406472373	三重谷	0.1	2.0	8.0
59	406472375	ユバカ谷１	0.1	2.0	20.0
60	406472376	ユバカ谷２	0.5	1.8	28.0
61	406472377	瀬戸口２	0.6	3.0	30.0
62	406472378	瀬戸口３	0.2	1.4	21.0
63	406472379	浄光庵２	0.4	2.5	32.0
64	406472380	浄光庵３	0.1	1.3	18.0
65	406472381	小峰迫１	0.3	2.0	25.0
66	406472382	小峰迫４	0.2	1.4	20.0
67	406472383	小峰迫５	0.2	1.5	22.0
68	406472384	小峰迫７	0.5	1.5	40.0
69	406472385	小峰迫８	0.3	1.8	25.0
70	406472386	平ヶ迫２	0.2	2.0	23.0

築上町 D2
1:10,000

令和８年７月　水土里ネット福岡作成

「測量法に基づく国土地理院長承認（複製）R 8JHf 102」
「本製品を複製する場合には、国土地理院の長の承認を得なければならない。」

0　125　250　500 m

【連絡先】
築上町　建設課
TEL：0930-56-0300

福岡県 農業用ため池 位置図



No	コード	名称	総貯水量（千m3）	堤高（m）	堤頂長（m）
1	406471006	石堂池	51.0	10.6	66.6
2	406471007	上り松　新池	10.0	8.1	80.4
3	406471008	昭和池	12.0	8.2	81.0
4	406471009	小田池	8.0	5.4	59.7
5	406471011	笹原池	40.0	6.6	307.2
6	406471012	宮ノ前池	22.0	2.8	263.5
7	406471020	上内苅池	30.0	7.0	81.5
8	406471021	下内苅池	20.0	7.1	61.7
9	406471029	日奈古　新池	12.0	4.4	145.6
10	406471030	横枕池	25.0	6.8	208.2
11	406471031	上置石池	30.0	9.5	77.8
12	406471032	椎田尾池	120.0	10.8	90.0
13	406471066	井本池	1.2	3.8	50.0
14	406471070	大茂池	4.0	5.0	60.0
15	406471071	奈古　谷池	0.6	2.9	46.0

築上町 D3
1:10,000

令和8年7月　水土里ネット福岡作成

「測量法に基づく国土地理院長承認（複製）R 8JHf 102」
「本製品を複製する場合には、国土地理院の長の承認を得なければならない。」

0　125　250　500 m

【連絡先】
築上町　建設課
TEL：0930-56-0300

福岡県 農業用ため池 位置図

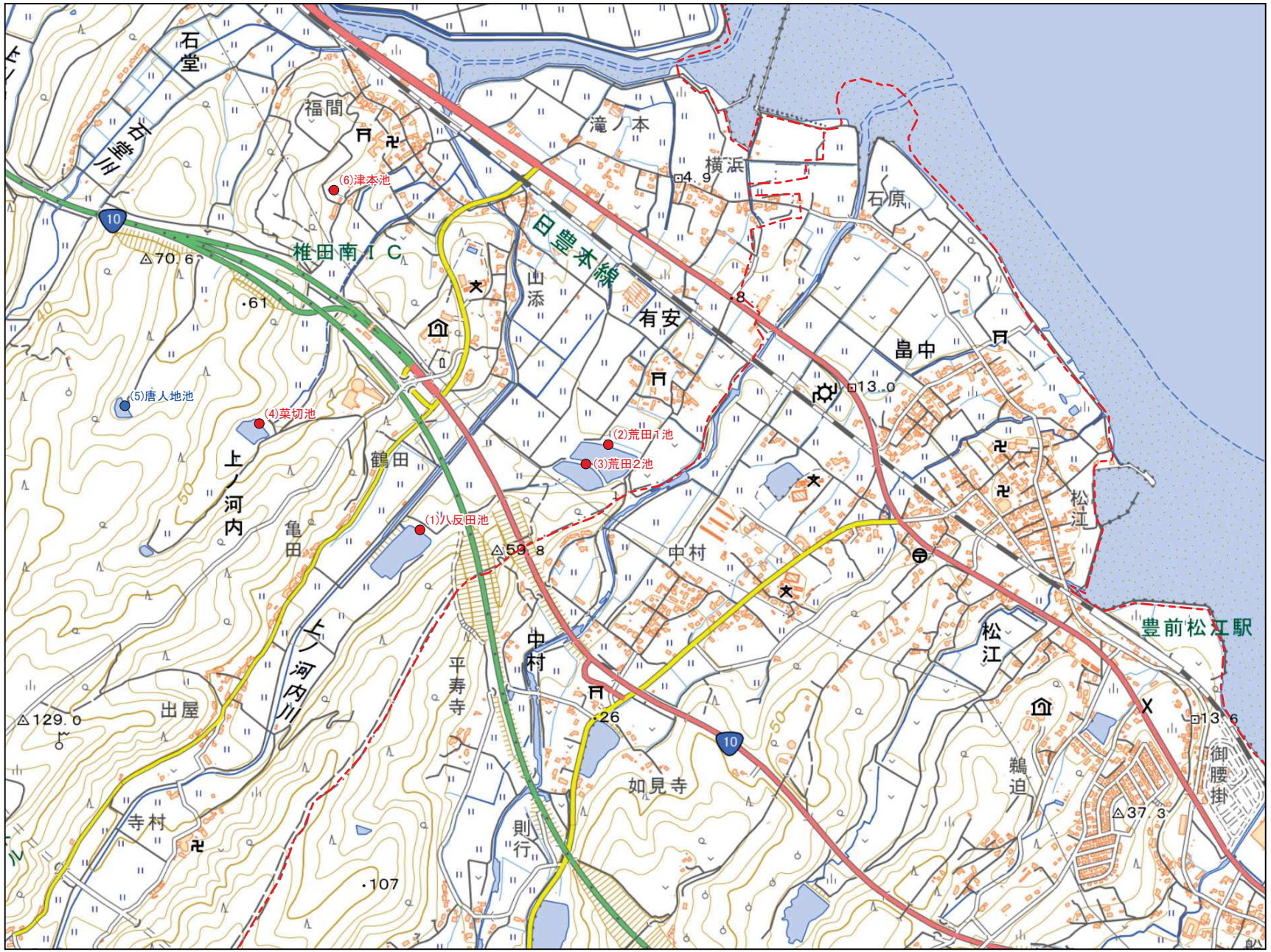

築上町 D4
1:10,000

No	コード	名称	総貯水量（千m3）	堤高（m）	堤頂長（m）
1	406471002	八反田池	20.0	4.7	219.2
2	406471003	荒田１池	36.0	5.5	411.7
3	406471004	荒田２池	8.4	3.0	151.2
4	406471005	菜切池	9.0	5.7	58.8
5	406471065	唐人地池	3.0	4.9	60.0
6	406472322	津本池	1.0	3.0	30.0

令和８年７月　水土里ネット福岡作成

「測量法に基づく国土地理院長承認（複製）R 8JHf 102」
「本製品を複製する場合には、国土地理院の長の承認を得なければならない。」

0　125　250　500 m

【連絡先】
築上町　建設課
TEL：0930-56-0300

福岡県 農業用ため池 位置図

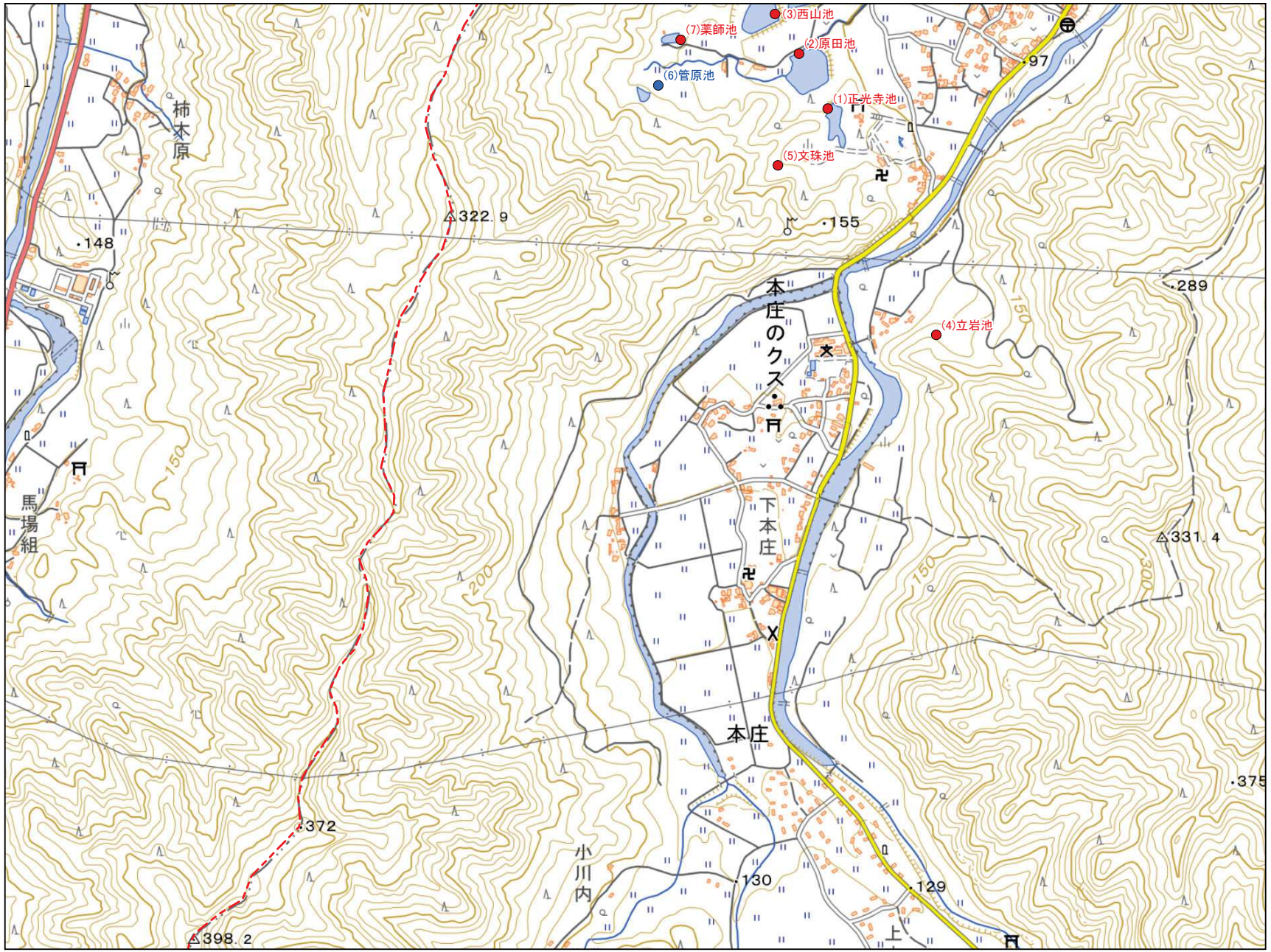

No	コード	名称	総貯水量（千m3）	堤高（m）	堤頂長（m）
1	406472004	正光寺池	5.0	5.0	47.0
2	406472005	原田池	7.5	6.0	179.0
3	406472006	西山池	20.0	7.2	220.0
4	406472073	立岩池	0.7	3.0	20.5
5	406472074	文珠池	0.4	3.5	42.0
6	406472075	管原池	0.5	3.0	50.0
7	406472076	薬師池	1.0	3.2	54.0

築上町 E1
1:10,000

令和8年7月 水土里ネット福岡作成

「測量法に基づく国土地理院長承認（複製）R 8JHf 102」
「本製品を複製する場合には、国土地理院の長の承認を得なければならない。」

0 125 250 500 m

【連絡先】
築上町 建設課
TEL：0930-56-0300

福岡県 農業用ため池 位置図

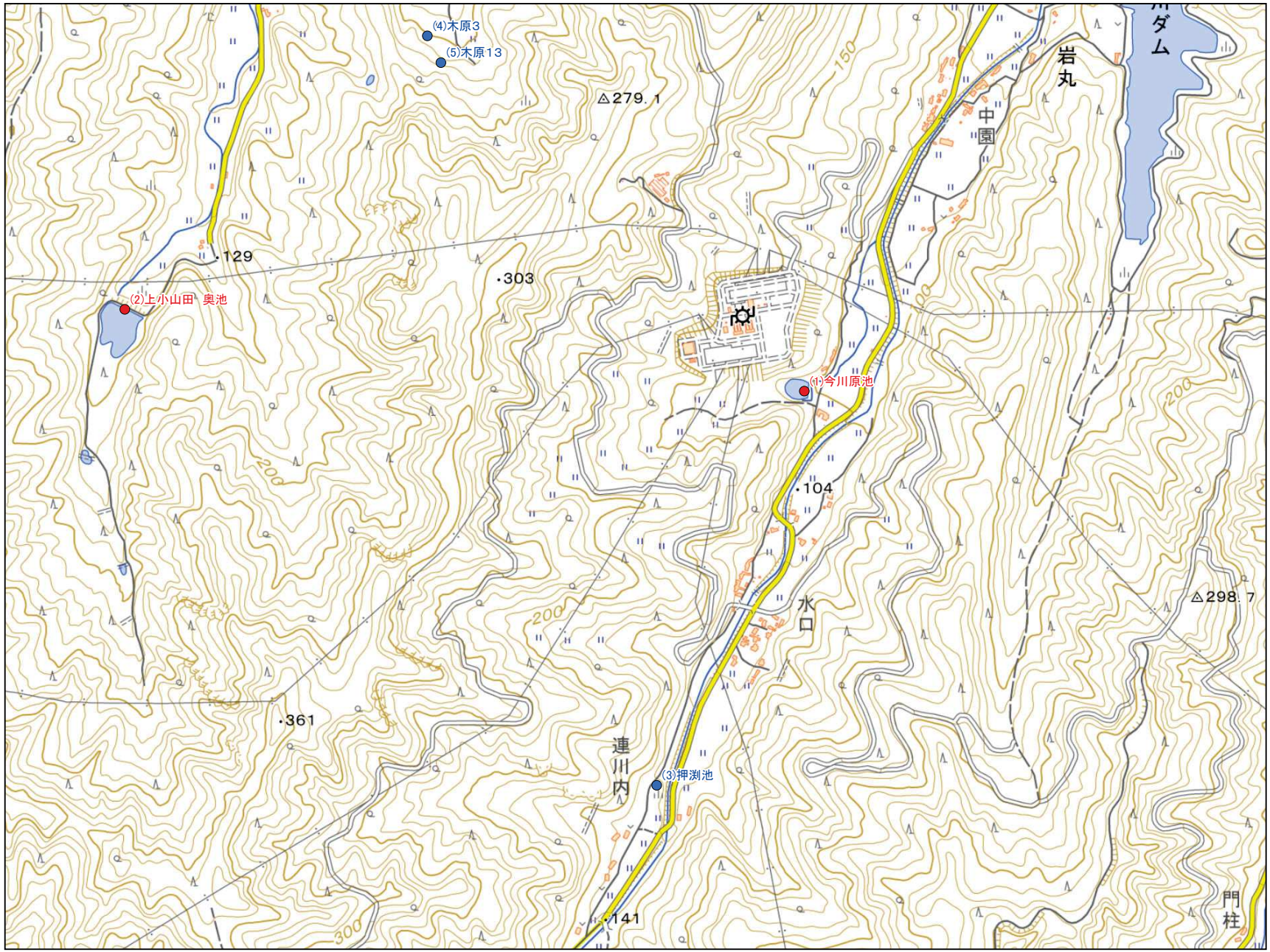

築上町 E2
1:10,000

No	コード	名称	総貯水量（千m3）	堤高（m）	堤頂長（m）
1	406471042	今川原池	12.0	8.0	60.0
2	406472027	上小山田　奥池	36.0	10.6	102.8
3	406472323	押渕池	3.0	4.0	80.0
4	406472337	木原３	0.3	1.8	26.0
5	406472341	木原１３	0.2	2.0	20.0

令和8年7月　水土里ネット福岡作成

「測量法に基づく国土地理院長承認（複製）R 8JHf 102」
「本製品を複製する場合には、国土地理院の長の承認を得なければならない。」

0　125　250　500 m

【連絡先】
築上町　建設課
TEL：0930-56-0300

福岡県 農業用ため池 位置図

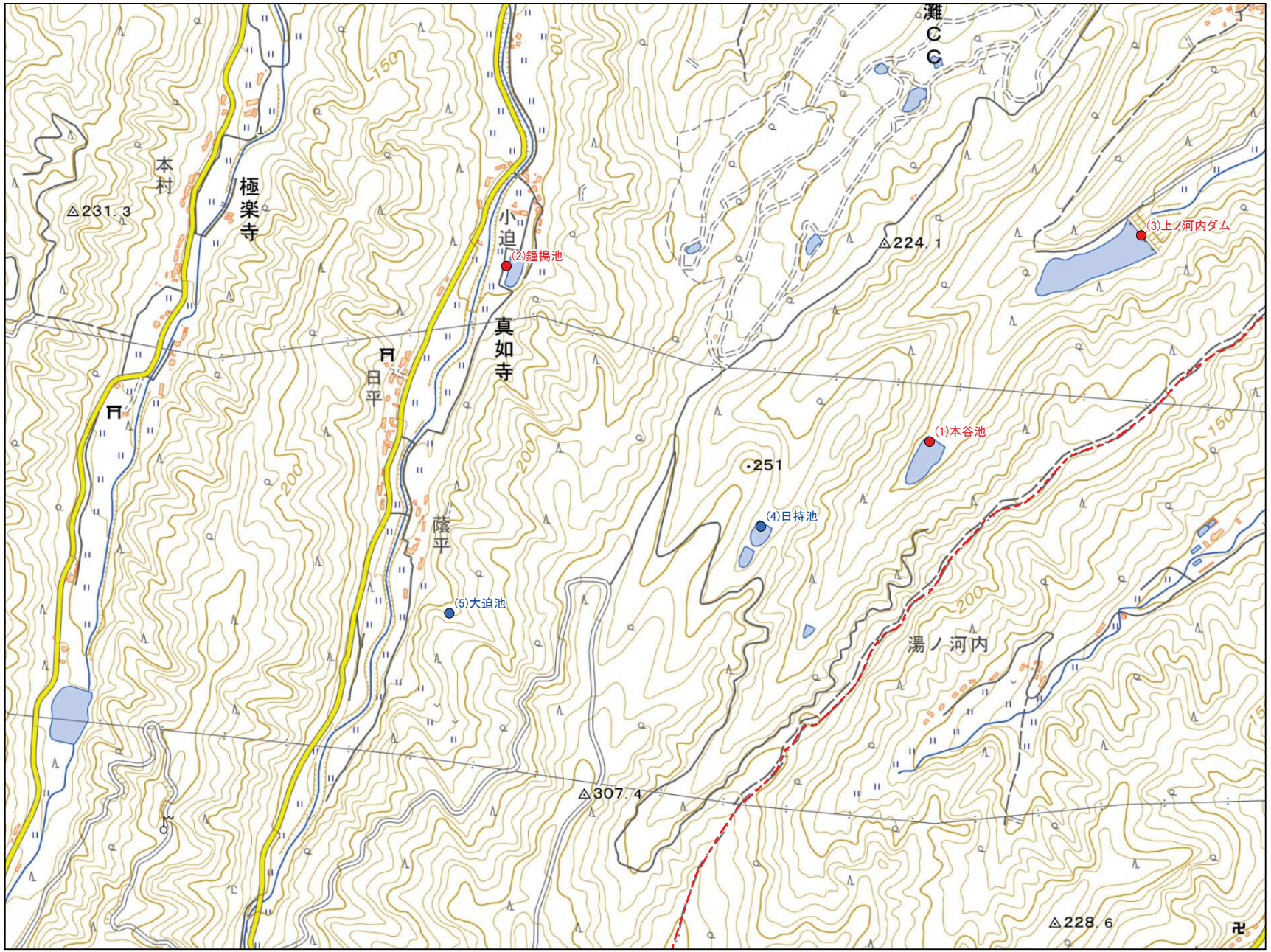

築上町 E3

1:10,000

No	コード	名称	総貯水量（千m3）	堤高（m）	堤頂長（m）
1	406471001	本谷池	45.0	12.4	80.0
2	406471010	鐘撞池	6.0	3.8	137.1
3	406471062	上ノ河内ダム	160.0	19.3	150.0
4	406471063	日持池	2.0	5.0	50.0
5	406471068	大迫池	2.0	5.2	41.1

令和8年7月 水土里ネット福岡作成

「測量法に基づく国土地理院長承認（複製）R 8JHf 102」
「本製品を複製する場合には、国土地理院の長の承認を得なければならない。」

0 125 250 500 m

【連絡先】
築上町 建設課
TEL：0930-56-0300

福岡県 農業用ため池 位置図

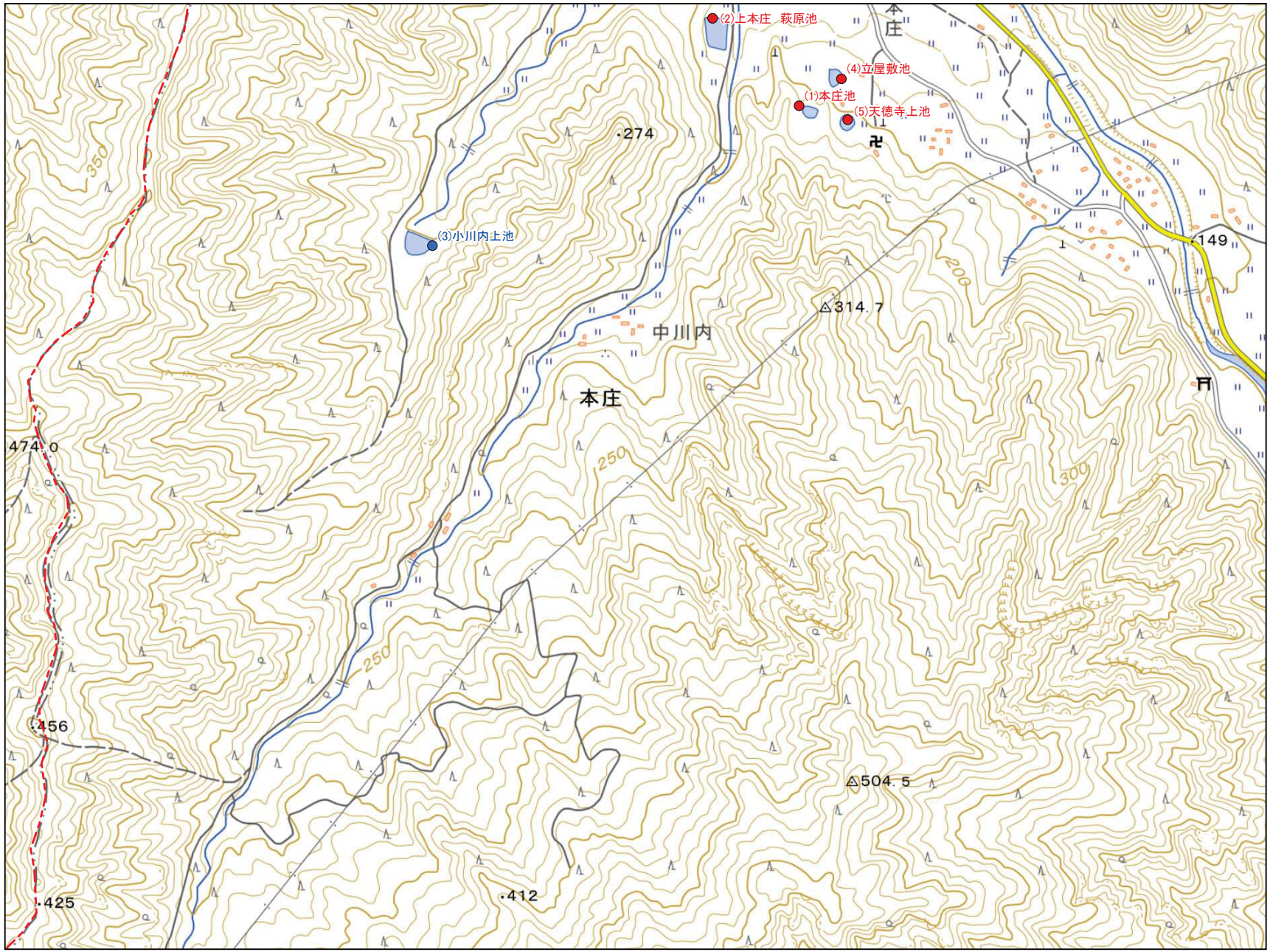

N

防災重点農業用ため池
その他農業用ため池
行政界

築上町 F1
1:10,000

No	コード	名称	総貯水量（千m3）	堤高（m）	堤頂長（m）
1	406472001	本庄池	6.0	8.0	50.0
2	406472002	上本庄　萩原池	12.0	4.9	157.0
3	406472003	小川内上池	10.0	6.5	65.0
4	406472043	立屋敷池	2.5	4.5	44.0
5	406472070	天徳寺上池	0.8	4.0	58.0

令和8年7月　水土里ネット福岡作成

「測量法に基づく国土地理院長承認（複製）R 8JHf 102」
「本製品を複製する場合には、国土地理院の長の承認を得なければならない。」

0　125　250　500　m

【連絡先】
築上町　建設課
TEL：0930-56-0300

福岡県 農業用ため池 位置図

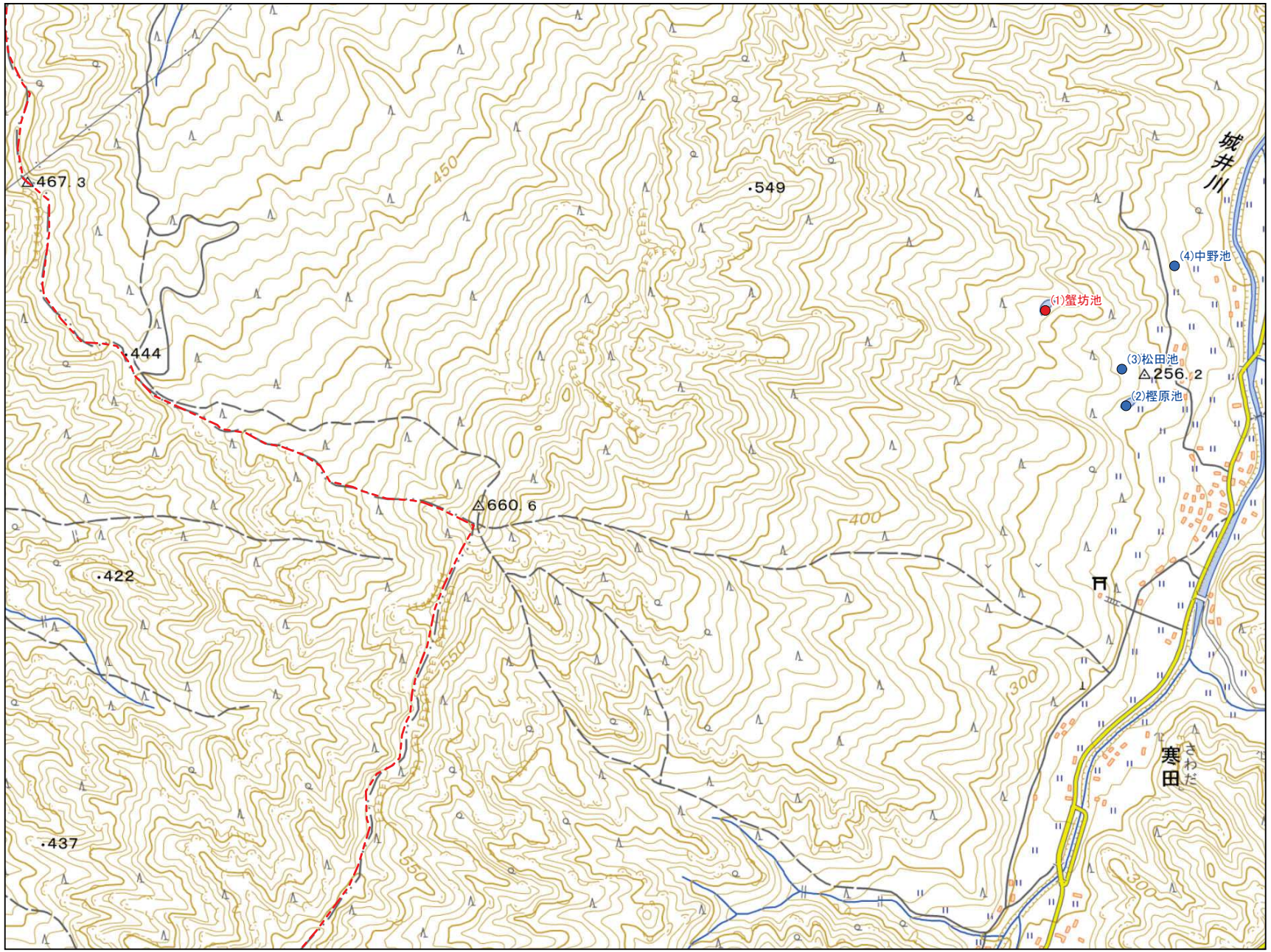

築上町 G1
1:10,000

No	コード	名称	総貯水量（千m3）	堤高（m）	堤頂長（m）
1	406472042	蟹坊池	1.2	6.0	33.0
2	406472065	樫原池	0.9	4.0	68.0
3	406472066	松田池	0.1	2.0	10.0
4	406472067	中野池	0.2	2.4	27.0

令和8年7月　水土里ネット福岡作成

「測量法に基づく国土地理院長承認（複製）R 8JHf 102」
「本製品を複製する場合には、国土地理院の長の承認を得なければならない。」

0　125　250　500 m

【連絡先】
築上町　建設課
TEL：0930-56-0300