福岡県 農業用ため池 位置図 INDEX

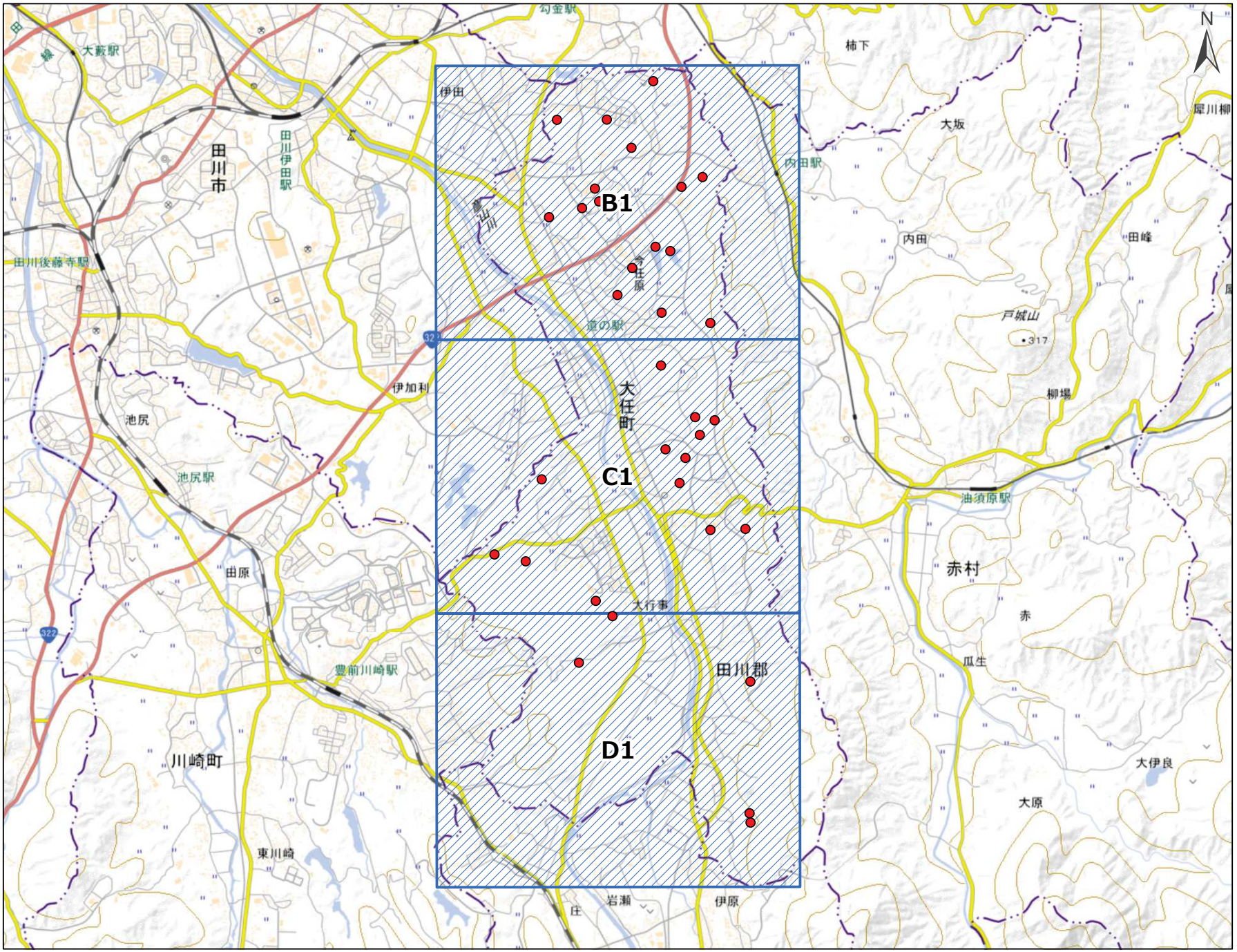

令和8年7月 水土里ネット福岡作成

「測量法に基づく国土地理院長承認（複製）R 8JHf 102」
「本製品を複製する場合には、国土地理院の長の承認を得なければならない。」

福岡県 農業用ため池 位置図

大任町 B1
1:10,000

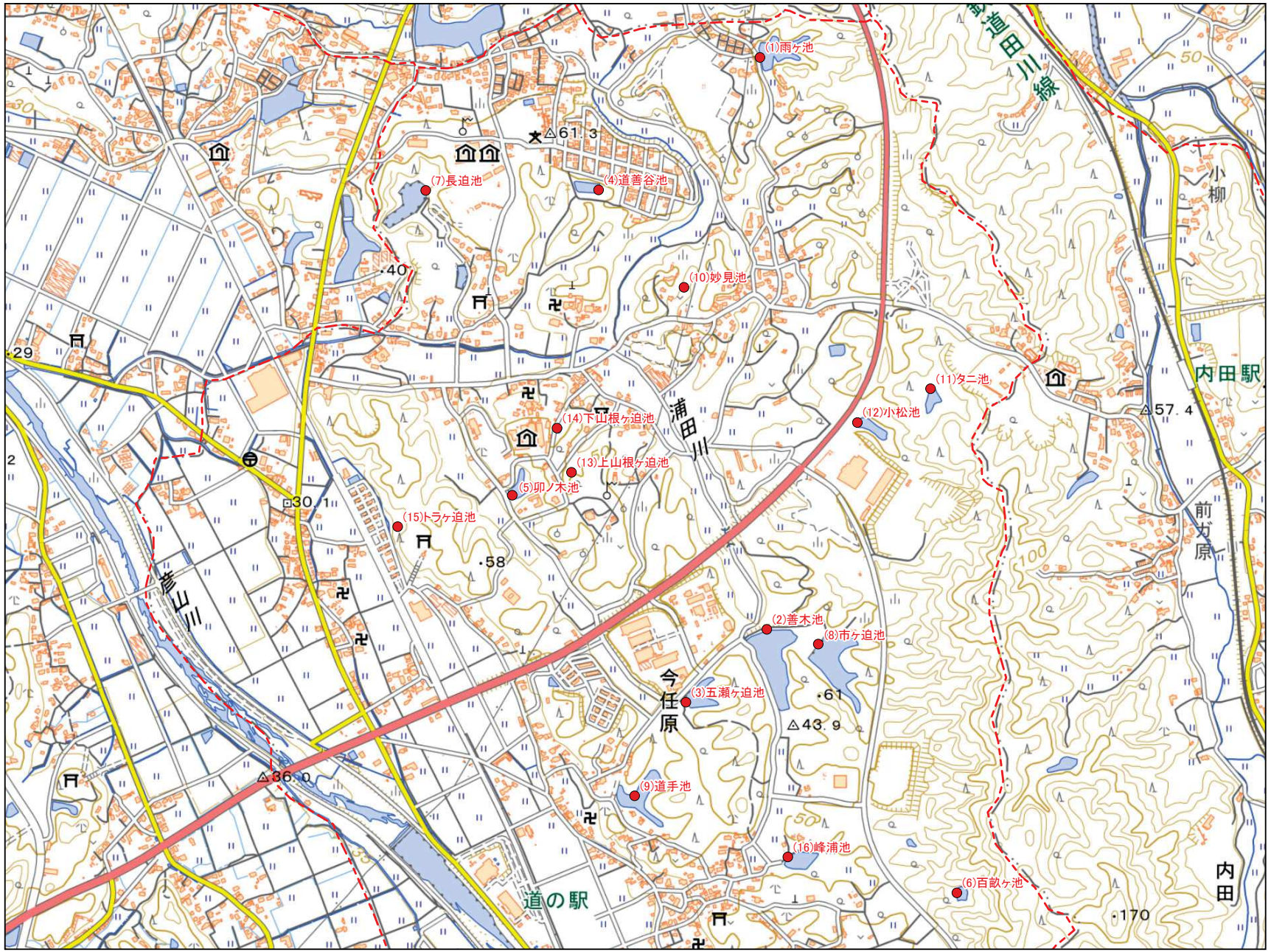

No	コード	名称	総貯水量（千m3）	堤高（m）	堤頂長（m）
1	406080001	雨ヶ池	14.0	3.5	26.0
2	406080004	善木池	26.0	5.2	115.0
3	406080005	五瀬ヶ迫池	6.0	5.0	23.0
4	406080017	道善谷池	3.0	5.0	25.0
5	406080026	卯ノ木池	4.0	3.5	40.8
6	406080027	百畝ヶ池	4.0	7.0	25.0
7	406080040	長迫池	14.6	4.8	50.0
8	406080041	市ヶ迫池	19.3	5.0	80.0
9	406080042	道手池	12.6	5.0	18.0
10	406080048	妙見池	0.2	2.0	10.0
11	406080049	タニ池	1.9	7.0	20.0
12	406080050	小松池	3.9	7.0	40.0
13	406080051	上山根ヶ迫池	0.5	3.3	17.4
14	406080052	下山根ヶ迫池	0.3	2.0	10.0
15	406080053	トラヶ迫池	0.4	8.0	20.0
16	406080054	峰浦池	3.5	4.0	15.0

令和8年7月　水土里ネット福岡作成

「測量法に基づく国土地理院長承認（複製）R 8JHf 102」
「本製品を複製する場合には、国土地理院の長の承認を得なければならない。」

【連絡先】
大任町　産業経済課
TEL：0947-63-3001

福岡県 農業用ため池 位置図

大任町 C1
1:10,000

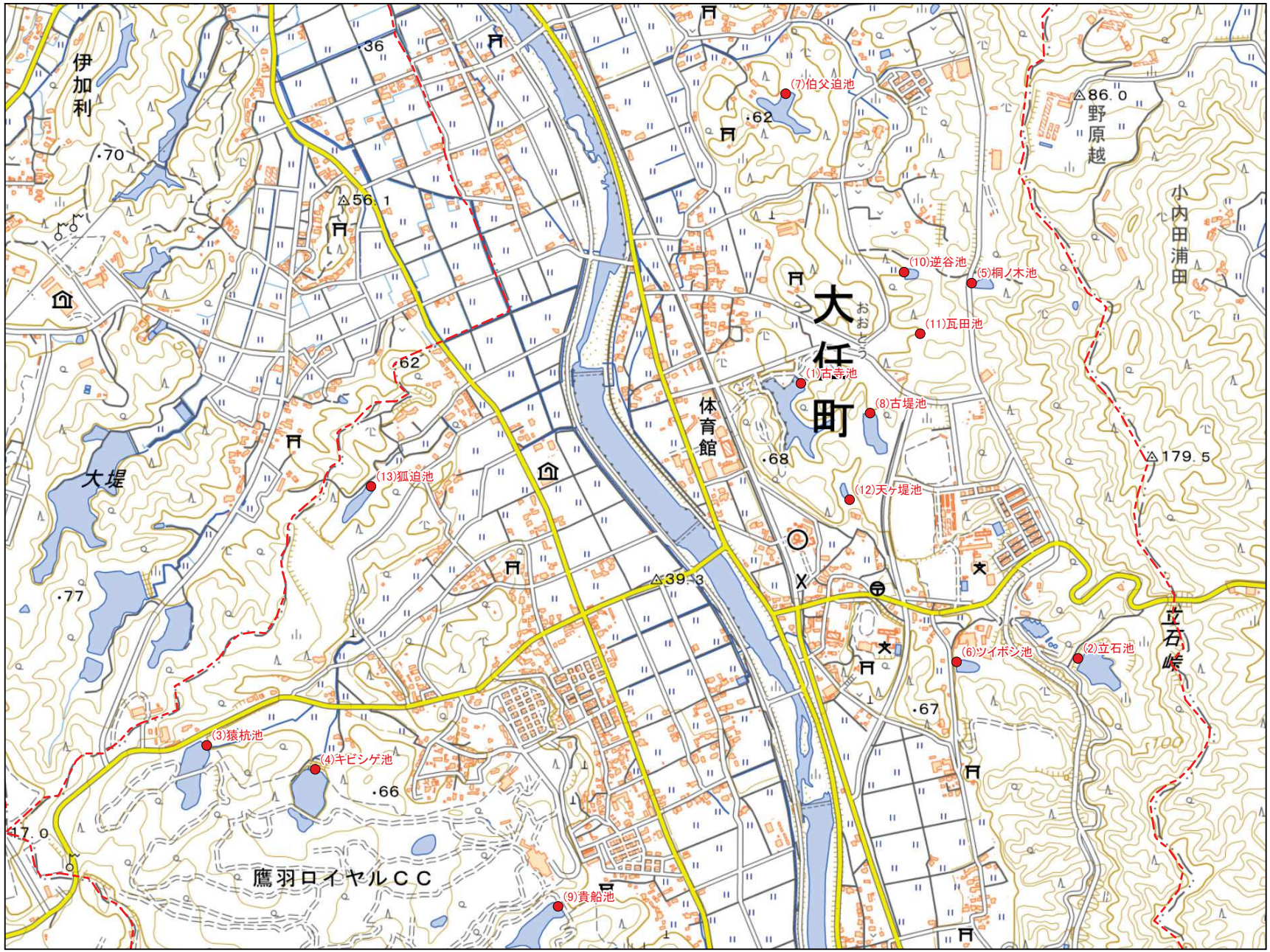

No	コード	名称	総貯水量（千m3）	堤高（m）	堤頂長（m）
1	406080008	古寺池	18.0	6.4	40.0
2	406080010	立石池	67.0	18.0	96.0
3	406080015	猿杭池	17.0	6.2	45.7
4	406080016	キビシゲ池	18.0	7.0	62.0
5	406080029	桐ノ木池	2.0	6.0	30.0
6	406080033	ツイボシ池	5.3	4.0	40.0
7	406080043	伯父迫池	10.1	5.0	20.0
8	406080044	古堤池	12.0	5.0	33.2
9	406080047	貴船池	28.4	6.8	65.0
10	406080055	逆谷池	1.2	6.0	30.0
11	406080056	瓦田池	1.0	5.0	25.0
12	406080057	天ヶ堤池	0.6	2.0	15.0
13	406080060	狐迫池	2.2	5.0	23.0

令和8年7月　水土里ネット福岡作成

「測量法に基づく国土地理院長承認（複製）R 8JHf 102」
「本製品を複製する場合には、国土地理院の長の承認を得なければならない。」

0　125　250　500 m

【連絡先】
大任町　産業経済課
TEL：0947-63-3001

福岡県 農業用ため池 位置図



大任町 D1
1:10,000

No	コード	名称	総貯水量（千m3）	堤高（m）	堤頂長（m）
1	406080037	唐子石池	3.0	5.0	30.0
2	406080038	ジャ谷池	2.0	10.0	15.0
3	406080039	立山池	4.0	5.2	5.0
4	406080045	奥谷池	58.5	7.2	47.8
5	406080046	屋積池	51.2	8.2	48.0

令和8年7月　水土里ネット福岡作成

「測量法に基づく国土地理院長承認（複製）R 8JHf 102」
「本製品を複製する場合には、国土地理院の長の承認を得なければならない。」

0　125　250　500 m

【連絡先】
大任町　産業経済課
TEL：0947-63-3001