福岡県 農業用ため池 位置図 INDEX

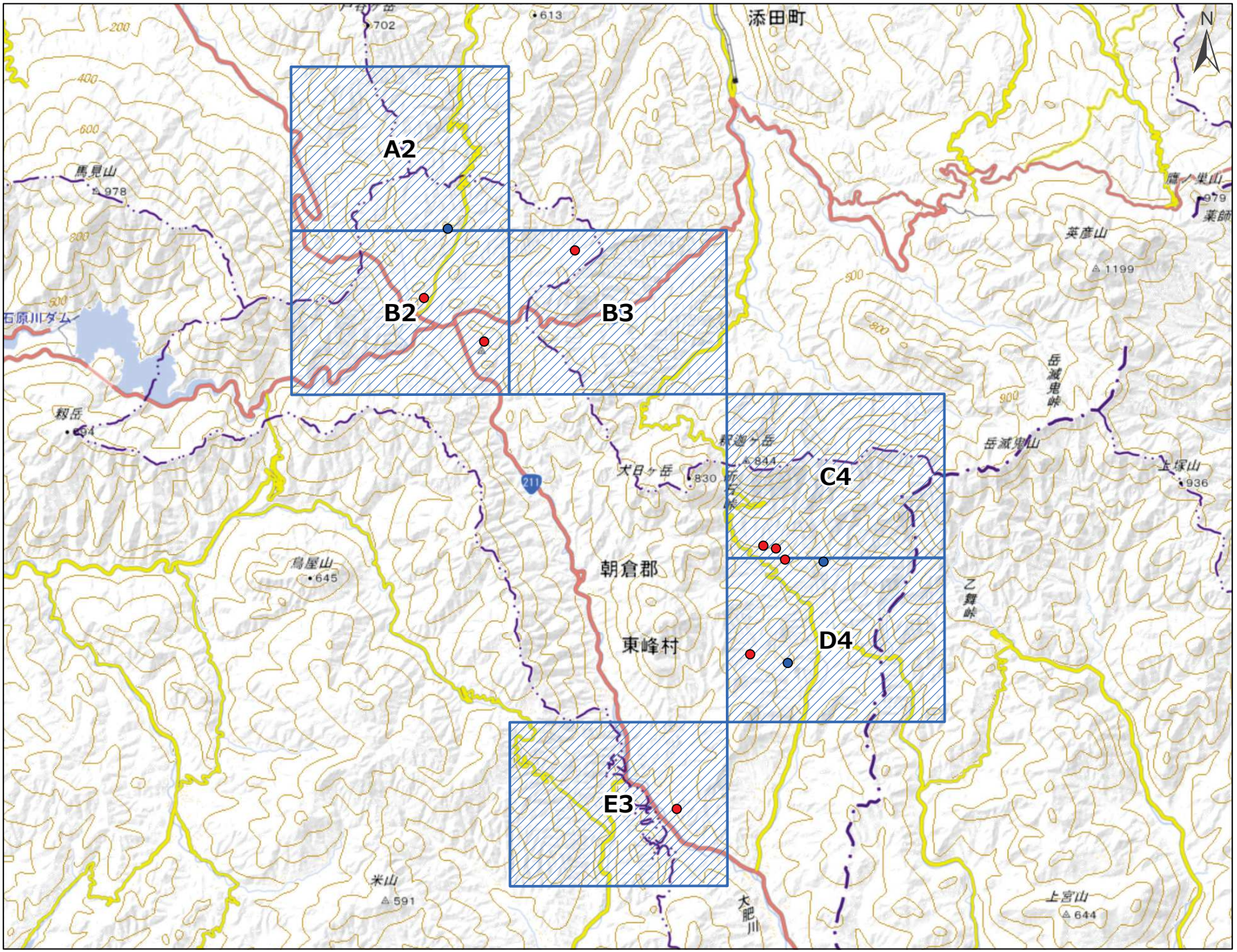

東峰村

- 図 郭 (6)
- 防災重点ため池 (8)
- その他ため池 (3)

令和8年7月 水土里ネット福岡作成

「測量法に基づく国土地理院長承認（複製）R 8JHf 102」
「本製品を複製する場合には、国土地理院の長の承認を得なければならない。」

福岡県 農業用ため池 位置図

東峰村 A2
1:10,000

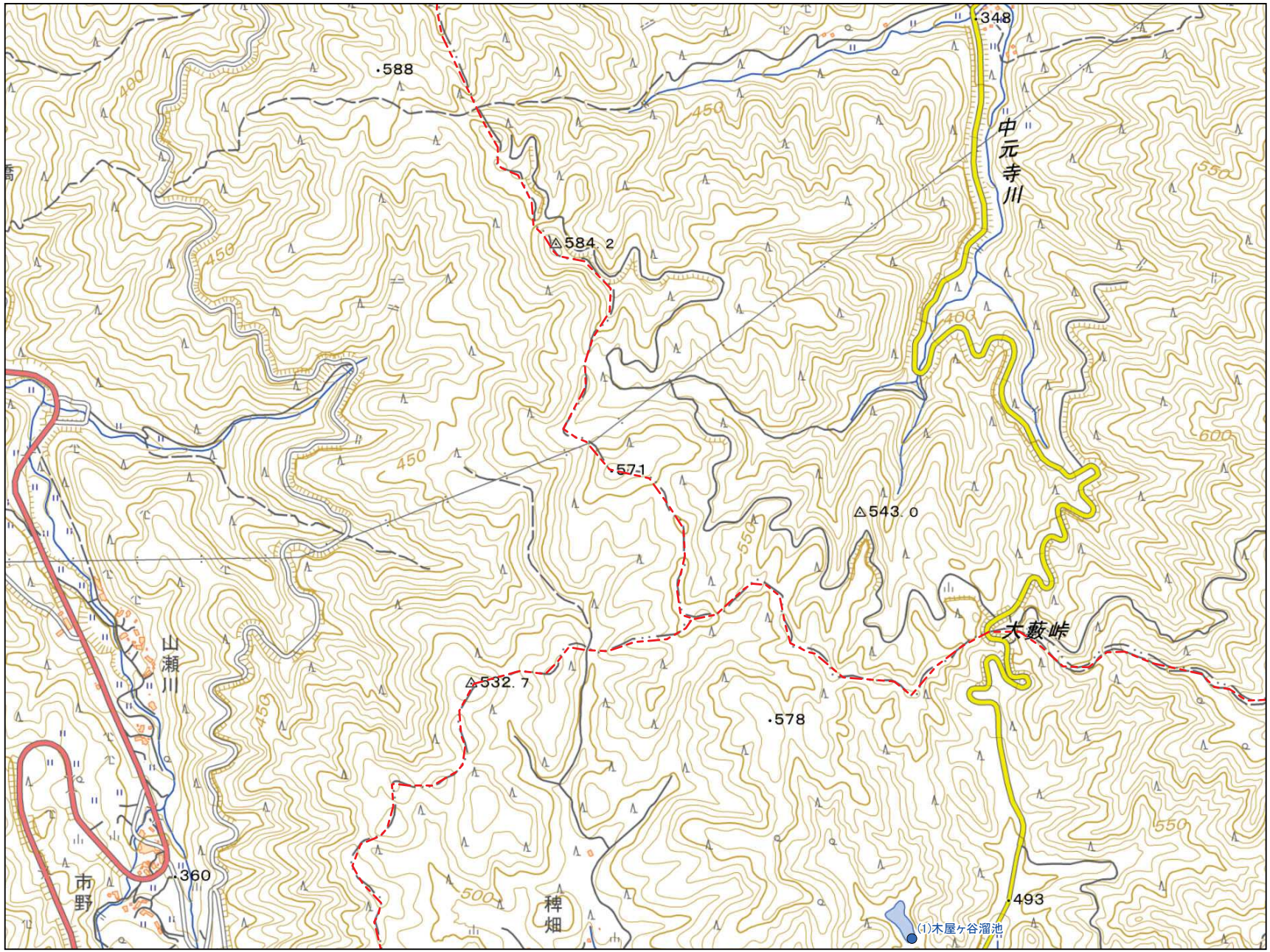

No	コード	名称	総貯水量（千m3）	堤高（m）	堤頂長（m）
1	404480002	木屋ヶ谷溜池	4.0	6.0	25.0

令和8年7月 水土里ネット福岡作成

「測量法に基づく国土地理院長承認（複製）R 8JHf 102」
「本製品を複製する場合には、国土地理院の長の承認を得なければならない。」

0 125 250 500 m

【連絡先】
東峰村 農林建設課
TEL：0946-72-2313

福岡県 農業用ため池 位置図

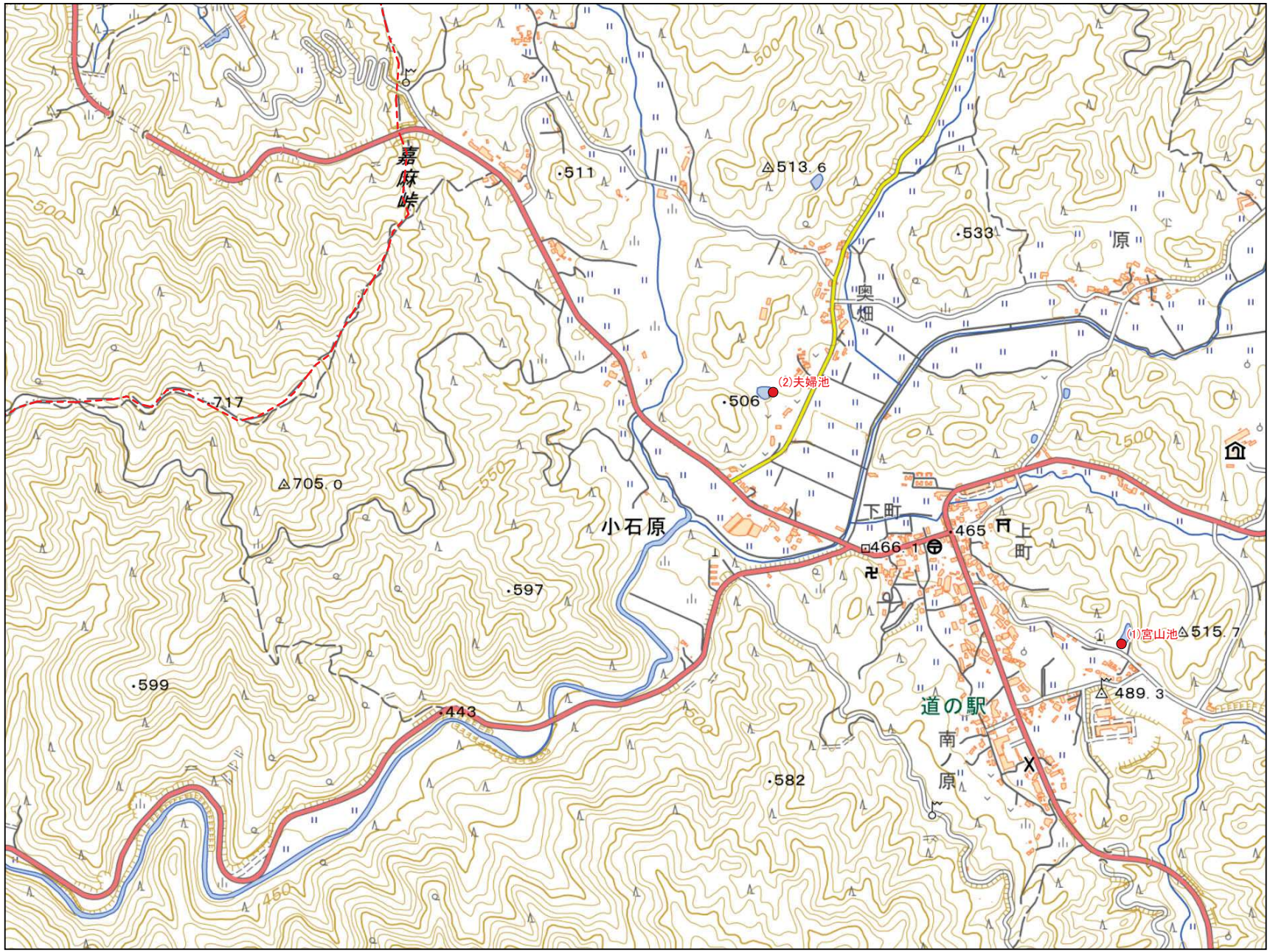

東峰村 B2
1:10,000

No	コード	名称	総貯水量（千m3）	堤高（m）	堤頂長（m）
1	404480003	宮山池	3.0	5.0	20.0
2	404481011	夫婦池	1.3	3.5	40.0

令和8年7月　水土里ネット福岡作成

「測量法に基づく国土地理院長承認（複製）R 8JHf 102」
「本製品を複製する場合には、国土地理院の長の承認を得なければならない。」

0　125　250　500 m

【連絡先】
東峰村　農林建設課
TEL：0946-72-2313

福岡県 農業用ため池 位置図

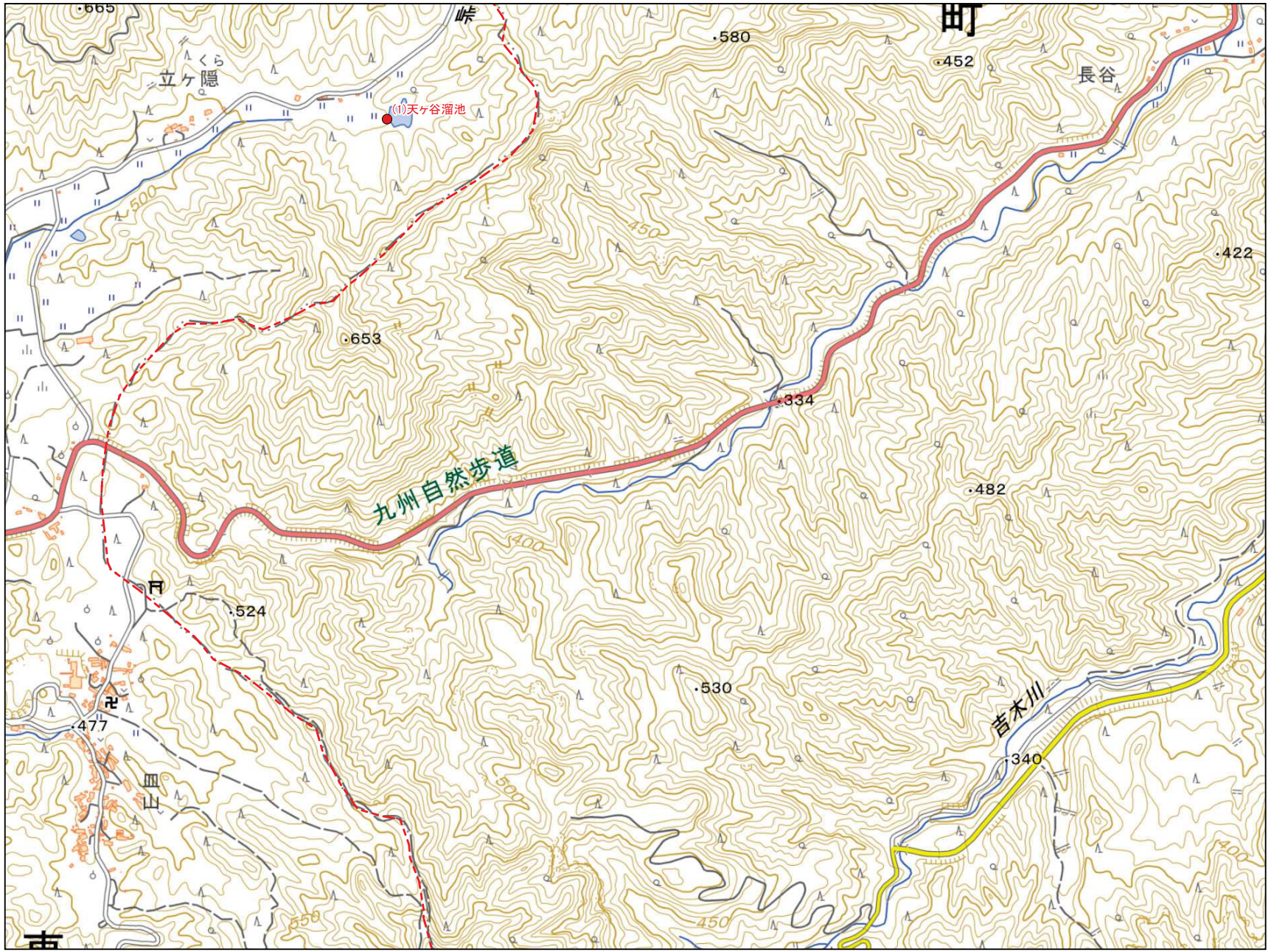

東峰村 B3
1:10,000

No	コード	名称	総貯水量（千m3）	堤高（m）	堤頂長（m）
1	404480001	天ヶ谷溜池	5.5	5.8	46.5

令和8年7月 水土里ネット福岡作成

「測量法に基づく国土地理院長承認（複製）R 8JHf 102」
「本製品を複製する場合には、国土地理院の長の承認を得なければならない。」

0 125 250 500 m

【連絡先】
東峰村 農林建設課
TEL：0946-72-2313

福岡県 農業用ため池 位置図

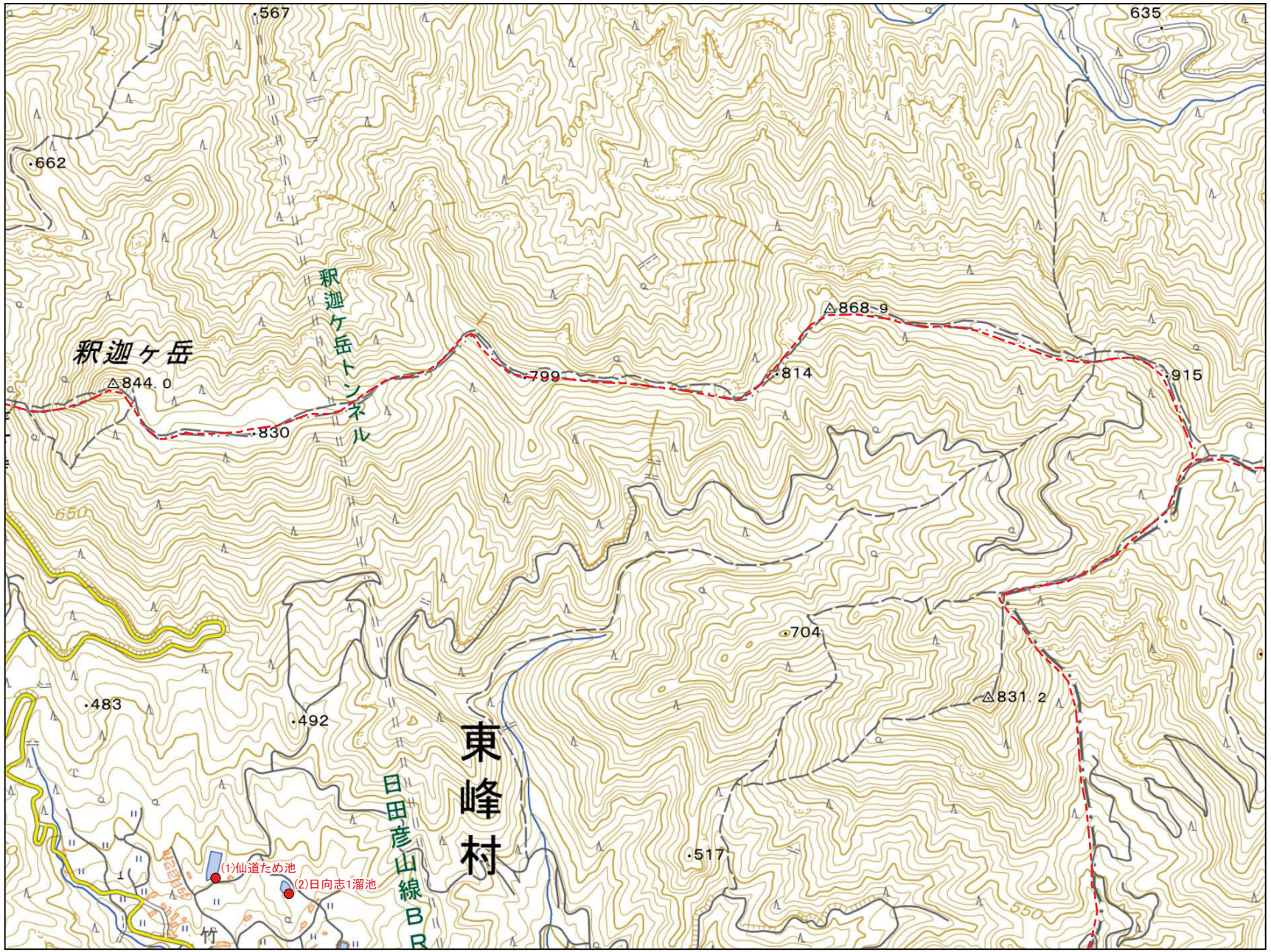

東峰村 C4
1:10,000

No	コード	名称	総貯水量（千m3）	堤高（m）	堤頂長（m）
1	404481004	仙道ため池	4.4	5.0	79.0
2	404481005	日向志1溜池	1.3	4.4	42.0

令和8年7月
水土里ネット福岡作成

「測量法に基づく国土地理院長承認（複製）R 8JHf 102」
「本製品を複製する場合には、国土地理院の長の承認を得なければならない。」

0 125 250 500 m

【連絡先】
東峰村　農林建設課
TEL：0946-72-2313

福岡県 農業用ため池 位置図

東峰村 D4
1:10,000



No	コード	名称	総貯水量（千m3）	堤高（m）	堤頂長（m）
1	404481006	日向志2溜池	1.1	4.1	32.0
2	404481007	屋椎溜池	1.4	5.0	122.0
3	404481008	栗林溜池	1.6	5.0	31.0
4	404481009	栗林池	0.3	3.0	23.5

令和8年7月　水土里ネット福岡作成

「測量法に基づく国土地理院長承認（複製）R 8JHf 102」
「本製品を複製する場合には、国土地理院の長の承認を得なければならない。」

0　125　250　500 m

【連絡先】
東峰村　農林建設課
TEL：0946-72-2313

福岡県 農業用ため池 位置図

N

防災重点農業用ため池
その他農業用ため池
行政界

東峰村 E3
1:10,000

No	コード	名称	総貯水量（千m3）	堤高（m）	堤頂長（m）
1	404481003	戸有池	0.2	5.0	15.0



令和8年7月 水土里ネット福岡作成

「測量法に基づく国土地理院長承認（複製）R 8JHf 102」
「本製品を複製する場合には、国土地理院の長の承認を得なければならない。」

0 125 250 500 m

【連絡先】
東峰村 農林建設課
TEL：0946-72-2313