福岡県 農業用ため池 位置図 INDEX

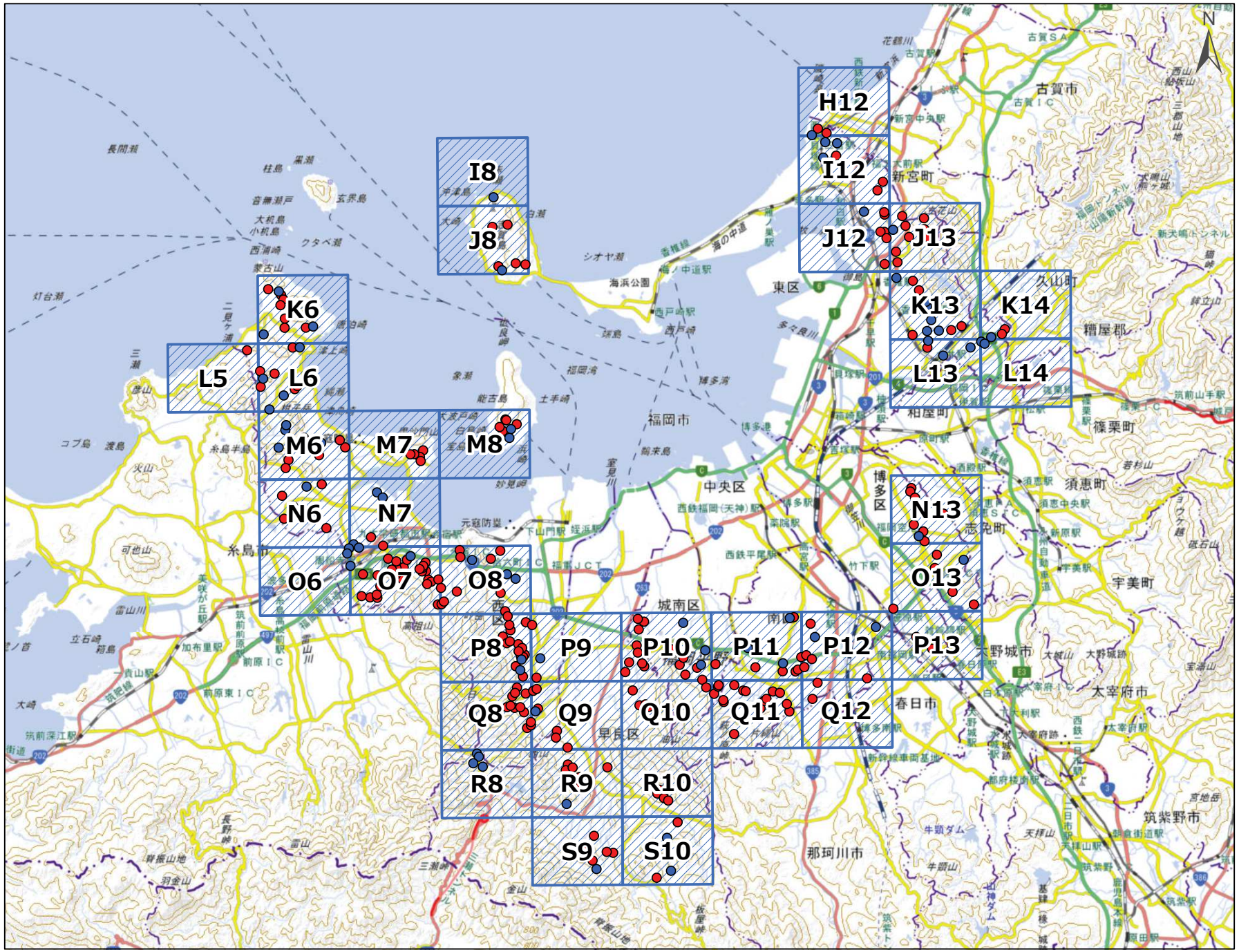

福岡市

- 図 郭 (39)
- 防災重点ため池 (227)
- その他ため池 (70)

令和8年7月 水土里ネット福岡作成

「測量法に基づく国土地理院長承認（複製）R 8JHf 102」
「本製品を複製する場合には、国土地理院の長の承認を得なければならない。」

福岡県 農業用ため池 位置図

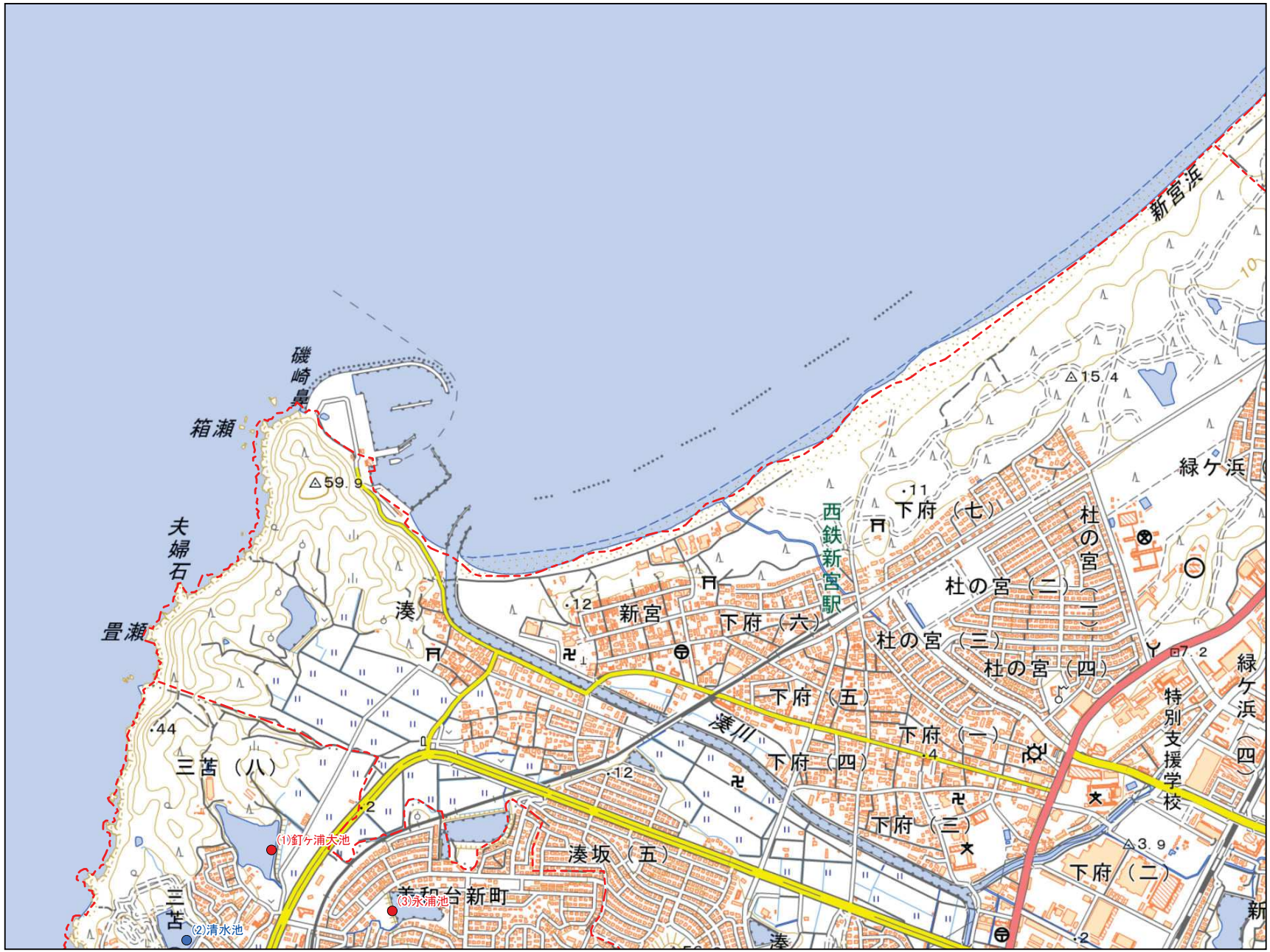

No	コード	名称	総貯水量（千m3）	堤高（m）	堤頂長（m）
1	401310009	釘ヶ浦大池	33.4	5.4	157.0
2	401310018	清水池	27.0	5.3	100.0
3	401310035	永浦池	26.3	6.8	90.0

福岡市 H12
1:10,000

令和8年7月 水土里ネット福岡作成

「測量法に基づく国土地理院長承認（複製）R 8JHf 102」
「本製品を複製する場合には、国土地理院の長の承認を得なければならない。」

0 125 250 500 m

【連絡先】
福岡市 農業施設課
TEL：092-733-5541

福岡県 農業用ため池 位置図

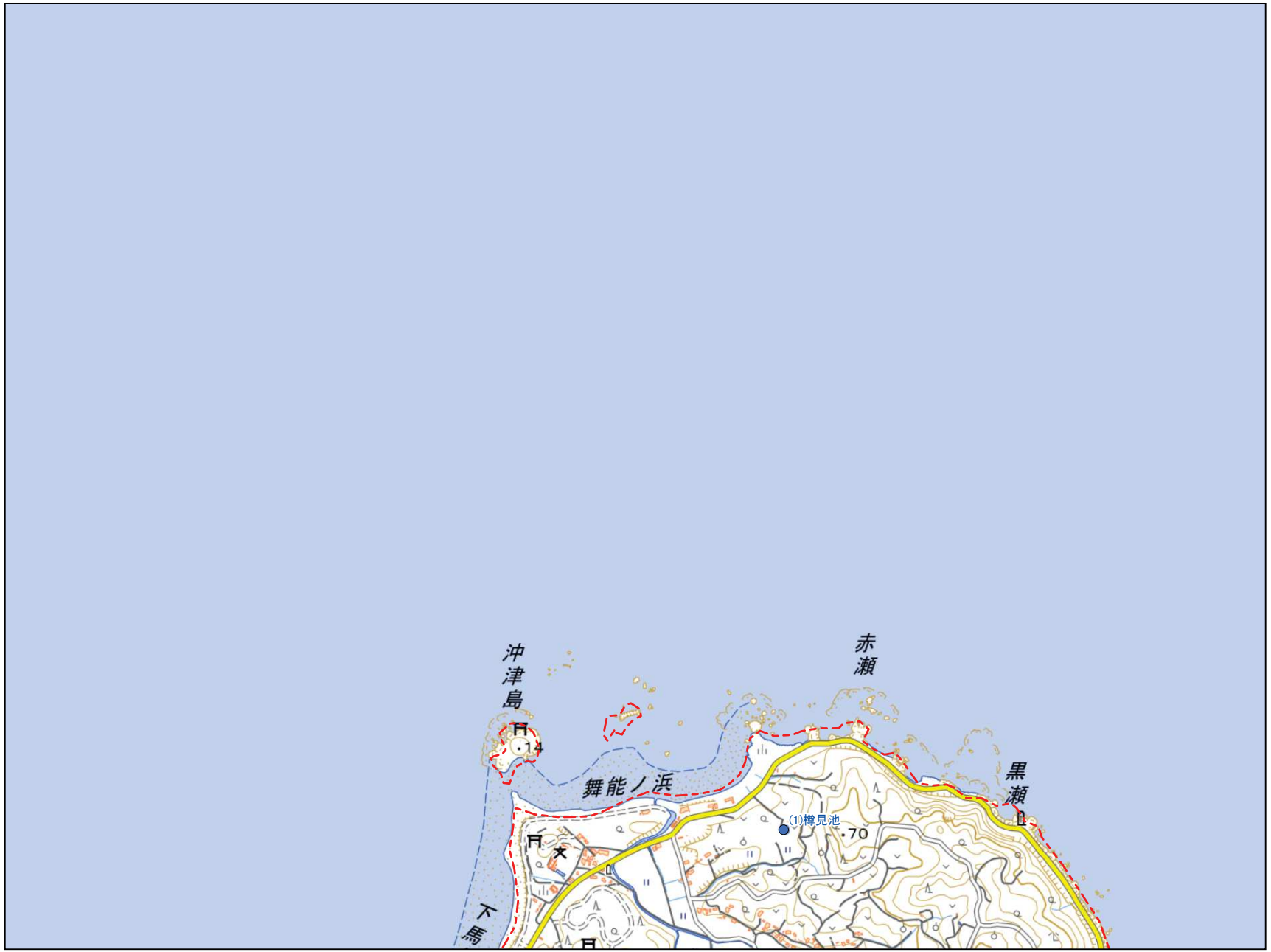

福岡市 I8
1:10,000

No	コード	名称	総貯水量 (千m3)	堤高 (m)	堤頂長 (m)
1	401300010	樽見池	0.2	3.5	23.0

令和8年7月 水土里ネット福岡作成

「測量法に基づく国土地理院長承認（複製）R 8JHf 102」
「本製品を複製する場合には、国土地理院の長の承認を得なければならない。」

0 125 250 500 m

【連絡先】
福岡市 農業施設課
TEL：092-733-5541

福岡県 農業用ため池 位置図



No	コード	名称	総貯水量（千m3）	堤高（m）	堤頂長（m）
1	401300014	曽根崎池	4.3	7.0	50.0
2	401300015	中の浦池	35.0	7.1	160.0
3	401300016	四十ヶ浦池	291.4	9.8	120.0
4	401300017	高見池	41.5	5.5	102.0
5	401310007	大蔵池	166.1	6.9	94.0
6	401310053	山口新池	15.6	4.5	58.0

福岡市 I12
1:10,000

令和8年7月 水土里ネット福岡作成

「測量法に基づく国土地理院長承認（複製）R 8JHf 102」
「本製品を複製する場合には、国土地理院の長の承認を得なければならない。」

0 125 250 500 m

【連絡先】
福岡市 農業施設課
TEL：092-733-5541

福岡県 農業用ため池 位置図



福岡市 J8
1:10,000

No	コード	名称	総貯水量（千m3）	堤高（m）	堤頂長（m）
1	401300011	小叶池	2.0	3.7	34.0
2	401300012	大叶池	2.0	3.7	38.0
3	401300013	水上池	1.5	2.7	25.5
4	401310034	長浦池	10.1	6.5	34.0
5	401310041	原江池	50.2	8.5	115.3
6	401310043	藤尾池	10.8	6.5	48.0

令和8年7月

水土里ネット福岡作成

「測量法に基づく国土地理院長承認（複製）R 8JHf 102」
「本製品を複製する場合には、国土地理院の長の承認を得なければならない。」

【連絡先】
福岡市　農業施設課
TEL：092-733-5541

福岡県 農業用ため池 位置図



No	コード	名称	総貯水量（千m3）	堤高（m）	堤頂長（m）
1	401300005	松葉谷池	11.9	4.8	80.0
2	401300018	高藤上池	5.5	4.7	84.0
3	401300019	高藤下池	19.9	5.5	166.0
4	401300021	新堤池	43.8	5.1	125.3
5	401300022	獅子堀池	18.5	4.1	170.0
6	401300023	地蔵池	10.2	4.0	132.0
7	401300048	蓮池	4.0	7.0	75.9

令和8年7月　水土里ネット福岡作成

「測量法に基づく国土地理院長承認（複製）R 8JHf 102」
「本製品を複製する場合には、国土地理院の長の承認を得なければならない。」

0　125　250　500 m

【連絡先】
福岡市　農業施設課
TEL：092-733-5541

福岡県 農業用ため池 位置図

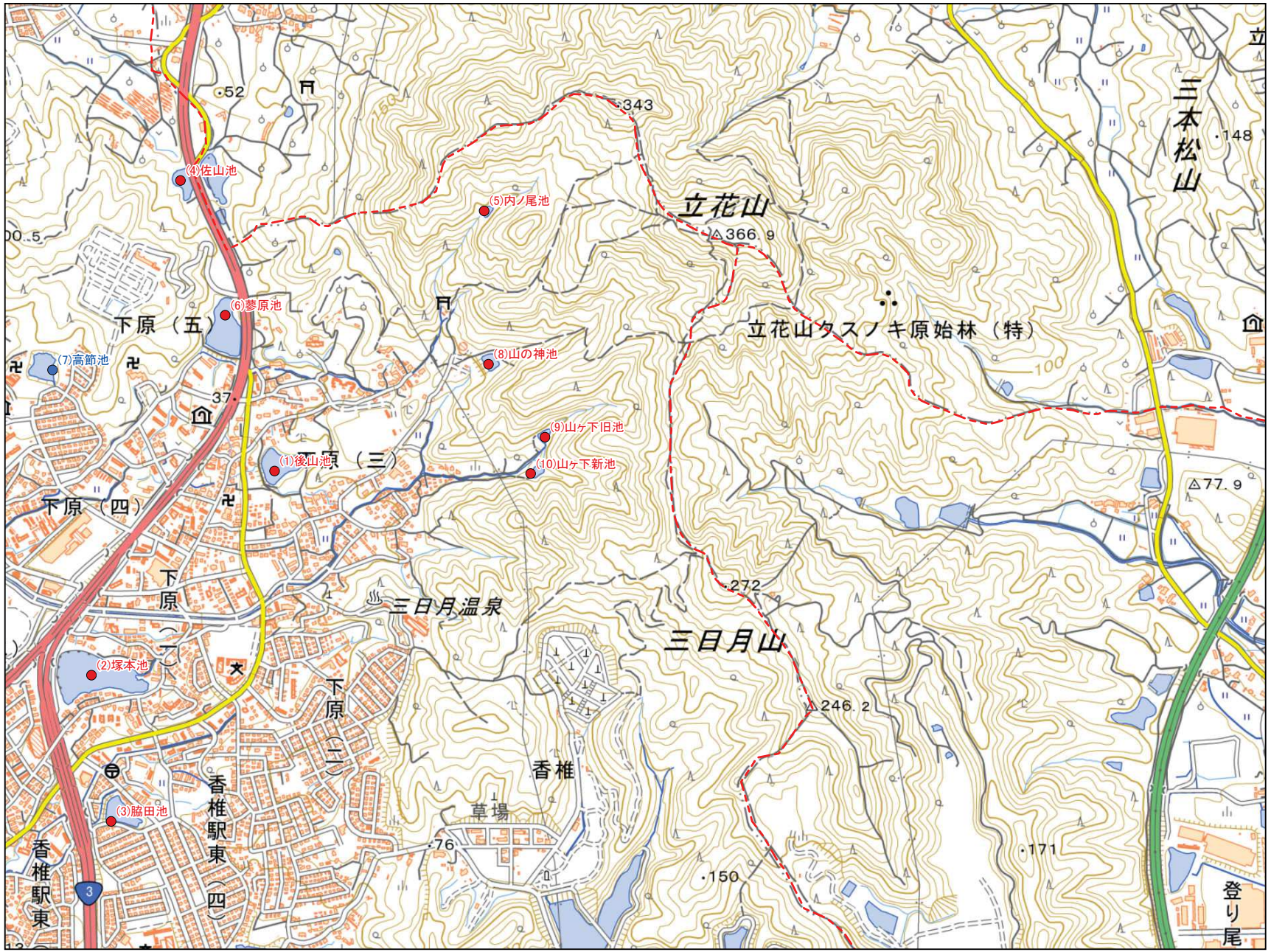

福岡市 J13
1:10,000

No	コード	名称	総貯水量（千m3）	堤高（m）	堤頂長（m）
1	401300002	後山池	32.7	7.4	130.0
2	401300003	塚本池	96.5	8.0	280.0
3	401300004	脇田池	12.1	5.7	90.0
4	401300020	佐山池	23.4	6.5	32.0
5	401300024	内ノ尾池	2.1	3.0	26.0
6	401300025	蓼原池	29.8	5.6	98.0
7	401300026	高節池	22.9	7.0	70.0
8	401300027	山の神池	14.9	8.2	58.0
9	401300028	山ヶ下旧池	1.5	3.2	38.0
10	401300029	山ヶ下新池	3.5	4.1	42.7

令和8年7月　水土里ネット福岡作成

「測量法に基づく国土地理院長承認（複製）R 8JHf 102」
「本製品を複製する場合には、国土地理院の長の承認を得なければならない。」

0　125　250　500 m

【連絡先】
福岡市　農業施設課
TEL：092-733-5541

福岡県 農業用ため池 位置図



No	コード	名称	総貯水量（千m3）	堤高（m）	堤頂長（m）
1	401300096	谷口（上）池	0.8	2.2	26.5
2	401300097	谷口（下）池	7.3	4.9	42.0
3	401300098	紫田池	3.5	5.6	33.5
4	401300099	セワリ池	13.6	7.0	68.0
5	401300100	石田（上）池	5.2	5.9	50.0
6	401300101	東池	11.7	4.2	48.0
7	401300102	浜竹池	21.5	8.5	86.0
8	401300103	川面池	4.9	5.1	46.0
9	401350041	高山池	9.1	2.2	105.0
10	401350071	田高田池	26.4	7.1	125.0

令和8年7月　水土里ネット福岡作成

「測量法に基づく国土地理院長承認（複製）R 8JHf 102」
「本製品を複製する場合には、国土地理院の長の承認を得なければならない。」

【連絡先】
福岡市　農業施設課
TEL：092-733-5541

福岡県 農業用ため池 位置図



福岡市 K13
1:10,000

No	コード	名称	総貯水量（千m3）	堤高（m）	堤頂長（m）
1	401300007	石坂池	16.1	4.7	123.0
2	401300008	山ノ神池	10.7	4.2	36.0
3	401300030	海老ヶ浦池	14.2	4.7	36.0
4	401300033	菰池	24.8	7.2	81.0
5	401300034	大日池	23.4	7.8	55.0
6	401300035	二又池	19.3	7.8	35.0
7	401300036	山の浦池	1.9	3.1	22.0
8	401300037	六田々池	60.8	5.1	100.0
9	401300040	三留池	152.4	7.7	115.0
10	401300042	小岩ヶ浦池	3.2	4.9	43.0
11	401310058	湯の浦下池	94.5	7.1	146.0

令和8年7月　水土里ネット福岡作成

「測量法に基づく国土地理院長承認（複製）R 8JHf 102」
「本製品を複製する場合には、国土地理院の長の承認を得なければならない。」

0　125　250　500 m

【連絡先】
福岡市　農業施設課
TEL：092-733-5541

福岡県 農業用ため池 位置図

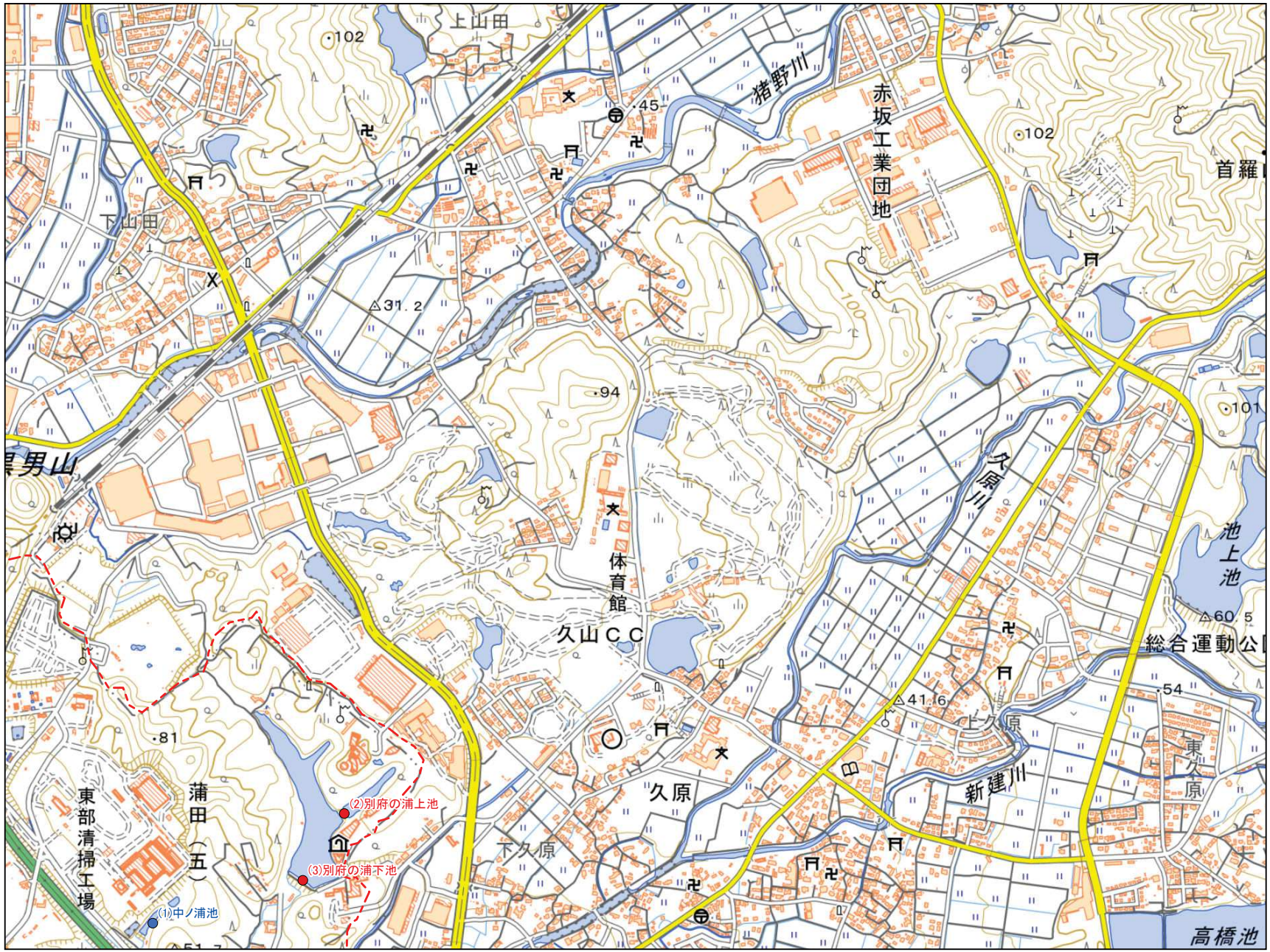

福岡市 K14
1:10,000

No	コード	名称	総貯水量（千m3）	堤高（m）	堤頂長（m）
1	401300046	中ノ浦池	0.3	2.8	29.5
2	401310045	別府の浦上池	10.4	3.4	41.1
3	401310046	別府の浦下池	134.0	10.1	187.0

令和8年7月　水土里ネット福岡作成

「測量法に基づく国土地理院長承認（複製）R 8JHf 102」
「本製品を複製する場合には、国土地理院の長の承認を得なければならない。」

0　125　250　500 m

【連絡先】
福岡市　農業施設課
TEL：092-733-5541

福岡県 農業用ため池 位置図



No	コード	名称	総貯水量（千m3）	堤高（m）	堤頂長（m）
1	401300143	佐田池	16.4	4.9	57.0

福岡市 L5
1:10,000

令和8年7月 水土里ネット福岡作成

「測量法に基づく国土地理院長承認（複製）R 8JHf 102」
「本製品を複製する場合には、国土地理院の長の承認を得なければならない。」

0 125 250 500 m

【連絡先】
福岡市 農業施設課
TEL：092-733-5541

福岡県 農業用ため池 位置図



No	コード	名称	総貯水量（千m3）	堤高（m）	堤頂長（m）
1	401300094	西行池	2.4	5.8	38.0
2	401300095	ナナミ池	7.3	4.4	58.5
3	401300141	シツケ池	2.0	3.0	32.5
4	401300142	山ノ後池	13.0	5.8	28.5
5	401300144	毛形（上）池	6.0	5.6	44.0
6	401300145	毛形（下）池	2.8	5.0	16.8
7	401300146	武瀬（下）池	1.4	4.0	64.0
8	401300158	立石池	3.8	3.5	79.0
9	401300162	赤江池	2.4	4.0	28.0
10	401350024	奥ノ浦池	16.8	7.9	41.0

令和8年7月 水土里ネット福岡作成

「測量法に基づく国土地理院長承認（複製）R 8JHf 102」
「本製品を複製する場合には、国土地理院の長の承認を得なければならない。」

【連絡先】
福岡市 農業施設課
TEL：092-733-5541

福岡県 農業用ため池 位置図



No	コード	名称	総貯水量（千m3）	堤高（m）	堤頂長（m）
1	401300038	池頭池	2.2	3.9	18.0
2	401300039	イボリ池	3.9	4.7	47.0
3	401300043	小藤池	2.2	3.2	32.0
4	401310033	ト子ヶ浦池	10.0	3.6	45.0

N

防災重点農業用ため池
その他農業用ため池
行政界

福岡市 L13
1:10,000

令和8年7月 水土里ネット福岡作成

「測量法に基づく国土地理院長承認（複製）R 8JHf 102」
「本製品を複製する場合には、国土地理院の長の承認を得なければならない。」

0 125 250 500 m

【連絡先】
福岡市 農業施設課
TEL：092-733-5541

福岡県 農業用ため池 位置図



防災重点農業用ため池
その他農業用ため池
行政界

N

福岡市 L14
1:10,000

No	コード	名称	総貯水量（千m3）	堤高（m）	堤頂長（m）
1	401300044	坪ノ木池	2.9	3.0	28.0
2	401300045	中野池	0.2	2.8	15.8

令和8年7月　水土里ネット福岡作成

「測量法に基づく国土地理院長承認（複製）R 8JHf 102」
「本製品を複製する場合には、国土地理院の長の承認を得なければならない。」

0　125　250　500 m

【連絡先】
福岡市　農業施設課
TEL：092-733-5541

福岡県 農業用ため池 位置図



No	コード	名称	総貯水量（千m3）	堤高（m）	堤頂長（m）
1	401300104	地頭給池	8.6	6.7	43.5
2	401300140	呑山池	34.9	4.7	225.0
3	401300163	大谷池	5.4	9.0	55.0
4	401350029	女坂池	22.4	5.7	63.0
5	401350038	黒谷池	8.6	6.3	27.0
6	401350053	城角池	2.6	4.1	55.0
7	401350056	城山（旧）池	21.9	5.0	66.0
8	401350057	城山新池	15.9	6.9	37.0
9	401350073	立浦池	38.3	5.0	228.0
10	401350089	錦田池	27.5	7.6	40.0
11	401350104	平川池	62.2	5.2	202.0

令和8年7月　水土里ネット福岡作成

「測量法に基づく国土地理院長承認（複製）R 8JHf 102」
「本製品を複製する場合には、国土地理院の長の承認を得なければならない。」

【連絡先】
福岡市　農業施設課
TEL：092-733-5541

福岡県 農業用ため池 位置図



福岡市 M7
1:10,000

No	コード	名称	総貯水量（千m3）	堤高（m）	堤頂長（m）
1	401300139	石川池	3.4	4.1	48.0
2	401350013	後田池	23.0	6.0	62.0
3	401350014	後田新池	4.2	3.6	74.0
4	401350080	鳥越池	7.5	4.4	62.0
5	401350115	前田池	7.7	5.6	68.0

令和8年7月 水土里ネット福岡作成

「測量法に基づく国土地理院長承認（複製）R 8JHf 102」
「本製品を複製する場合には、国土地理院の長の承認を得なければならない。」

0 125 250 500 m

【連絡先】
福岡市 農業施設課
TEL：092-733-5541

福岡県 農業用ため池 位置図



福岡市 M8
1:10,000

No	コード	名称	総貯水量（千m3）	堤高（m）	堤頂長（m）
1	401300121	多々羅池	0.6	3.2	31.5
2	401300122	西谷池下	9.9	8.0	38.5
3	401300123	西谷池上	14.2	4.8	92.5
4	401300124	杉谷池	4.3	7.2	53.5
5	401300165	江ノ口池	0.2	3.0	19.0
6	401300166	西池	0.1	2.0	20.0
7	401350100	早田上池	5.7	4.4	57.0
8	401350101	早田下池	2.6	4.4	40.0

令和8年7月

水土里ネット福岡作成

「測量法に基づく国土地理院長承認（複製）R 8JHf 102」
「本製品を複製する場合には、国土地理院の長の承認を得なければならない。」

0 125 250 500 m

【連絡先】
福岡市　農業施設課
TEL：092-733-5541

福岡県 農業用ため池 位置図

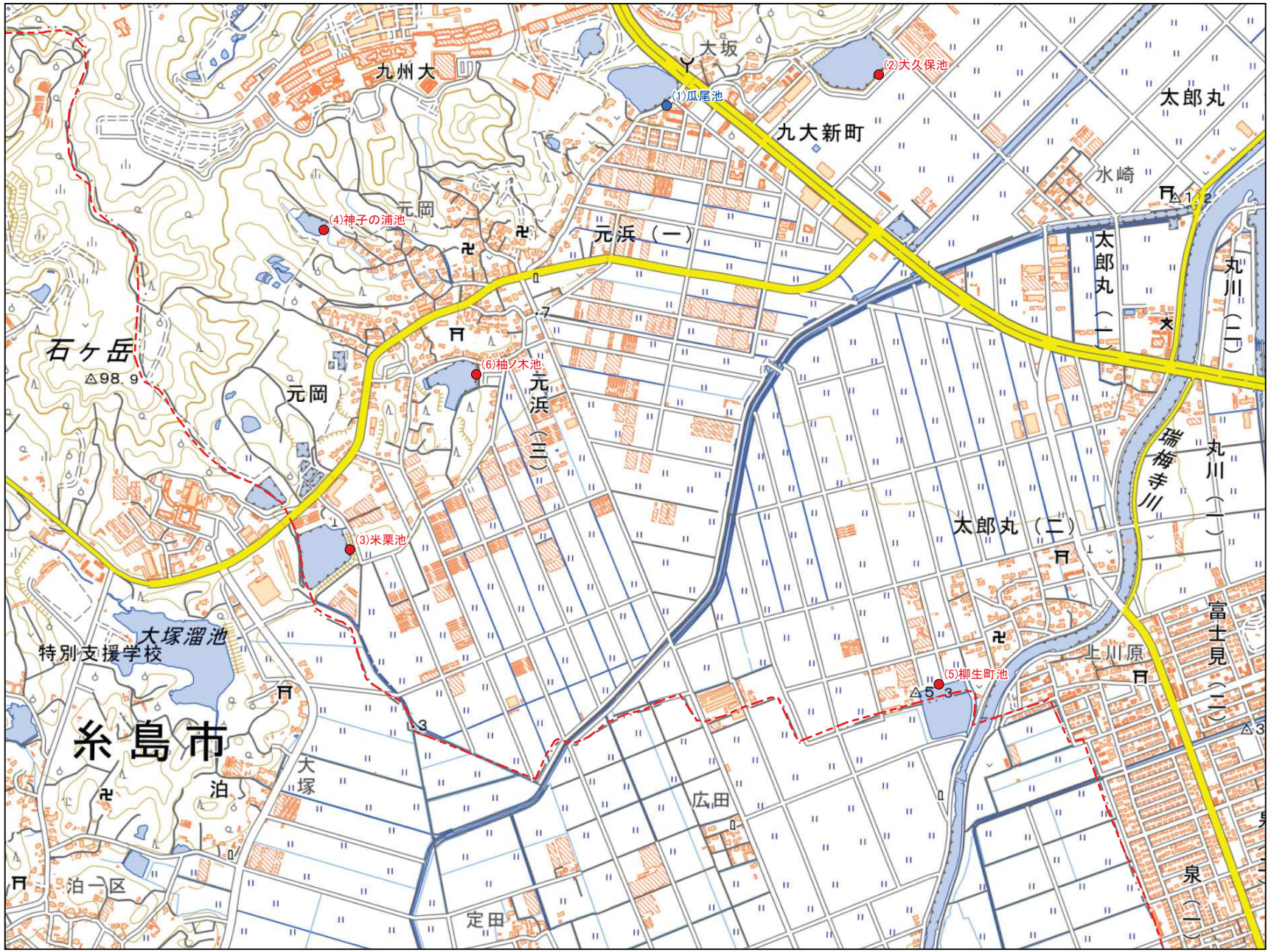

No	コード	名称	総貯水量（千m3）	堤高（m）	堤頂長（m）
1	401350017	瓜尾池	46.2	4.6	136.0
2	401350019	大久保池	54.2	4.9	365.0
3	401350044	米栗池	52.2	5.1	260.0
4	401350117	神子の浦池	11.8	5.2	39.0
5	401350125	柳生町池	50.5	4.8	127.0
6	401350130	柚ノ木池	32.3	4.2	58.0

福岡市 N6

1:10,000

令和8年7月 水土里ネット福岡作成

「測量法に基づく国土地理院長承認（複製）R 8JHf 102」
「本製品を複製する場合には、国土地理院の長の承認を得なければならない。」

0 125 250 500 m

【連絡先】
福岡市 農業施設課
TEL：092-733-5541

福岡県 農業用ため池 位置図

N

防災重点農業用ため池
その他農業用ため池
行政界

福岡市 N7
1:10,000

No	コード	名称	総貯水量（千m3）	堤高（m）	堤頂長（m）
1	401350008	今出1号池	81.6	2.7	904.0
2	401350009	今出2号池	21.0	2.8	640.0
3	401350012	牛町池	22.3	3.5	124.8
4	401350084	中牟田池	3.8	2.4	171.0
5	401350129	湯溜池	202.3	6.3	236.0



0 125 250 500 m

令和8年7月 水土里ネット福岡作成

「測量法に基づく国土地理院長承認（複製）R 8JHf 102」
「本製品を複製する場合には、国土地理院の長の承認を得なければならない。」

【連絡先】
福岡市 農業施設課
TEL：092-733-5541

福岡県 農業用ため池 位置図



No	コード	名称	総貯水量(千m3)	堤高(m)	堤頂長(m)
1	401300049	斉藤池	32.9	5.2	76.0
2	401300050	大正池	42.8	7.4	100.0
3	401300051	北の浦池	52.5	7.1	150.0
4	401300052	今屋敷（下）池	28.7	3.4	100.0
5	401300053	上ノ浦新池	26.9	5.0	108.0
6	401300056	小石ヶ谷（下）池	21.4	4.2	107.0
7	401300057	小石ヶ谷（新）池	2.1	3.1	60.0
8	401300058	鳥越池	9.9	8.0	60.0
9	403430009	坂瀬池	217.0	9.2	125.0

福岡市 N13
1:10,000

令和8年7月　水土里ネット福岡作成

「測量法に基づく国土地理院長承認（複製）R 8JHf 102」
「本製品を複製する場合には、国土地理院の長の承認を得なければならない。」

0　125　250　500 m

【連絡先】
福岡市　農業施設課
TEL：092-733-5541

福岡県 農業用ため池 位置図



No	コード	名称	総貯水量（千m3）	堤高（m）	堤頂長（m）
1	401300106	新生水池	1.1	2.7	25.7
2	401350020	大生水池	1.5	2.3	203.0

福岡市 O6

1:10,000

0 125 250 500 m

令和8年7月 水土里ネット福岡作成

「測量法に基づく国土地理院長承認（複製）R 8JHf 102」
「本製品を複製する場合には、国土地理院の長の承認を得なければならない。」

【連絡先】
福岡市　農業施設課
TEL：092-733-5541

福岡県 農業用ため池 位置図

福岡市 07

1:10,000

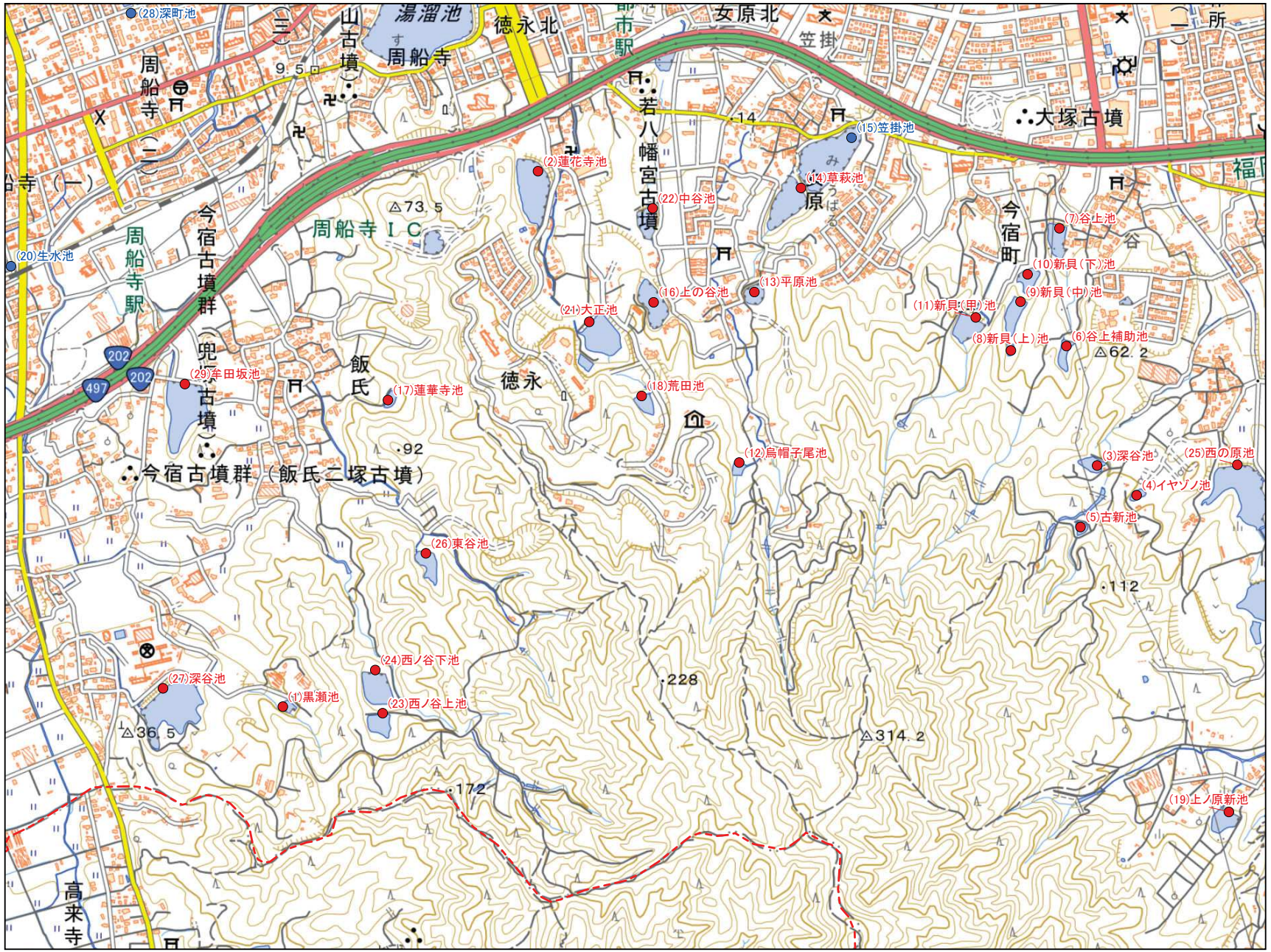

No	コード	名称	総貯水量（千m3）	堤高（m）	堤頂長（m）
1	401300107	黒瀬池	1.6	4.2	28.3
2	401300108	蓮花寺池	38.6	6.3	12.3
3	401300130	深谷池	8.7	5.2	40.0
4	401300131	イヤゾノ池	1.2	2.9	22.5
5	401300132	古新池	1.5	3.2	38.5
6	401300133	谷上補助池	4.7	4.7	36.6
7	401300134	谷上池	8.8	5.1	61.8
8	401300135	新貝（上）池	2.3	3.4	20.5
9	401300136	新貝（中）池	7.9	5.1	37.1
10	401300137	新貝（下）池	5.5	4.2	63.2
11	401300138	新貝（甲）池	24.8	7.2	74.8
12	401300148	烏帽子尾池	4.0	6.9	34.5
13	401300149	平原池	8.0	4.3	55.5
14	401300150	草萩池	25.4	5.7	92.4
15	401300151	笠掛池	63.2	5.7	76.0
16	401300152	上の谷池	29.4	5.9	115.8
17	401300167	蓮華寺池	1.7	4.0	48.9
18	401350001	荒田池	4.9	5.5	49.3
19	401350031	上ノ原新池	11.0	4.1	47.2
20	401350054	生水池	5.9	3.1	237.0
21	401350070	大正池	49.6	8.9	83.5
22	401350082	中谷池	16.0	5.8	106.2
23	401350092	西ノ谷上池	11.0	5.9	55.0
24	401350093	西ノ谷下池	30.0	8.9	50.0
25	401350094	西の原池	32.4	4.7	121.0
26	401350103	東谷池	22.3	9.4	49.0
27	401350108	深谷池	78.6	7.2	187.0
28	401350110	深町池	1.0	1.8	87.0
29	401350122	牟田坂池	69.3	6.8	75.0

令和8年7月　水土里ネット福岡作成

「測量法に基づく国土地理院長承認（複製）R 8JHf 102」
「本製品を複製する場合には、国土地理院の長の承認を得なければならない。」

0　125　250　500 m

【連絡先】
福岡市　農業施設課
TEL：092-733-5541

福岡県 農業用ため池 位置図

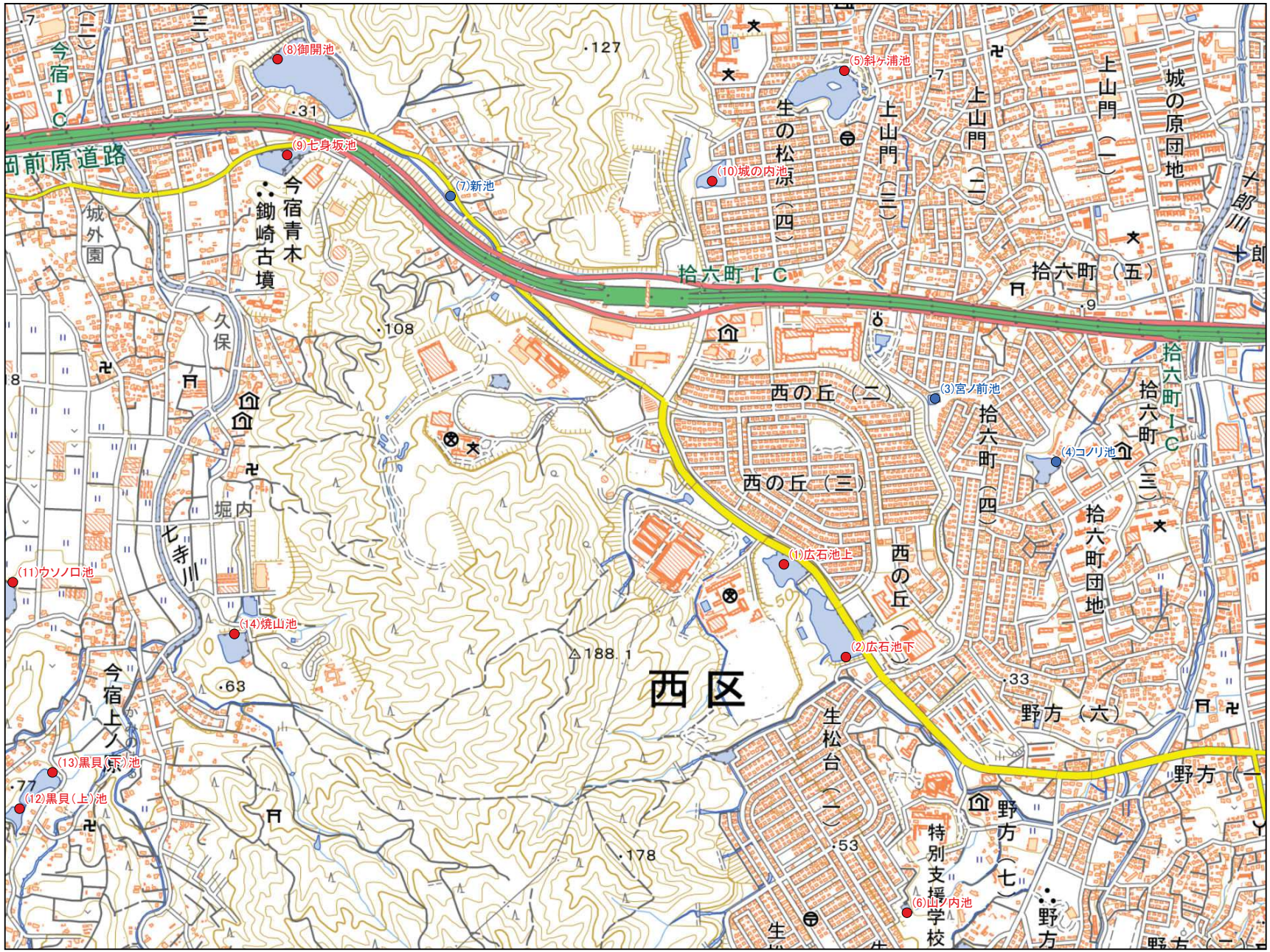

福岡市 O8
1:10,000

No	コード	名称	総貯水量（千m3）	堤高（m）	堤頂長（m）
1	401300116	広石池上	29.7	6.7	60.0
2	401300117	広石池下	66.2	8.0	110.0
3	401300118	宮ノ前池	4.0	3.6	25.0
4	401300119	コノリ池	8.7	4.2	50.0
5	401300120	斜ヶ浦池	62.6	5.3	93.2
6	401300126	山ノ内池	1.3	2.9	30.0
7	401300127	新池	4.0	4.6	50.0
8	401300128	御開池	75.0	6.5	170.4
9	401300129	七身坂池	24.3	4.8	44.3
10	401300157	城の内池	12.3	5.6	70.4
11	401350015	ウソノ口池	20.3	4.7	92.6
12	401350035	黒貝（上）池	3.0	4.0	34.0
13	401350036	黒貝（下）池	9.3	5.2	77.8
14	401350124	焼山池	10.4	4.6	71.0

令和8年7月　水土里ネット福岡作成

「測量法に基づく国土地理院長承認（複製）R 8JHf 102」
「本製品を複製する場合には、国土地理院の長の承認を得なければならない。」

0　125　250　500 m

【連絡先】
福岡市　農業施設課
TEL：092-733-5541

福岡県 農業用ため池 位置図



No	コード	名称	総貯水量（千m3）	堤高（m）	堤頂長（m）
1	401300054	金塚池	17.7	7.5	83.0
2	401300059	善徳新池	5.4	6.0	50.0
3	401300060	笹々良ヶ浦池	1.2	3.3	31.0
4	401300061	観音ヶ浦池	6.0	4.1	40.0
5	401300063	持田ヶ浦池	5.5	4.3	48.0
6	401300064	諸岡池	39.2	3.6	270.0

福岡市 O13
1:10,000

令和8年7月　水土里ネット福岡作成

「測量法に基づく国土地理院長承認（複製）R 8JHf 102」
「本製品を複製する場合には、国土地理院の長の承認を得なければならない。」

0　125　250　500 m

【連絡先】
福岡市　農業施設課
TEL：092-733-5541

福岡県 農業用ため池 位置図

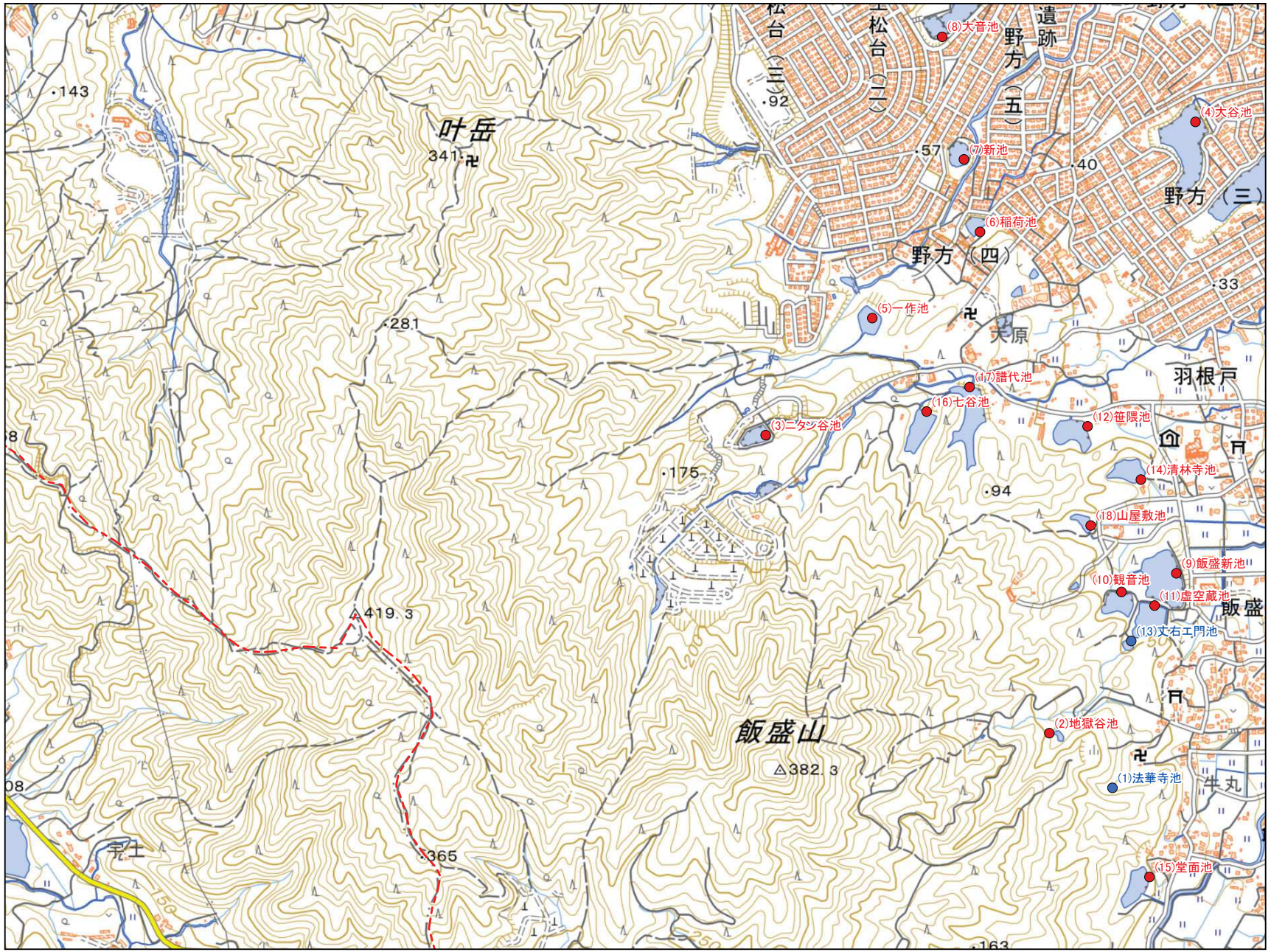

福岡市 P8

1:10,000

No	コード	名称	総貯水量（千m3）	堤高（m）	堤頂長（m）
1	401300112	法華寺池	0.2	1.7	16.0
2	401300113	地獄谷池	1.2	4.0	21.0
3	401300114	ニタン谷池	8.3	6.9	42.0
4	401300115	大谷池	97.2	8.5	86.0
5	401300153	一作池	35.1	7.9	58.3
6	401300154	稲荷池	4.5	4.2	93.0
7	401300155	新池	12.2	5.6	98.0
8	401300156	大音池	9.9	3.5	55.0
9	401350002	飯盛新池	48.7	8.3	184.5
10	401350032	観音池	13.3	5.7	157.0
11	401350042	虚空蔵池	20.3	6.0	136.1
12	401350046	笹隈池	18.7	6.1	98.3
13	401350052	丈右エ門池	0.6	2.8	47.0
14	401350066	清林寺池	12.1	5.0	54.0
15	401350079	堂面池	16.8	5.5	75.0
16	401350085	七谷池	23.3	7.3	46.0
17	401350111	譜代池	30.8	6.3	156.0
18	401350128	山屋敷池	7.4	4.3	33.0

令和8年7月 水土里ネット福岡作成

「測量法に基づく国土地理院長承認（複製）R 8JHf 102」
「本製品を複製する場合には、国土地理院の長の承認を得なければならない。」

0 125 250 500 m

【連絡先】
福岡市 農業施設課
TEL：092-733-5541

福岡県 農業用ため池 位置図



No	コード	名称	総貯水量（千m3）	堤高（m）	堤頂長（m）
1	401300164	戸切池	49.2	3.0	10.0
2	401350116	政所池	2.8	3.8	199.0
3	401350131	吉武新池	13.1	3.7	242.0

福岡市 P9

1:10,000

令和8年7月 水土里ネット福岡作成

「測量法に基づく国土地理院長承認（複製）R 8JHf 102」
「本製品を複製する場合には、国土地理院の長の承認を得なければならない。」

0 125 250 500 m

【連絡先】
福岡市 農業施設課
TEL：092-733-5541

福岡県 農業用ため池 位置図



福岡市 P10

1:10,000

No	コード	名称	総貯水量（千m3）	堤高（m）	堤頂長（m）
1	401300172	瀬戸口池	33.3	8.0	68.0
2	401300175	寒地古池	2.5	3.7	61.0
3	401300176	永田池	33.4	4.4	77.0
4	401300178	ドンボ谷池	17.4	5.5	79.0
5	401300179	早苗田新池	14.2	4.3	69.0
6	401300180	難波池	29.7	6.4	64.0
7	401300181	葭池	3.9	3.1	50.0
8	401300183	西の堤池	85.4	5.0	55.0
9	401300186	若宮池	24.3	5.6	75.0
10	401300188	弓池	4.9	3.0	93.0
11	401300189	市牟田池	30.3	4.8	137.0
12	401300190	熊本池	39.2	5.6	120.0
13	401300191	熊添池	76.5	6.6	111.0
14	401300192	小浦池	8.3	5.2	52.0
15	401300193	七夕池	3.8	2.6	23.0
16	401300195	七田池	20.9	6.1	60.0
17	401300218	前田池	5.6	4.1	59.0
18	401370009	嘉平原池	83.6	9.1	135.0
19	401370025	中尾池	27.3	6.7	160.0

令和8年7月　水土里ネット福岡作成

「測量法に基づく国土地理院長承認（複製）R 8JHf 102」
「本製品を複製する場合には、国土地理院の長の承認を得なければならない。」

【連絡先】
福岡市　農業施設課
TEL：092-733-5541

福岡県 農業用ため池 位置図

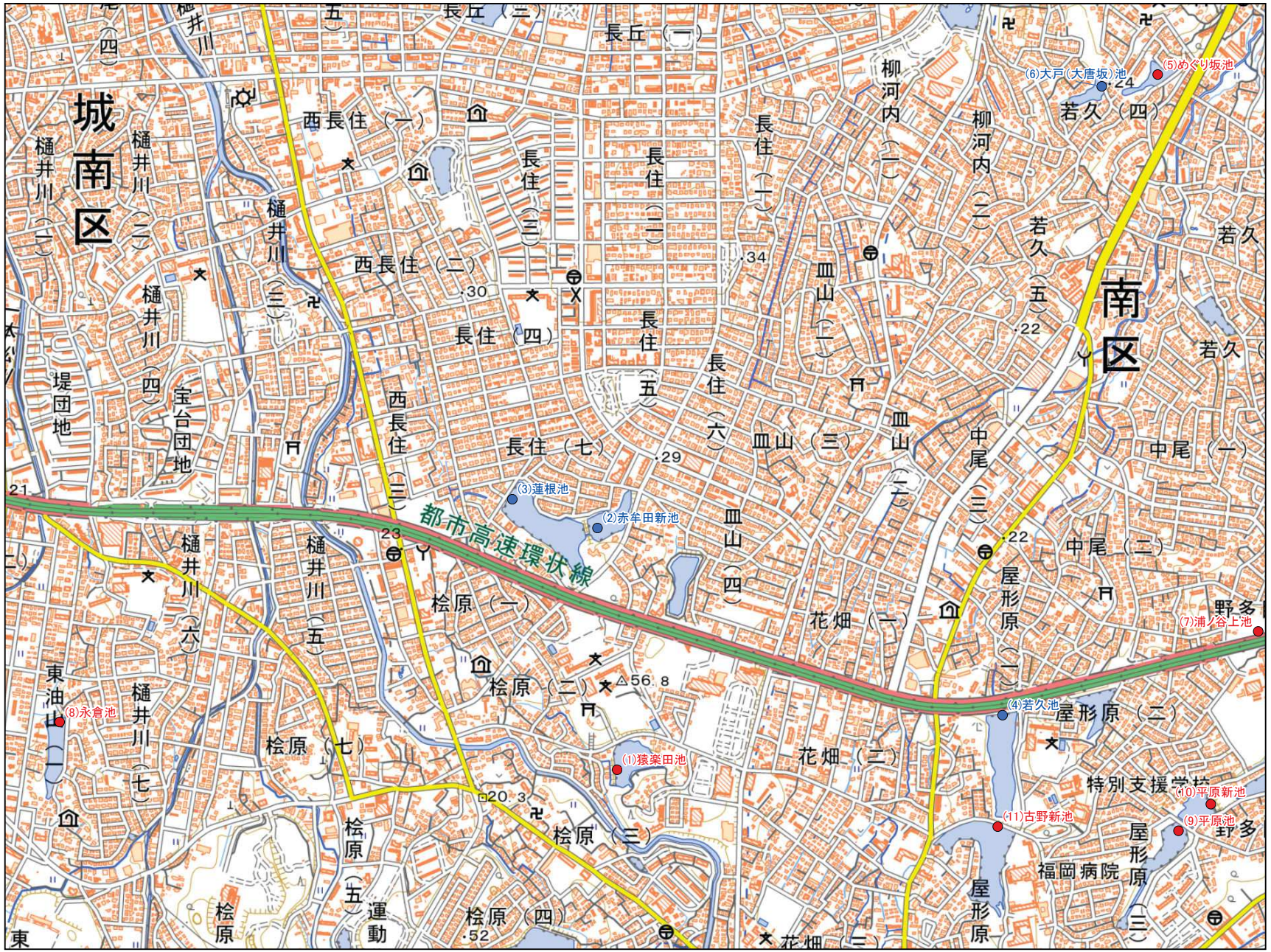

No	コード	名称	総貯水量（千m3）	堤高（m）	堤頂長（m）
1	401300067	猿楽田池	16.3	3.0	86.0
2	401300072	赤牟田新池	25.8	4.9	60.0
3	401300073	蓮根池	58.6	5.2	96.0
4	401300083	若久池	46.0	6.5	81.0
5	401300085	めぐり坂池	5.3	3.3	71.0
6	401300086	大戸（大唐坂）池	6.6	3.7	30.0
7	401300087	浦ノ谷上池	4.4	3.6	40.0
8	401300173	永倉池	12.8	3.9	53.0
9	401340027	平原池	12.0	3.2	73.0
10	401340029	平原新池	9.8	5.0	66.0
11	401340032	古野新池	56.0	4.5	73.5

令和8年7月　水土里ネット福岡作成

「測量法に基づく国土地理院長承認（複製）R 8JHf 102」
「本製品を複製する場合には、国土地理院の長の承認を得なければならない。」

0　125　250　500 m

【連絡先】
福岡市　農業施設課
TEL：092-733-5541

福岡県 農業用ため池 位置図



No	コード	名称	総貯水量（千m3）	堤高（m）	堤頂長（m）
1	401300081	蓮葉井尻池	2.4	2.6	50.0
2	401300082	蓮葉日佐池	3.7	3.4	51.0
3	401300084	原田山池	14.8	3.9	54.7
4	401300088	浦ノ谷中池	5.1	3.8	30.0
5	401300089	中尾池	10.0	3.5	40.0
6	401340018	野多目大池	187.0	4.6	255.0
7	401340028	平原上池	14.0	3.4	180.0

令和8年7月　水土里ネット福岡作成

「測量法に基づく国土地理院長承認（複製）R 8JHf 102」
「本製品を複製する場合には、国土地理院の長の承認を得なければならない。」

【連絡先】
福岡市　農業施設課
TEL：092-733-5541

福岡県 農業用ため池 位置図



No	コード	名称	総貯水量（千m3）	堤高（m）	堤頂長（m）
1	401300065	夫婦池	44.2	4.0	110.0
2	401320011	中尾池	35.2	4.6	100.0

令和8年7月　水土里ネット福岡作成

「測量法に基づく国土地理院長承認（複製）R 8JHf 102」
「本製品を複製する場合には、国土地理院の長の承認を得なければならない。」

【連絡先】
福岡市　農業施設課
TEL：092-733-5541

福岡県 農業用ため池 位置図

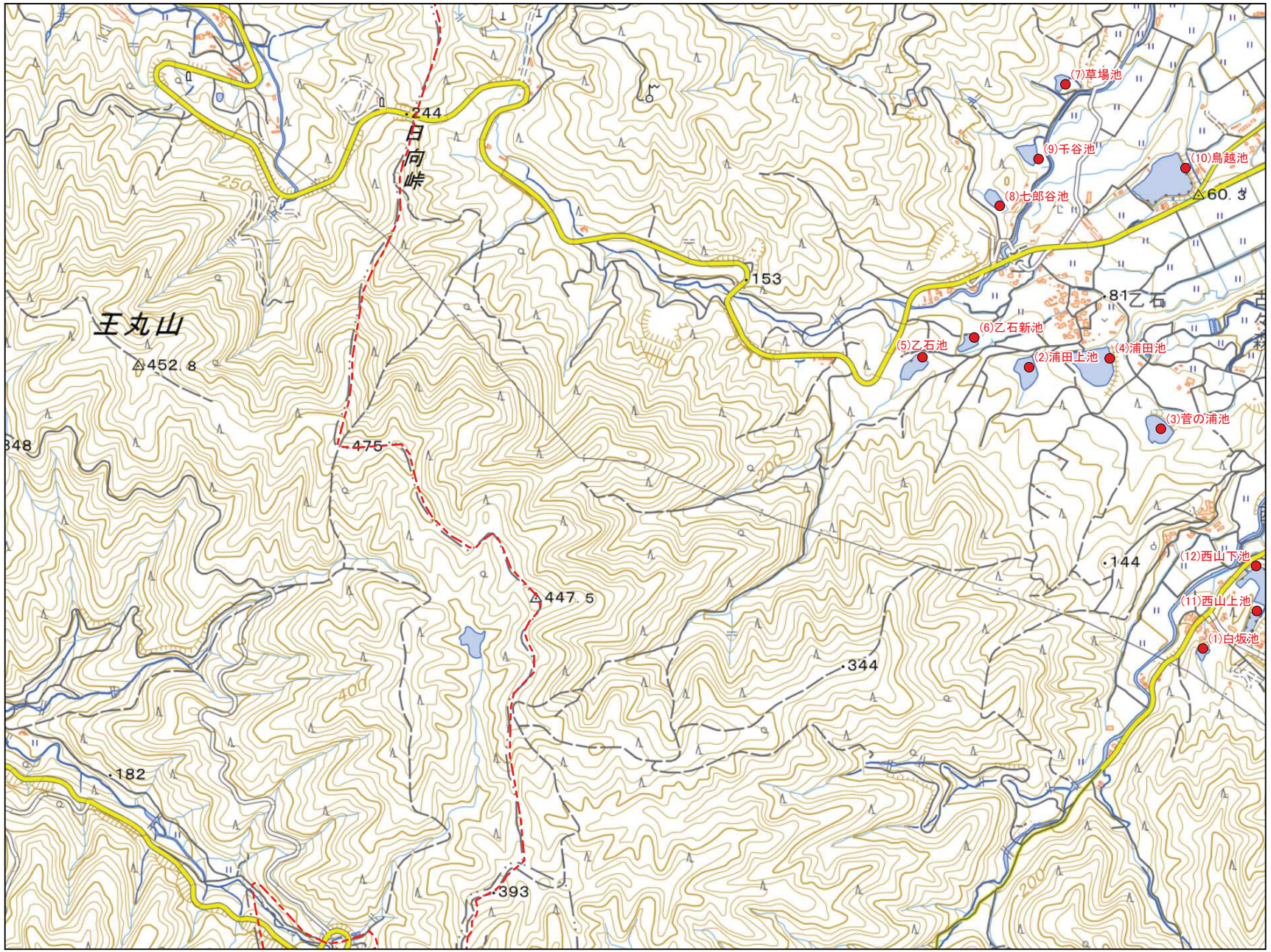

福岡市 Q8
1:10,000

No	コード	名称	総貯水量（千m3）	堤高（m）	堤頂長（m）
1	401300109	白坂池	3.7	4.3	30.0
2	401300159	浦田上池	9.9	6.0	50.0
3	401300160	菅の浦池	10.9	6.0	75.0
4	401350016	浦田池	44.0	6.0	125.0
5	401350026	乙石池	12.0	6.7	72.0
6	401350027	乙石新池	8.1	6.2	55.0
7	401350033	草場池	5.3	4.4	47.0
8	401350049	七郎谷池	3.7	4.0	33.0
9	401350068	千谷池	11.8	4.8	90.0
10	401350081	鳥越池	50.1	7.1	234.0
11	401350095	西山上池	6.3	5.1	143.0
12	401350096	西山下池	14.2	6.8	130.0

令和8年7月　水土里ネット福岡作成

「測量法に基づく国土地理院長承認（複製）R 8JHf 102」
「本製品を複製する場合には、国土地理院の長の承認を得なければならない。」

【連絡先】
福岡市　農業施設課
TEL：092-733-5541

福岡県 農業用ため池 位置図

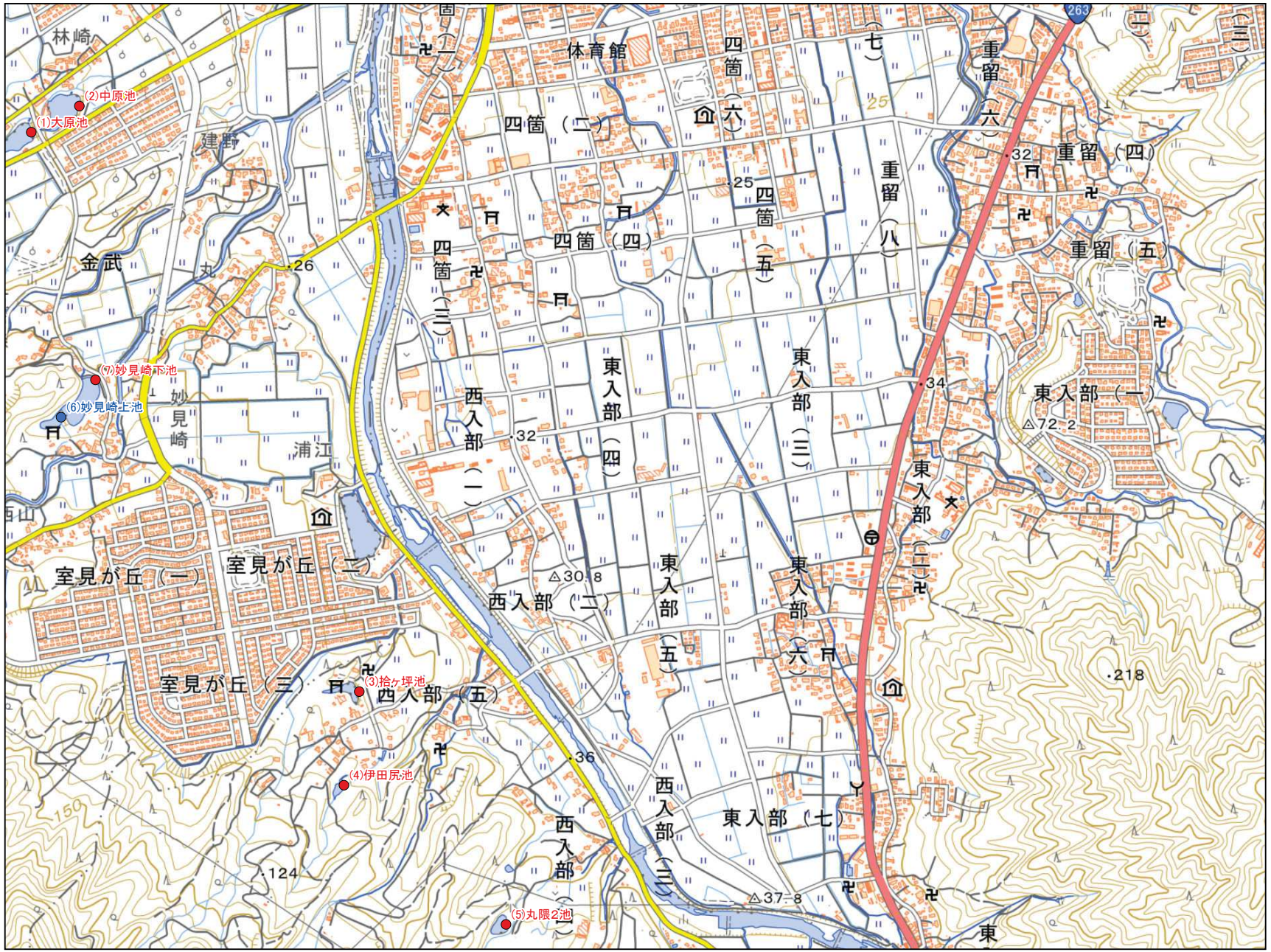

福岡市 Q9
1:10,000

No	コード	名称	総貯水量（千m3）	堤高（m）	堤頂長（m）
1	401300110	大原池	12.3	3.9	113.0
2	401300111	中原池	30.0	6.0	158.0
3	401300197	拾ケ坪池	9.9	3.8	53.0
4	401300198	伊田尻池	11.7	5.2	23.0
5	401300200	丸隈２池	2.7	3.6	84.3
6	401350119	妙見崎上池	4.1	4.2	35.0
7	401350120	妙見崎下池	16.9	5.2	86.0

令和８年７月　水土里ネット福岡作成

「測量法に基づく国土地理院長承認（複製）R 8JHf 102」
「本製品を複製する場合には、国土地理院の長の承認を得なければならない。」

0　125　250　500　m

【連絡先】
福岡市　農業施設課
TEL：092-733-5541

福岡県 農業用ため池 位置図

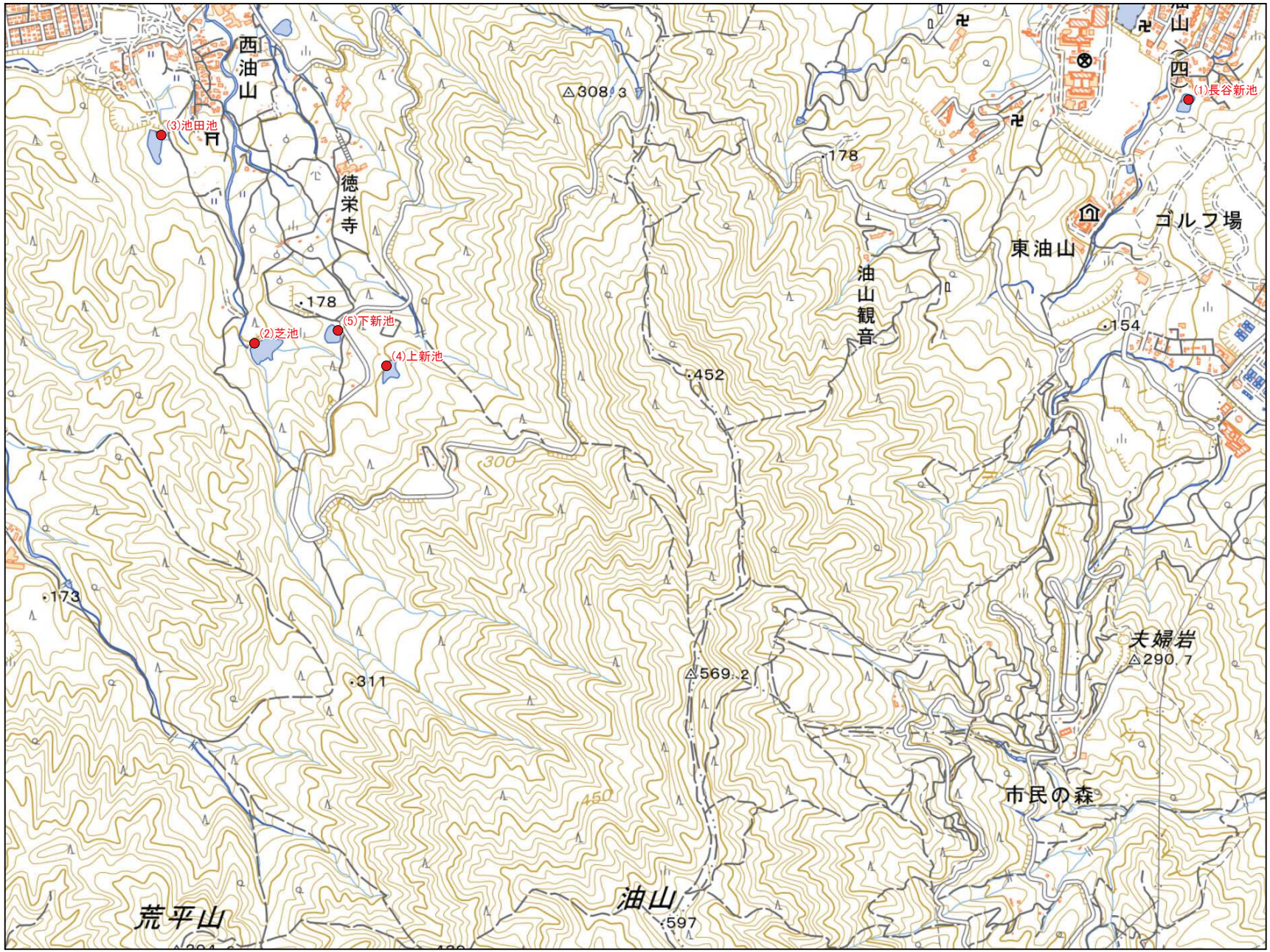

福岡市 Q10
1:10,000

No	コード	名称	総貯水量 (千m3)	堤高 (m)	堤頂長 (m)
1	401300171	長谷新池	2.5	4.0	42.0
2	401300220	芝池	6.7	4.0	63.9
3	401300221	池田池	5.0	2.2	32.8
4	401370010	上新池	40.3	4.1	51.0
5	401370016	下新池	5.2	3.9	50.0

令和8年7月 水土里ネット福岡作成

「測量法に基づく国土地理院長承認（複製）R 8JHf 102」
「本製品を複製する場合には、国土地理院の長の承認を得なければならない。」

0 125 250 500 m

【連絡先】
福岡市 農業施設課
TEL：092-733-5541

福岡県 農業用ため池 位置図



No	コード	名称	総貯水量（千m3）	堤高（m）	堤頂長（m）
1	401300068	駄ヶ原上池	14.3	4.3	85.0
2	401300069	駄ヶ原下池	13.5	4.9	70.0
3	401300074	箱池	201.6	6.3	120.0
4	401300075	鶴田池	14.6	3.7	136.0
5	401300076	市作池	11.1	3.9	77.0
6	401300077	糠塚池	13.7	5.5	47.0
7	401300078	登尾池	1.8	3.8	32.0
8	401300079	新池	6.5	5.3	38.0
9	401300080	古池	18.1	4.7	63.0
10	401300092	原田上池	11.6	6.6	57.0
11	401300093	原田下池	5.3	4.3	85.0
12	401300168	井手池	8.9	3.7	67.0
13	401300169	鉢伏上池	7.5	3.7	45.0
14	401300170	鉢伏下池	1.8	2.6	23.0
15	401340008	苔牟田池	50.0	5.9	75.0
16	401340012	整理池	67.0	6.0	79.0

福岡市 Q11
1:10,000

令和8年7月

水土里ネット福岡作成

「測量法に基づく国土地理院長承認（複製）R 8JHf 102」
「本製品を複製する場合には、国土地理院の長の承認を得なければならない。」

【連絡先】
福岡市　農業施設課
TEL：092-733-5541

福岡県 農業用ため池 位置図

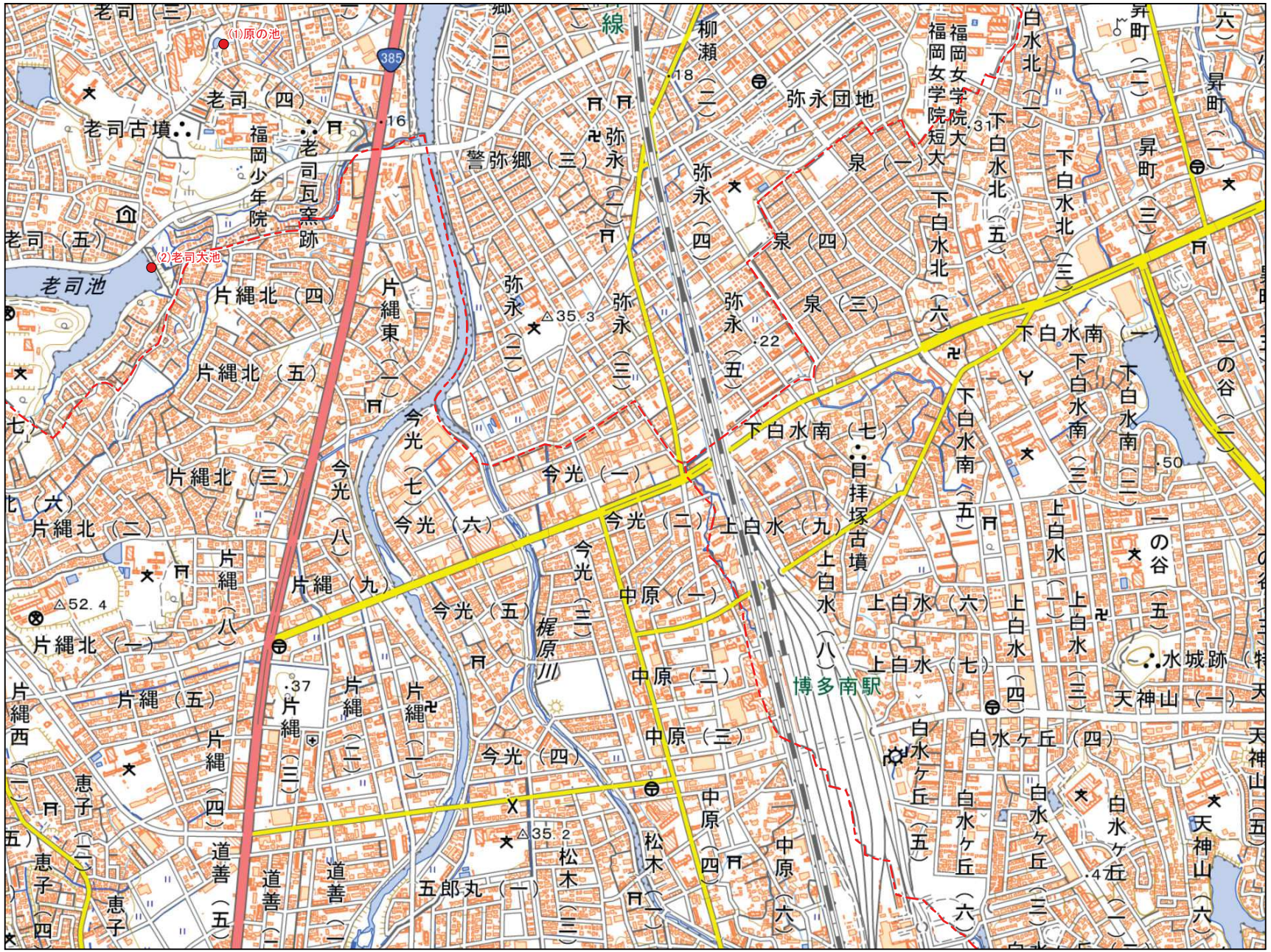

福岡市 Q12
1:10,000

No	コード	名称	総貯水量（千m3）	堤高（m）	堤頂長（m）
1	401300066	原の池	4.2	3.5	50.0
2	401300091	老司大池	132.7	5.5	142.0

令和8年7月　水土里ネット福岡作成

「測量法に基づく国土地理院長承認（複製）R 8JHf 102」
「本製品を複製する場合には、国土地理院の長の承認を得なければならない。」

0　125　250　500 m

【連絡先】
福岡市　農業施設課
TEL：092-733-5541

福岡県 農業用ため池 位置図



No	コード	名称	総貯水量（千m3）	堤高（m）	堤頂長（m）
1	401300213	杉谷１池	4.0	5.8	27.0
2	401300214	杉谷２池	0.6	2.6	17.1
3	401300215	道添池	0.3	0.8	30.0
4	401300216	ハシノオ池	0.1	1.5	13.0

N

防災重点農業用ため池
その他農業用ため池
行政界

福岡市 R8
1:10,000

令和8年7月
水土里ネット福岡作成

「測量法に基づく国土地理院長承認（複製）R 8JHf 102」
「本製品を複製する場合には、国土地理院の長の承認を得なければならない。」

0 125 250 500 m

【連絡先】
福岡市　農業施設課
TEL：092-733-5541

福岡県 農業用ため池 位置図

N

防災重点農業用ため池
その他農業用ため池
行政界

福岡市 R9
1:10,000

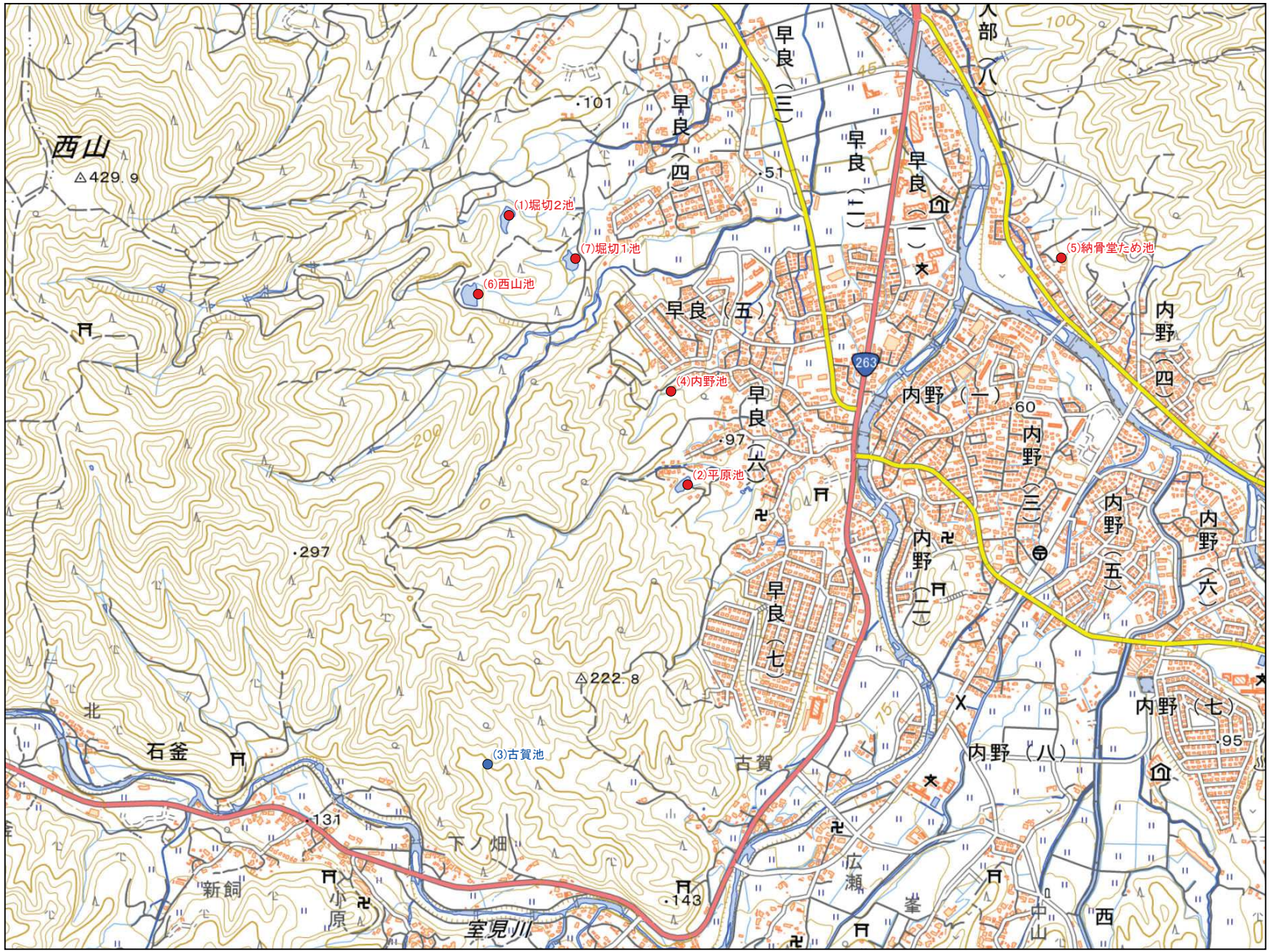

No	コード	名称	総貯水量（千m3）	堤高（m）	堤頂長（m）
1	401300201	堀切２池	8.3	4.2	51.0
2	401300209	平原池	2.7	4.0	40.0
3	401300210	古賀池	0.2	4.3	20.0
4	401300222	内野池	0.1	3.0	4.0
5	401300223	納骨堂ため池	0.5	1.7	13.0
6	401370027	西山池	9.1	5.6	55.0
7	401370033	堀切１池	3.5	3.4	65.0

令和8年7月　水土里ネット福岡作成

「測量法に基づく国土地理院長承認（複製）R 8JHf 102」
「本製品を複製する場合には、国土地理院の長の承認を得なければならない。」

0　125　250　500　m

【連絡先】
福岡市　農業施設課
TEL：092-733-5541

福岡県 農業用ため池 位置図

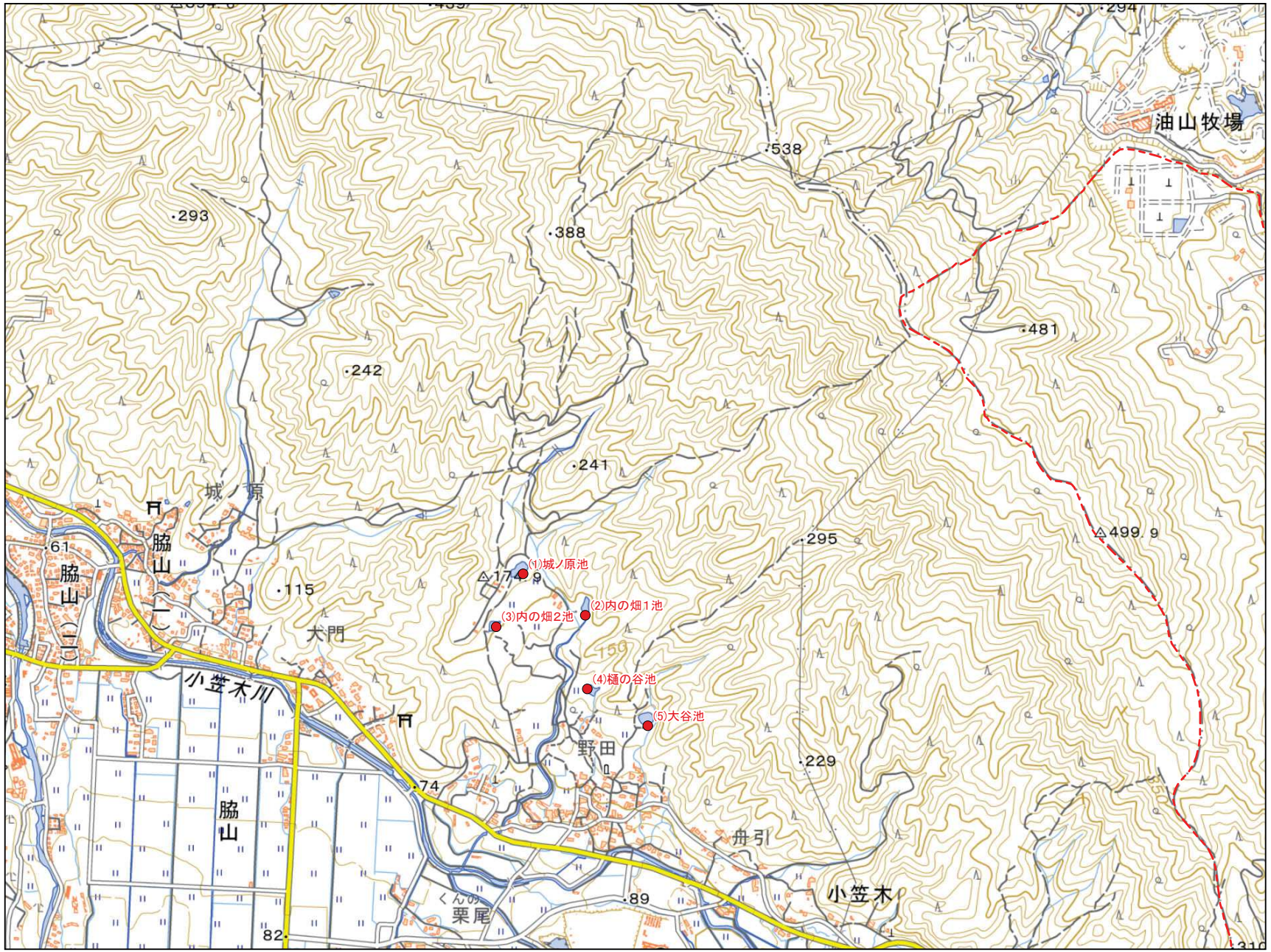

福岡市 R10
1:10,000

No	コード	名称	総貯水量（千m3）	堤高（m）	堤頂長（m）
1	401300202	城ノ原池	10.0	3.0	70.0
2	401300203	内の畑1池	2.1	3.6	40.0
3	401300204	内の畑2池	2.0	3.3	48.0
4	401300205	樋の谷池	3.1	3.8	30.0
5	401300206	大谷池	2.6	3.4	72.0

令和8年7月 水土里ネット福岡作成

「測量法に基づく国土地理院長承認（複製）R 8JHf 102」
「本製品を複製する場合には、国土地理院の長の承認を得なければならない。」

0 125 250 500 m

【連絡先】
福岡市 農業施設課
TEL：092-733-5541

福岡県 農業用ため池 位置図

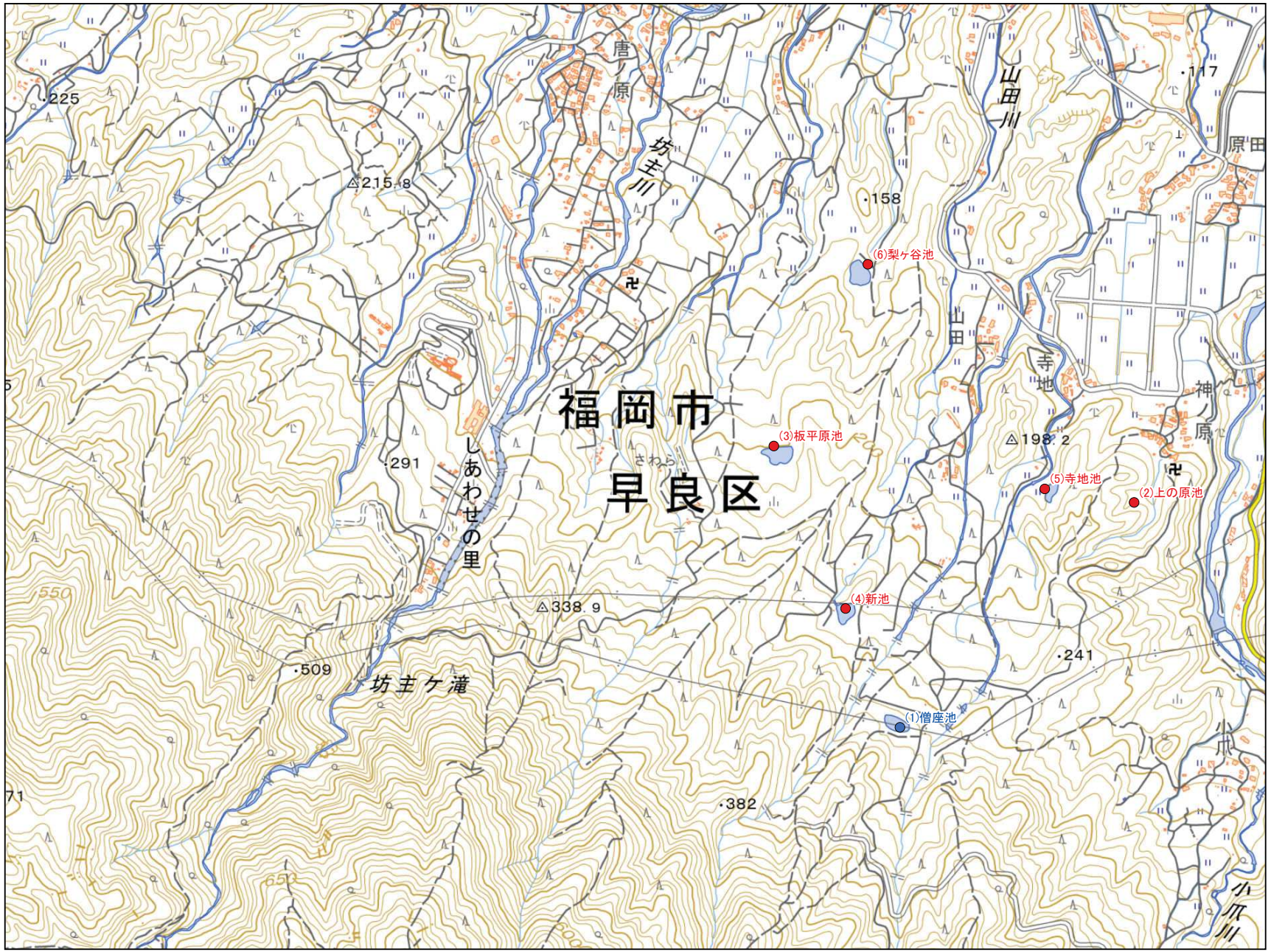

No	コード	名称	総貯水量（千m3）	堤高（m）	堤頂長（m）
1	401300211	僧座池	7.7	4.3	90.0
2	401300212	上の原池	2.0	2.6	20.0
3	401370002	板平原池	15.6	6.3	80.0
4	401370019	新池	11.4	7.9	80.0
5	401370024	寺地池	5.4	5.3	78.0
6	401370026	梨ヶ谷池	28.2	8.8	60.0

令和8年7月　水土里ネット福岡作成

「測量法に基づく国土地理院長承認（複製）R 8JHf 102」
「本製品を複製する場合には、国土地理院の長の承認を得なければならない。」

【連絡先】
福岡市　農業施設課
TEL：092-733-5541

福岡県 農業用ため池 位置図



福岡市 S10
1:10,000

No	コード	名称	総貯水量（千m3）	堤高（m）	堤頂長（m）
1	401300207	古尻池	3.0	3.3	31.0
2	401300208	屋敷谷池	2.3	3.8	30.0
3	401370003	今畑池	3.9	5.0	40.0
4	401370008	大坪池	1.6	3.8	19.0

令和8年7月

水土里ネット福岡作成

「測量法に基づく国土地理院長承認（複製）R 8JHf 102」
「本製品を複製する場合には、国土地理院の長の承認を得なければならない。」

0 125 250 500 m

【連絡先】
福岡市　農業施設課
TEL：092-733-5541