福岡県 農業用ため池 位置図 INDEX

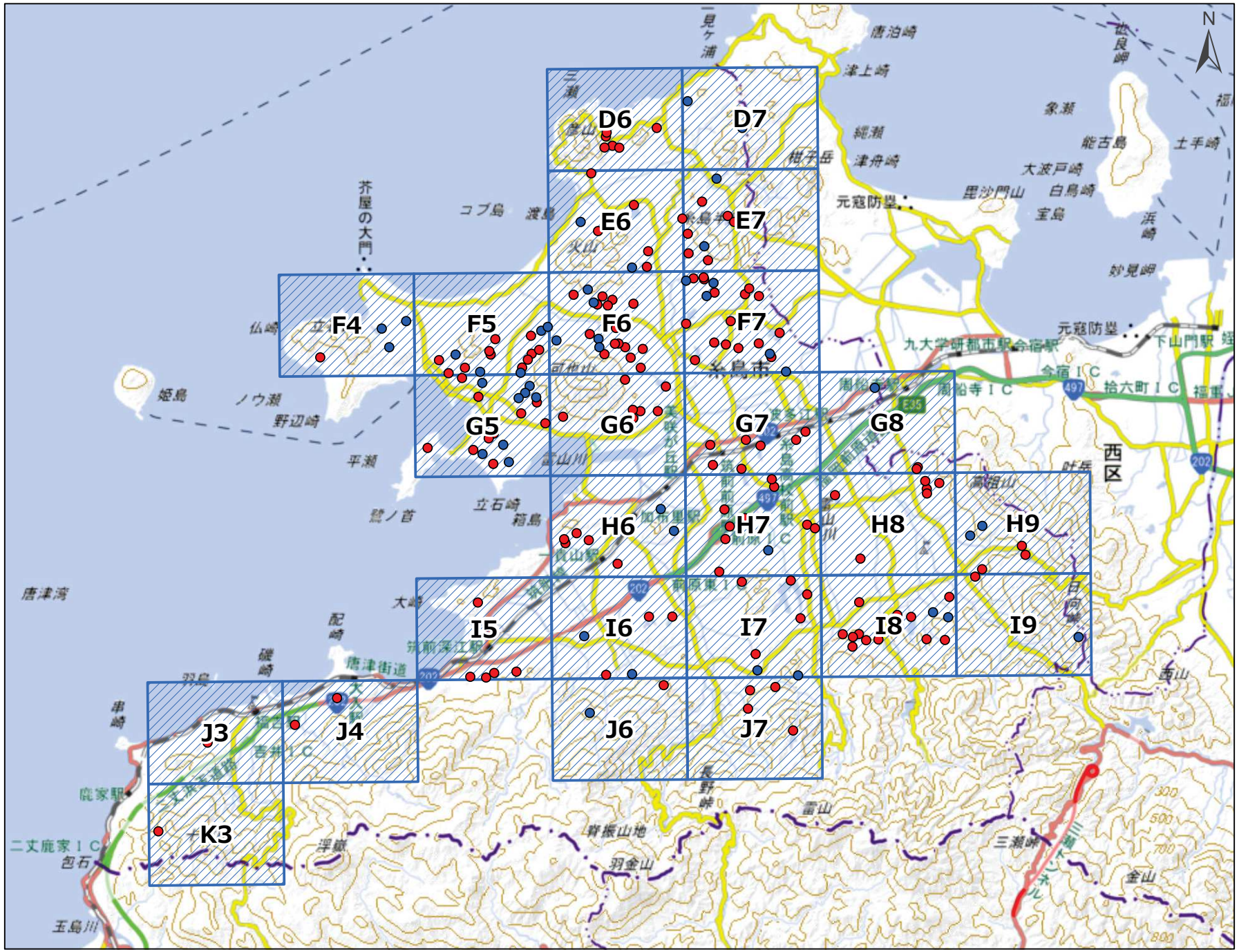

糸島市

- 図 郭 (26)
- 防災重点ため池 (146)
- その他ため池 (46)

令和8年7月 水土里ネット福岡作成

「測量法に基づく国土地理院長承認（複製）R 8JHf 102」
「本製品を複製する場合には、国土地理院の長の承認を得なければならない。」

福岡県 農業用ため池 位置図



糸島市 D6
1:10,000

No	コード	名称	総貯水量（千m3）	堤高（m）	堤頂長（m）
1	402300093	上下谷池	4.0	6.5	50.0
2	402300108	田々羅池	30.0	7.0	86.0
3	402300131	西ノ上池	5.0	6.0	75.0
4	402300158	堀田池	5.0	6.5	60.0
5	402300159	堀上池	10.0	7.0	46.0
6	402300175	水谷池	32.0	6.5	106.0

令和8年7月　水土里ネット福岡作成

「測量法に基づく国土地理院長承認（複製）R 8JHf 102」
「本製品を複製する場合には、国土地理院の長の承認を得なければならない。」

0　125　250　500 m

【連絡先】
糸島市　農地政策課
TEL：092-332-2089

福岡県 農業用ため池 位置図

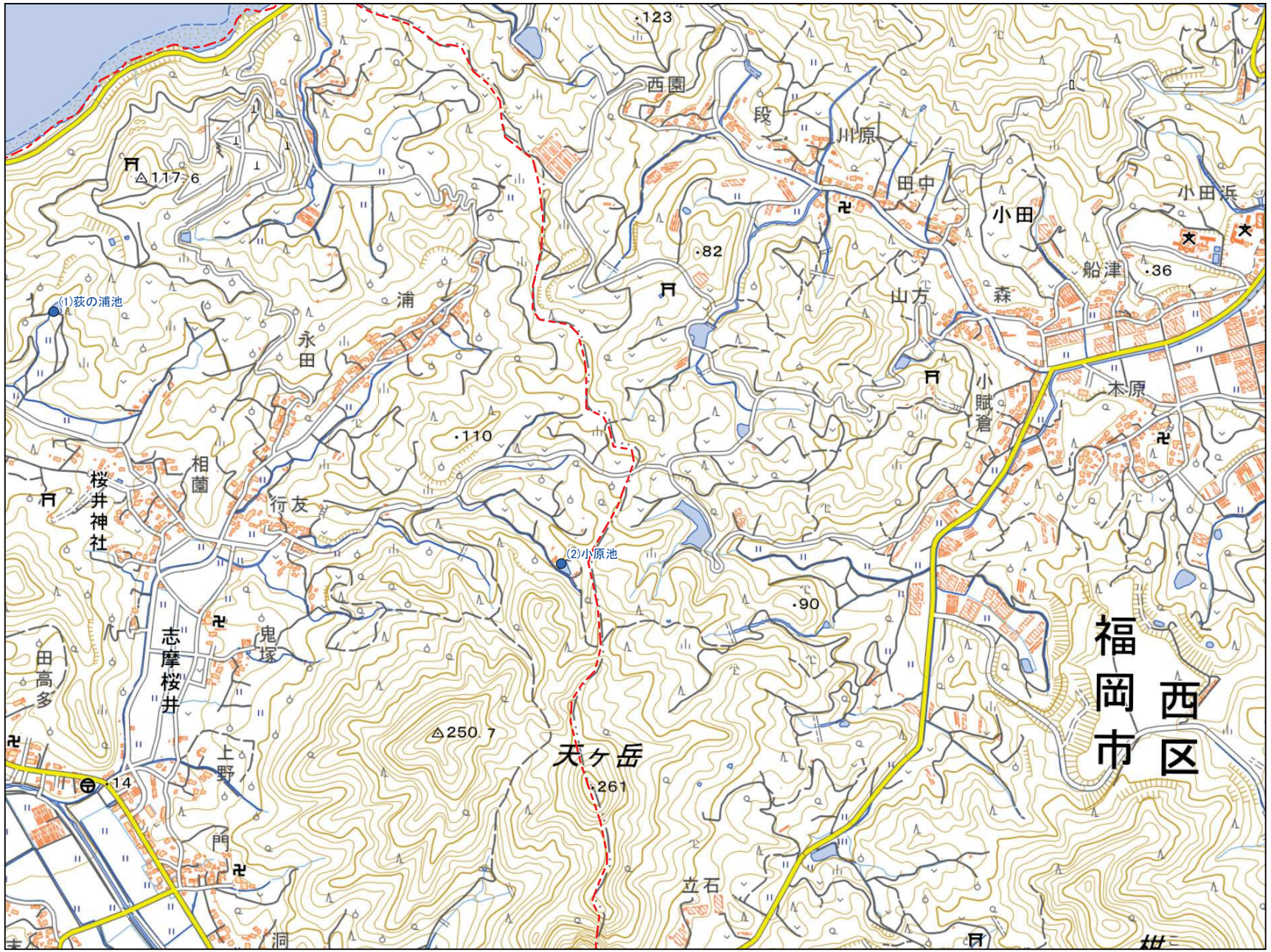

No	コード	名称	総貯水量（千m3）	堤高（m）	堤頂長（m）
1	402300053	荻の浦池	1.0	5.4	27.0
2	402300059	小原池	1.0	5.6	36.0

令和8年7月 水土里ネット福岡作成

「測量法に基づく国土地理院長承認（複製）R 8JHf 102」
「本製品を複製する場合には、国土地理院の長の承認を得なければならない。」

0 125 250 500 m

【連絡先】
糸島市 農地政策課
TEL：092-332-2089

福岡県 農業用ため池 位置図



糸島市 E6
1:10,000

No	コード	名称	総貯水量（千m3）	堤高（m）	堤頂長（m）
1	402300033	後田池	20.0	9.5	70.0
2	402300038	浦池	20.0	8.5	70.0
3	402300063	叶浦池	34.0	6.0	72.0
4	402300076	楠本池	21.0	8.5	141.0
5	402300150	琵琶ノ首池	35.0	7.0	70.0
6	402300154	渕浦池	7.0	5.5	44.0
7	402300181	夫婦石池	8.0	9.0	60.0
8	402300184	矢田池	120.0	6.0	200.0

令和8年7月　水土里ネット福岡作成

「測量法に基づく国土地理院長承認（複製）R 8JHf 102」
「本製品を複製する場合には、国土地理院の長の承認を得なければならない。」

0　125　250　500 m

【連絡先】
糸島市　農地政策課
TEL：092-332-2089

福岡県 農業用ため池 位置図

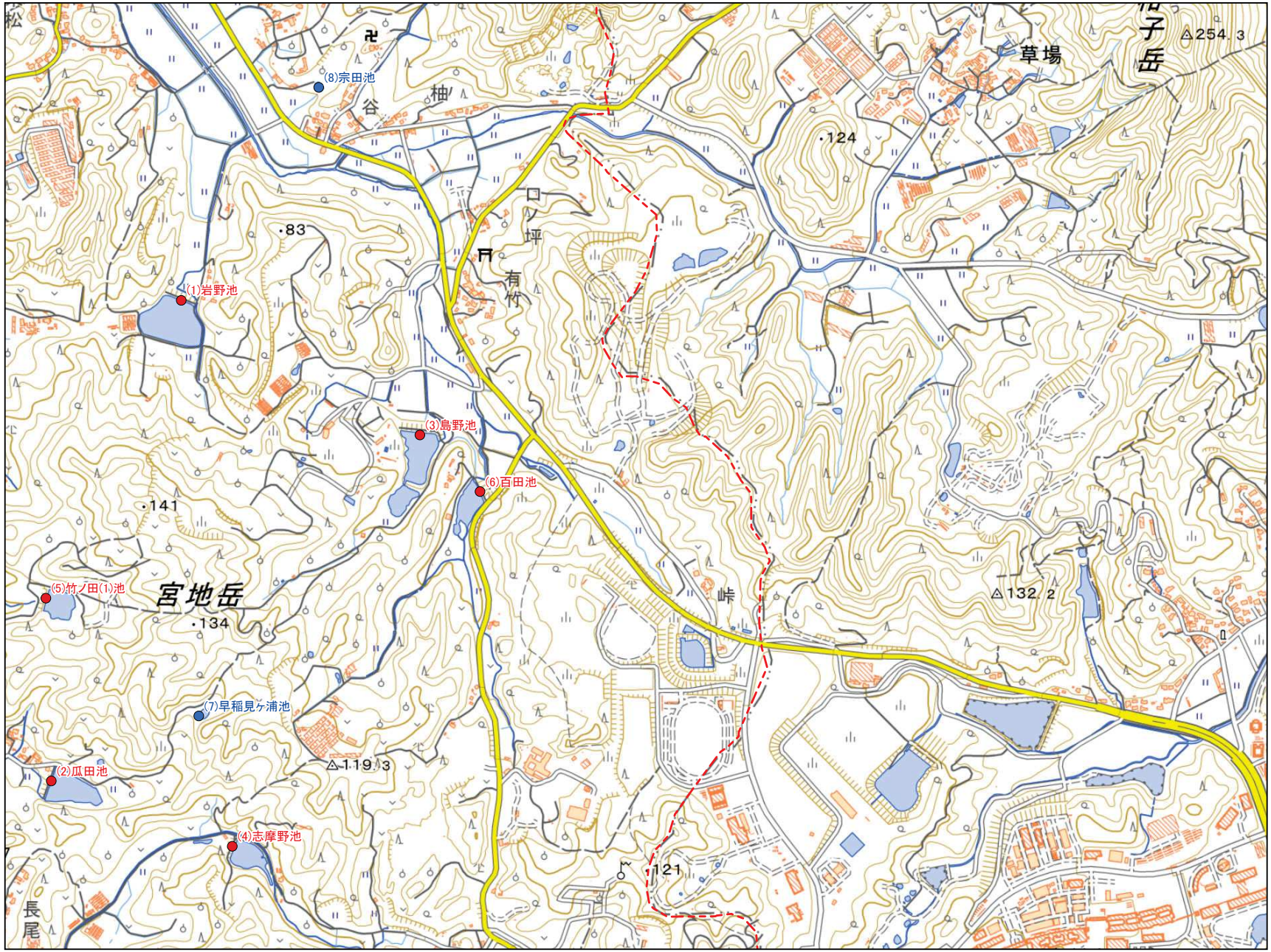

糸島市 E7
1:10,000

No	コード	名称	総貯水量（千m3）	堤高（m）	堤頂長（m）
1	402300029	岩野池	60.0	8.4	79.0
2	402300040	瓜田池	15.0	8.0	93.0
3	402300089	島野池	70.0	9.9	135.0
4	402300090	志摩野池	14.0	8.0	57.0
5	402300106	竹ノ田(1)池	16.0	7.0	57.0
6	402300147	百田池	21.0	8.0	64.0
7	402300197	早稲見ヶ浦池	2.0	6.0	30.0
8	402300206	宗田池	0.5	2.7	36.0

令和8年7月　水土里ネット福岡作成

「測量法に基づく国土地理院長承認（複製）R 8JHf 102」
「本製品を複製する場合には、国土地理院の長の承認を得なければならない。」

0　125　250　500 m

【連絡先】
糸島市　農地政策課
TEL：092-332-2089

福岡県 農業用ため池 位置図



令和8年7月 水土里ネット福岡作成

「測量法に基づく国土地理院長承認（複製）R 8JHf 102」
「本製品を複製する場合には、国土地理院の長の承認を得なければならない。」

【連絡先】
糸島市 農地政策課
TEL：092-332-2089

福岡県 農業用ため池 位置図



No	コード	名称	総貯水量（千m3）	堤高（m）	堤頂長（m）
1	402300019	石川池	7.0	6.0	45.0
2	402300039	浦田池	5.0	10.0	40.0
3	402300042	扇浦池	14.0	10.0	100.0
4	402300048	大多々良池	3.0	8.0	50.0
5	402300056	鬼ヶ原(1)池	3.0	6.0	26.0
6	402300057	鬼ヶ原(2)池	1.0	6.6	24.0
7	402300066	上ノ木池	3.0	4.7	30.0
8	402300078	栗山池	20.0	7.0	84.0
9	402300086	サジキ池	15.0	10.0	77.0
10	402300088	三反田池	30.0	8.0	66.0
11	402300094	生水池	3.0	4.5	60.0
12	402300139	柱本池	1.0	3.5	40.0
13	402300148	平原池	2.0	6.0	32.0
14	402300151	深谷池	8.0	7.0	48.0
15	402300155	府中池	9.0	6.5	50.0
16	402300186	山北池	2.0	7.0	61.0

令和8年7月　水土里ネット福岡作成

「測量法に基づく国土地理院長承認（複製）R 8JHf 102」
「本製品を複製する場合には、国土地理院の長の承認を得なければならない。」

【連絡先】
糸島市　農地政策課
TEL：092-332-2089

福岡県 農業用ため池 位置図

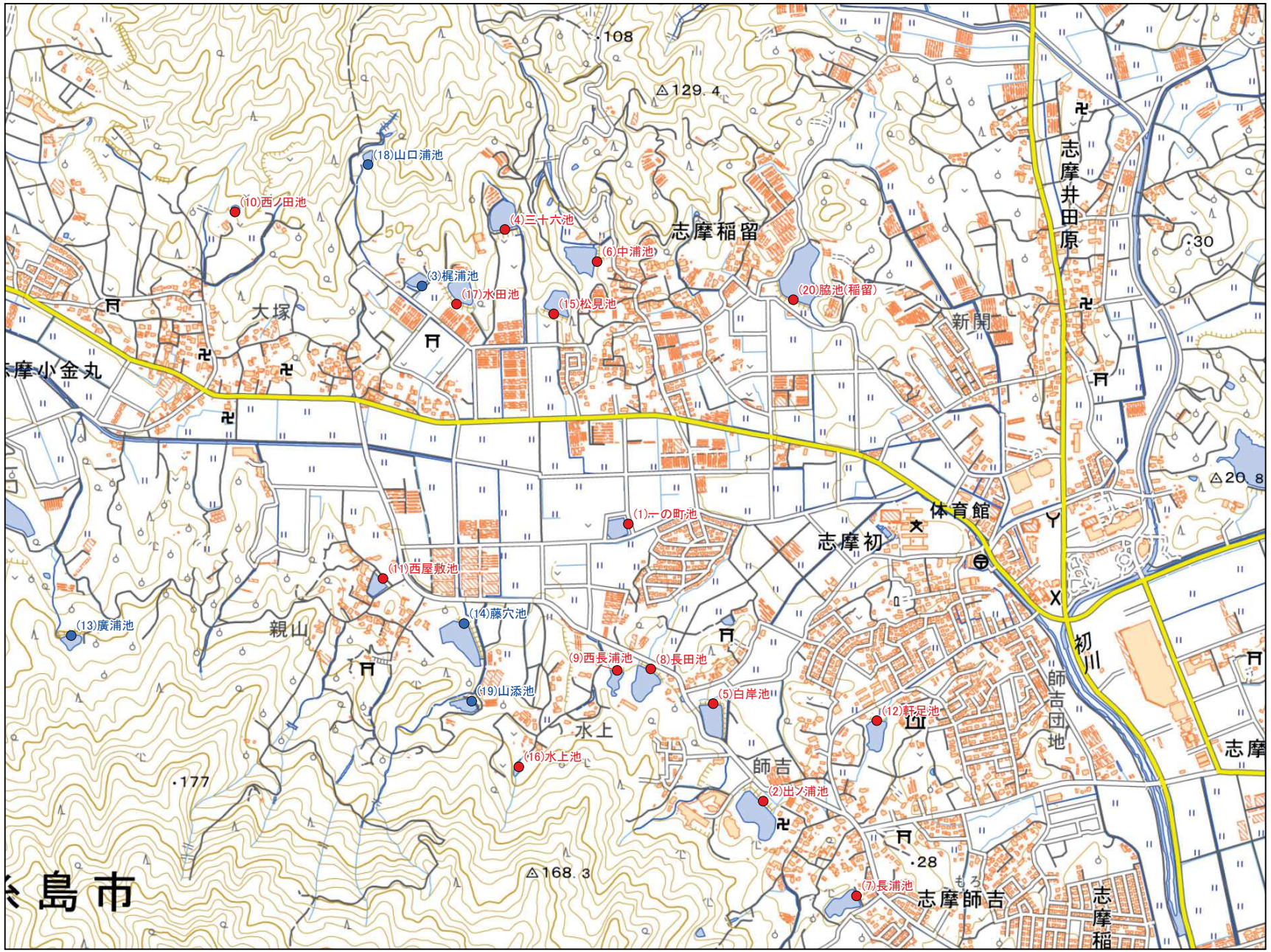

No	コード	名称	総貯水量（千m3）	堤高（m）	堤頂長（m）
1	402300024	一の町池	4.0	4.0	87.0
2	402300025	出ノ浦池	25.0	7.5	100.0
3	402300062	梶浦池	2.0	4.0	55.0
4	402300087	三十六池	17.0	7.5	70.0
5	402300096	白岸池	8.0	5.5	158.0
6	402300120	中浦池	15.0	9.7	80.0
7	402300121	長浦池	8.0	6.0	50.0
8	402300124	長田池	15.0	7.0	76.0
9	402300130	西長浦池	3.0	5.5	33.0
10	402300133	西ノ田池	1.0	4.5	30.0
11	402300134	西屋敷池	2.0	3.5	50.0
12	402300136	軒足池	8.0	5.0	47.0
13	402300149	廣浦池	5.0	6.5	76.0
14	402300153	藤穴池	20.0	6.0	152.0
15	402300167	松見池	7.0	6.0	77.0
16	402300173	水上池	1.0	5.5	22.0
17	402300174	水田池	7.0	6.0	95.0
18	402300188	山口浦池	1.0	6.5	36.0
19	402300190	山添池	4.0	5.0	50.0
20	402300195	脇池(稲留)	33.0	7.0	115.0

令和8年7月　水土里ネット福岡作成

「測量法に基づく国土地理院長承認（複製）R 8JHf 102」
「本製品を複製する場合には、国土地理院の長の承認を得なければならない。」

0　125　250　500 m

【連絡先】
糸島市　農地政策課
TEL：092-332-2089

福岡県 農業用ため池 位置図



No	コード	名称	総貯水量（千m3）	堤高（m）	堤頂長（m）
1	402300015	池ノ浦溜池	1.0	2.5	20.0
2	402300016	石ヶ浦溜池	21.0	7.7	240.0
3	402300017	石川(1)池	6.0	8.0	42.0
4	402300018	石川(2)池	4.0	7.5	37.0
5	402300030	上松溜池	3.0	2.5	50.0
6	402300043	大石ヶ本溜池	12.0	5.0	60.0
7	402300051	大塚溜池	135.0	8.5	170.0
8	402300061	柿打池	3.0	5.5	30.0
9	402300069	鴨尾池	7.0	4.5	66.0
10	402300073	岸田池	133.0	6.2	207.0
11	402300075	木山池	5.0	5.0	39.0
12	402300079	幸田池	10.0	5.0	115.0
13	402300080	小浦池	10.0	5.0	58.0
14	402300085	砂古溜池	13.0	4.0	300.0
15	402300105	タカクリ溜池	12.0	4.0	200.0
16	402300118	長浦(1)池	25.0	7.0	50.0
17	402300119	長浦(2)池	1.0	5.0	30.0
18	402300142	馬場添池	4.0	5.0	42.0
19	402300164	町頭溜池	14.0	4.2	80.0
20	402300165	松ヶ元池	9.0	5.0	50.0
21	402300191	山太郎溜池	85.0	5.3	256.0

令和8年7月 水土里ネット福岡作成

「測量法に基づく国土地理院長承認（複製）R 8JHf 102」
「本製品を複製する場合には、国土地理院の長の承認を得なければならない。」

【連絡先】
糸島市　農地政策課
TEL：092-332-2089

福岡県 農業用ため池 位置図



No	コード	名称	総貯水量（千m3）	堤高（m）	堤頂長（m）
1	402300005	相辺池	8.0	5.5	60.0
2	402300022	一ノ尾(1)池	19.0	5.5	43.0
3	402300023	一ノ尾(2)池	3.0	5.0	49.0
4	402300037	宇登ノ浦池	2.0	6.0	44.0
5	402300047	大園池	1.0	5.0	47.0
6	402300052	大牟田池	2.0	4.0	46.0
7	402300067	カムゲノ浦(1)池	23.0	5.5	64.0
8	402300068	カムゲノ浦(2)池	8.0	5.5	31.0
9	402300074	北井道池	37.0	8.0	86.0
10	402300082	古牟田池	2.0	6.5	60.0
11	402300138	波佐古池	3.0	6.0	48.0
12	402300146	引津湖	120.0	8.0	1,200.0
13	402300168	松本池	38.0	5.0	182.0
14	402300170	丸尾池	7.0	6.0	57.0
15	402300182	森畑池	33.0	6.5	113.0
16	402300183	薬師堂池	5.0	5.5	47.0
17	402300199	和田打池	27.0	7.5	78.0
18	402300207	大辰池	1.0	4.0	22.0

糸島市 G5
1:10,000

令和8年7月 水土里ネット福岡作成

「測量法に基づく国土地理院長承認（複製）R 8JHf 102」
「本製品を複製する場合には、国土地理院の長の承認を得なければならない。」

0 125 250 500 m

【連絡先】
糸島市 農地政策課
TEL：092-332-2089

福岡県 農業用ため池 位置図



No	コード	名称	総貯水量（千m3）	堤高（m）	堤頂長（m）
1	402300008	天ヶ浦池	7.0	6.5	35.0
2	402300010	荒牟田池	22.0	7.0	103.0
3	402300097	新三郎池	10.0	7.5	52.0
4	402300111	田中池	95.0	4.8	107.0
5	402300132	西ノ浦池	1.0	4.5	36.0
6	402300176	道又池	22.0	8.0	78.0
7	402300200	鰐口池	23.0	10.0	90.0
8	402300201	ワレ山池	4.0	5.5	45.0

糸島市 G6
1:10,000

令和8年7月
水土里ネット福岡作成

「測量法に基づく国土地理院長承認（複製）R 8JHf 102」
「本製品を複製する場合には、国土地理院の長の承認を得なければならない。」

0 125 250 500 m

【連絡先】
糸島市　農地政策課
TEL：092-332-2089

福岡県 農業用ため池 位置図



No	コード	名称	総貯水量（千m3）	堤高（m）	堤頂長（m）
1	402300004	相原溜池	5.0	4.2	70.0
2	402300064	叶原溜池	37.0	3.8	135.0
3	402300077	久保田溜池	3.0	4.7	367.0
4	402300152	伏龍溜池	84.0	5.0	184.0
5	402300163	眞清水溜池	7.0	4.4	417.0
6	402300171	丸田池	42.0	4.5	150.0
7	402300208	山の後溜池	9.5	5.0	180.0

糸島市 G7
1:10,000

令和8年7月 水土里ネット福岡作成

「測量法に基づく国土地理院長承認（複製）R 8JHf 102」
「本製品を複製する場合には、国土地理院の長の承認を得なければならない。」

0 125 250 500 m

【連絡先】
糸島市 農地政策課
TEL：092-332-2089

福岡県 農業用ため池 位置図



糸島市 G8
1:10,000

No	コード	名称	総貯水量（千m3）	堤高（m）	堤頂長（m）
1	401300224	高田生水池	0.4	1.0	40.0
2	402300050	大溜池(高来寺)	7.0	8.2	56.0
3	402300095	小溜池	2.0	5.0	40.0

令和8年7月

水土里ネット福岡作成

「測量法に基づく国土地理院長承認（複製）R 8JHf 102」
「本製品を複製する場合には、国土地理院の長の承認を得なければならない。」

0 125 250 500 m

【連絡先】
糸島市　農地政策課
TEL：092-332-2089

福岡県 農業用ため池 位置図



No	コード	名称	総貯水量（千m3）	堤高（m）	堤頂長（m）
1	402300013	池田溜池	5.0	4.0	134.0
2	402300032	牛水溜池	2.0	3.2	33.0
3	402300071	神崎溜池	7.0	5.7	110.0
4	402300145	東浦溜池	3.0	4.1	75.0
5	402300189	山越溜池	15.0	4.0	105.0
6	402300193	横岳溜池	16.0	5.2	80.0
7	402300209	清水溜池	2.9	3.5	45.0

令和8年7月　水土里ネット福岡作成

「測量法に基づく国土地理院長承認（複製）R 8JHf 102」
「本製品を複製する場合には、国土地理院の長の承認を得なければならない。」

0　125　250　500 m

【連絡先】
糸島市　農地政策課
TEL：092-332-2089

福岡県 農業用ため池 位置図



No	コード	名称	総貯水量（千m3）	堤高（m）	堤頂長（m）
1	402300007	浅黄ヶ浦溜池	6.0	2.6	40.0
2	402300041	枝桜溜池	9.0	4.1	60.0
3	402300046	大坂溜池	18.0	5.2	75.0
4	402300054	奥ヶ浦溜池	22.0	6.5	83.0
5	402300092	下溜池	5.0	2.2	130.0
6	402300098	新溜池(蔵持)	43.0	6.8	63.0
7	402300125	長田溜池	10.0	4.7	44.0
8	402300126	長蓮葉溜池	14.0	3.6	76.0
9	402300127	中原溜池	12.0	4.6	38.0
10	402300157	古溜池	32.0	5.5	148.0

糸島市 H7
1:10,000

令和８年７月　水土里ネット福岡作成

「測量法に基づく国土地理院長承認（複製）R 8JHf 102」
「本製品を複製する場合には、国土地理院の長の承認を得なければならない。」

0　125　250　500 m

【連絡先】
糸島市　農地政策課
TEL：092-332-2089

福岡県 農業用ため池 位置図



No	コード	名称	総貯水量（千m3）	堤高（m）	堤頂長（m）
1	402300011	有坂溜池	43.0	6.8	128.0
2	402300055	小園溜池	6.0	6.7	53.0
3	402300070	カリマタ溜池	4.0	7.2	56.0
4	402300112	辻溜池	2.0	3.7	73.0
5	402300140	波多江溜池	54.0	6.1	245.0
6	402300169	松本溜池	100.0	8.6	80.0

糸島市 H8

1:10,000

令和8年7月 水土里ネット福岡作成

「測量法に基づく国土地理院長承認（複製）R 8JHf 102」
「本製品を複製する場合には、国土地理院の長の承認を得なければならない。」

0 125 250 500 m

【連絡先】
糸島市 農地政策課
TEL：092-332-2089

福岡県 農業用ため池 位置図

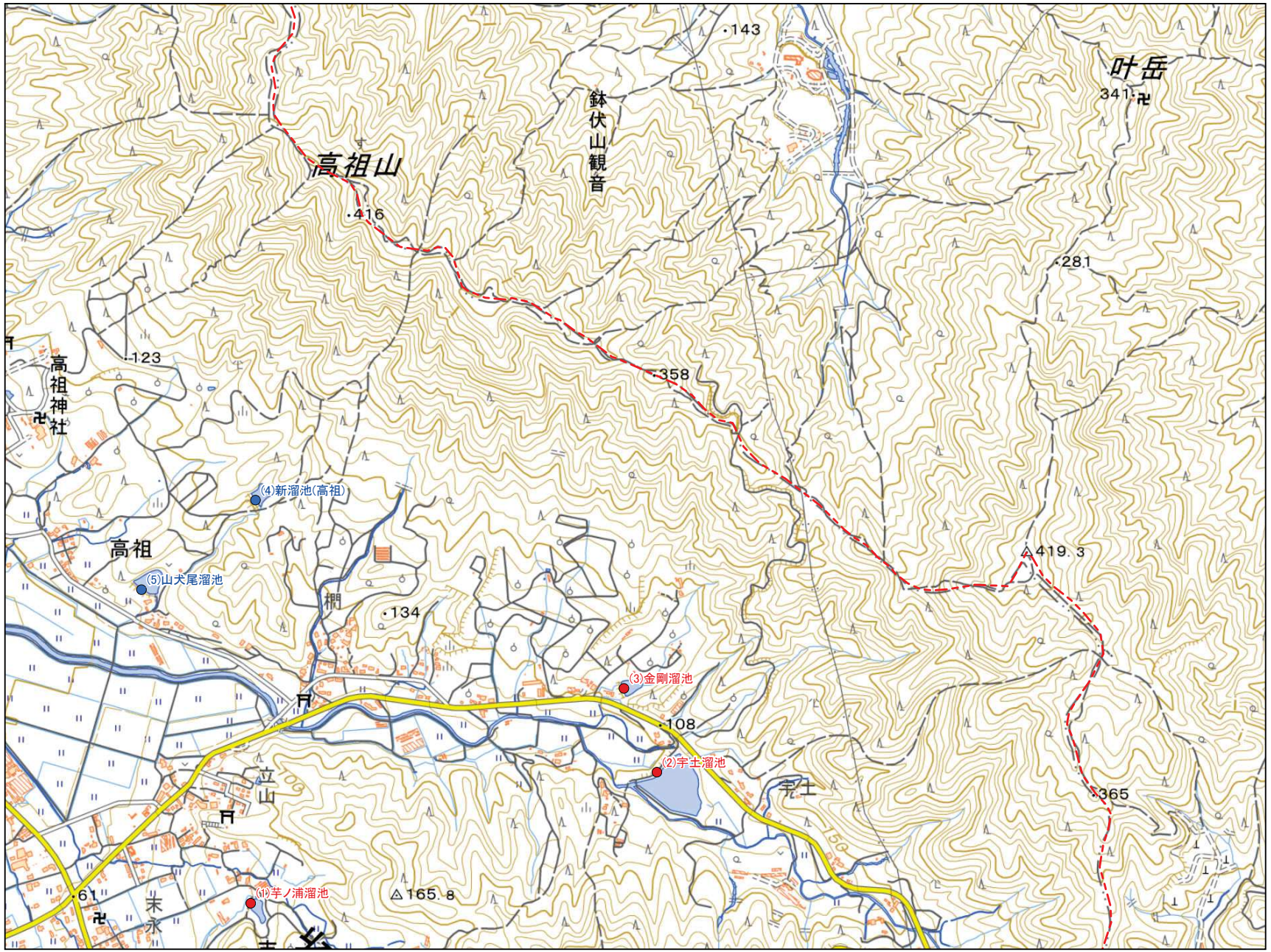

No	コード	名称	総貯水量（千m3）	堤高（m）	堤頂長（m）
1	402300028	芋ノ浦溜池	5.0	7.5	33.0
2	402300035	宇土溜池	64.0	10.8	250.0
3	402300083	金剛溜池	7.0	7.7	50.0
4	402300100	新溜池(高祖)	2.0	6.5	46.0
5	402300185	山犬尾溜池	5.0	6.3	93.0

令和8年7月

水土里ネット福岡作成

「測量法に基づく国土地理院長承認（複製）R 8JHf 102」
「本製品を複製する場合には、国土地理院の長の承認を得なければならない。」

【連絡先】
糸島市　農地政策課
TEL：092-332-2089

福岡県 農業用ため池 位置図

糸島市 I5

1:10,000

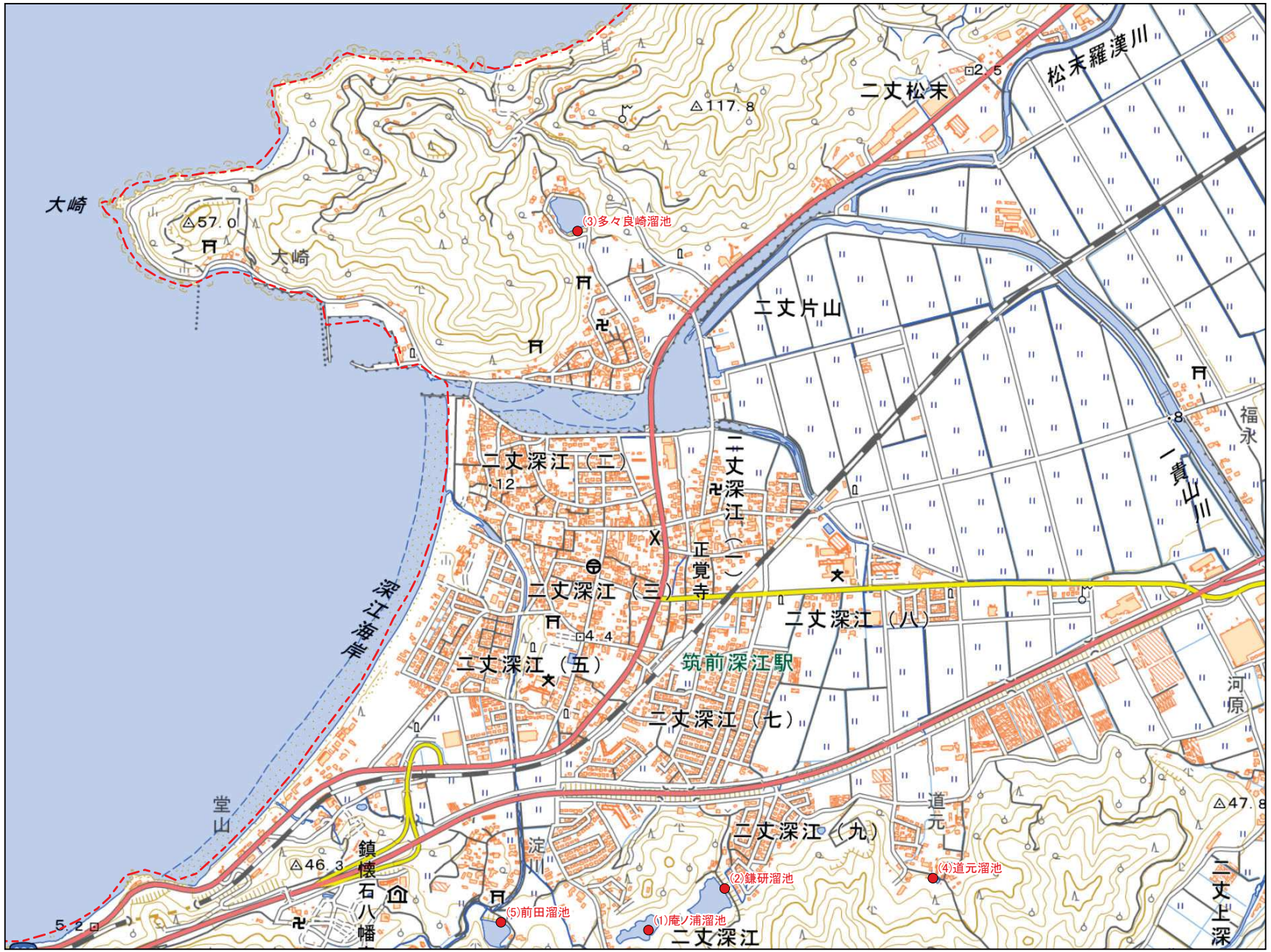

No	コード	名称	総貯水量（千m3）	堤高（m）	堤頂長（m）
1	402300012	庵ノ浦溜池	10.0	7.0	50.0
2	402300065	鎌研溜池	23.0	9.5	90.0
3	402300109	多々良崎溜池	14.0	6.2	67.0
4	402300116	道元溜池	1.0	3.0	20.0
5	402300160	前田溜池	15.0	6.3	93.0

令和8年7月

水土里ネット福岡作成

「測量法に基づく国土地理院長承認（複製）R 8JHf 102」
「本製品を複製する場合には、国土地理院の長の承認を得なければならない。」

0 125 250 500 m

【連絡先】
糸島市　農地政策課
TEL：092-332-2089

福岡県 農業用ため池 位置図

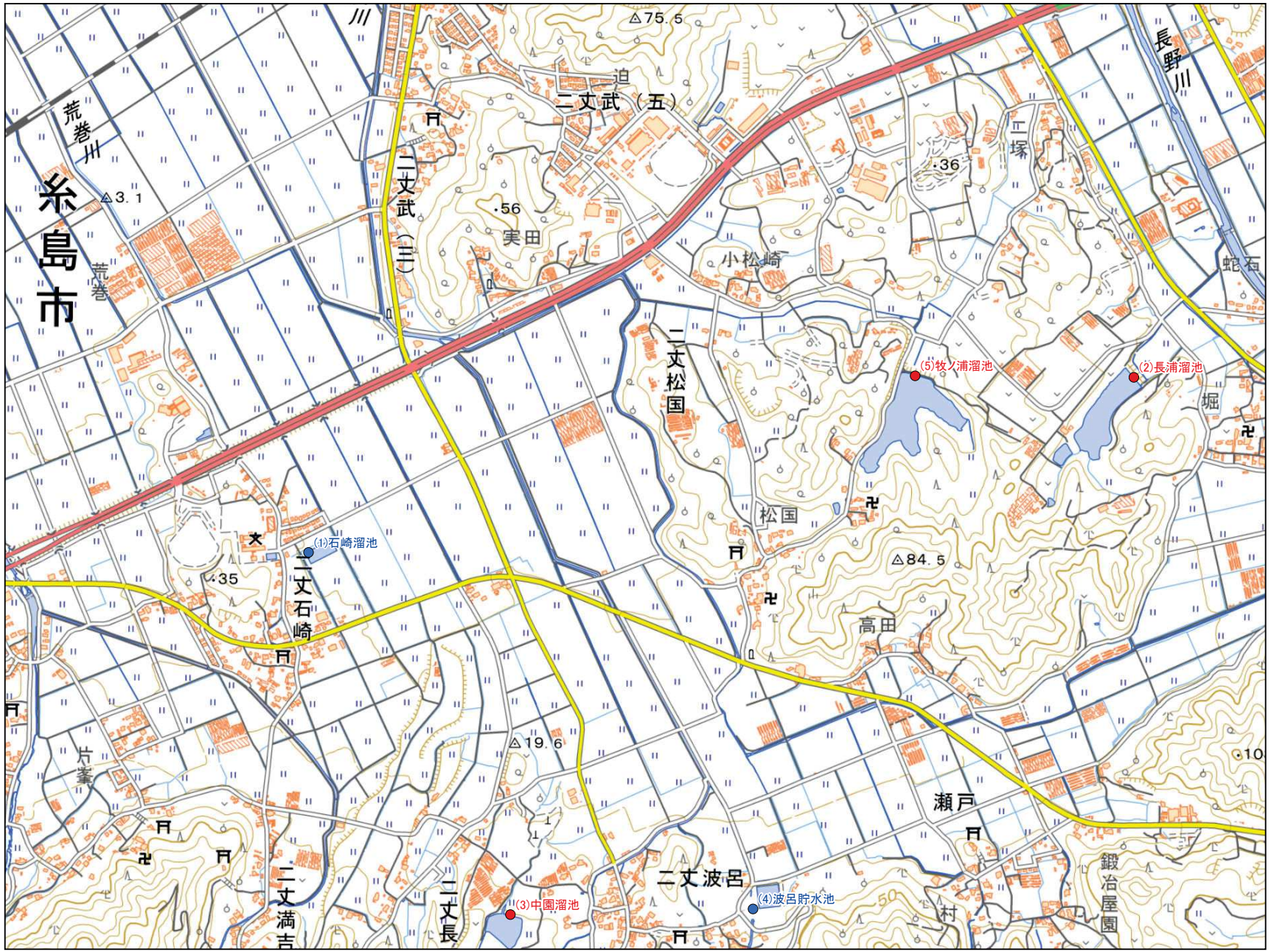

No	コード	名称	総貯水量（千m3）	堤高（m）	堤頂長（m）
1	402300020	石崎溜池	13.0	1.5	35.0
2	402300122	長浦溜池	24.0	6.6	68.0
3	402300123	中園溜池	8.0	5.7	108.0
4	402300144	波呂貯水池	13.0	3.0	200.0
5	402300162	牧ノ浦溜池	56.0	6.8	105.0

令和8年7月　水土里ネット福岡作成

「測量法に基づく国土地理院長承認（複製）R 8JHf 102」
「本製品を複製する場合には、国土地理院の長の承認を得なければならない。」

0　125　250　500 m

【連絡先】
糸島市　農地政策課
TEL：092-332-2089

福岡県 農業用ため池 位置図



No	コード	名称	総貯水量（千m3）	堤高（m）	堤頂長（m）
1	402300001	雷山大溜池	1,150.0	20.5	240.0
2	402300072	雉琴溜池	1.0	2.6	65.0
3	402300113	辻の田溜池	15.0	6.5	38.0
4	402300114	鶴ヶ坂溜池	5.0	5.0	30.0
5	402300128	夏目溜池	4.0	4.0	20.0
6	402300141	初田溜池	15.0	7.0	50.0
7	402300172	三坂溜池	100.0	8.6	51.0

令和８年７月　水土里ネット福岡作成

「測量法に基づく国土地理院長承認（複製）R 8JHf 102」
「本製品を複製する場合には、国土地理院の長の承認を得なければならない。」

0　125　250　500　m

【連絡先】
糸島市　農地政策課
TEL：092-332-2089

福岡県 農業用ため池 位置図

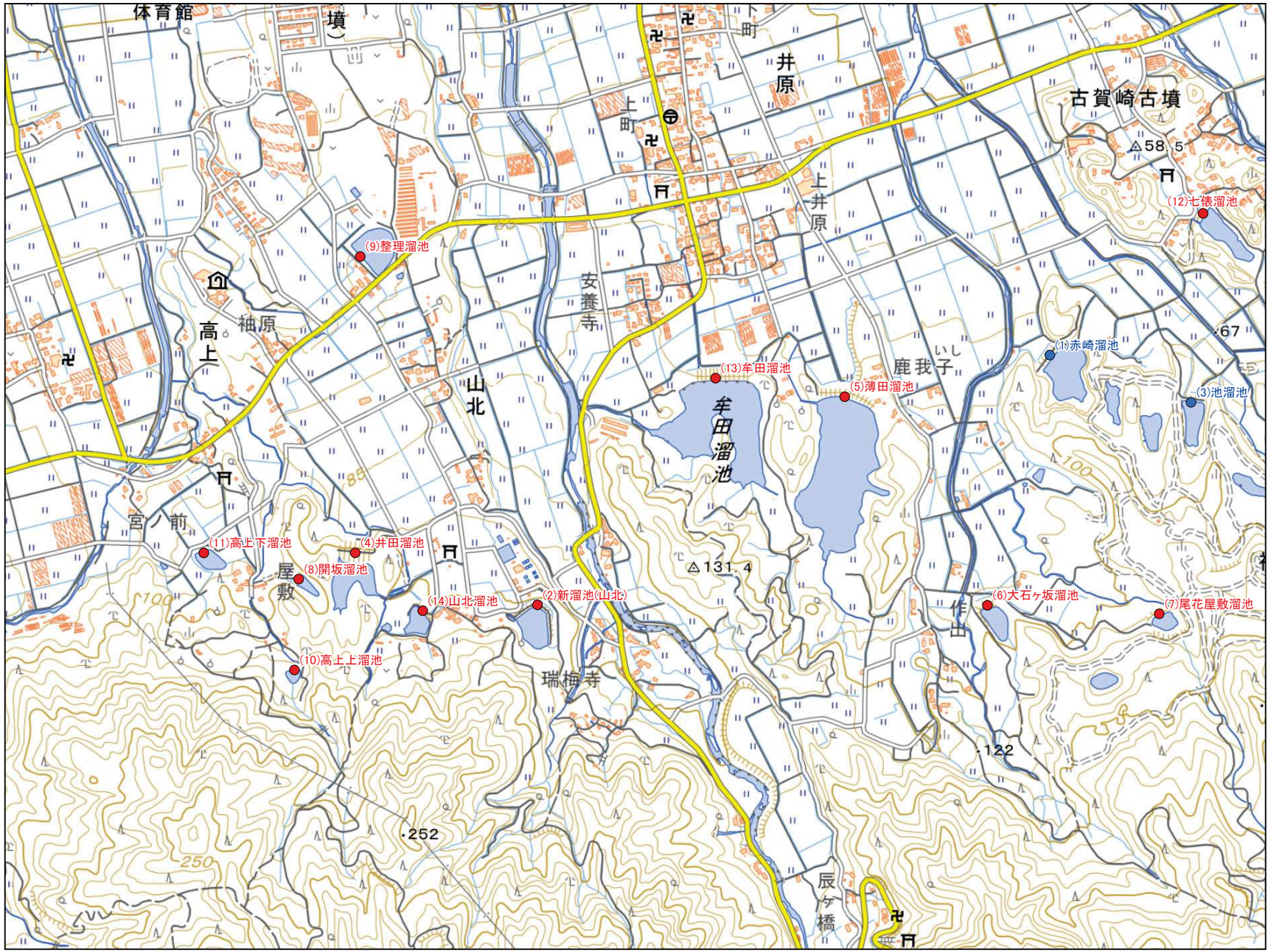

No	コード	名称	総貯水量（千m3）	堤高（m）	堤頂長（m）
1	402300006	赤崎溜池	6.0	7.5	80.0
2	402300009	新溜池(山北)	24.0	5.8	196.0
3	402300014	池溜池	16.0	7.0	70.0
4	402300021	井田溜池	99.0	14.4	93.0
5	402300034	薄田溜池	200.0	10.7	140.0
6	402300044	大石ケ坂溜池	4.0	8.5	67.0
7	402300058	尾花屋敷溜池	3.0	8.0	73.0
8	402300060	開坂溜池	7.0	5.8	39.0
9	402300101	整理溜池	26.0	6.6	206.0
10	402300103	高上上溜池	3.0	4.5	58.0
11	402300104	高上下溜池	5.0	4.5	89.0
12	402300129	七俵溜池	10.0	6.5	60.0
13	402300179	牟田溜池	120.0	8.5	203.5
14	402300187	山北溜池	6.0	5.5	65.0

糸島市 I8
1:10,000

令和8年7月　水土里ネット福岡作成

「測量法に基づく国土地理院長承認（複製）R 8JHf 102」
「本製品を複製する場合には、国土地理院の長の承認を得なければならない。」

0　125　250　500 m

【連絡先】
糸島市　農地政策課
TEL：092-332-2089

福岡県 農業用ため池 位置図

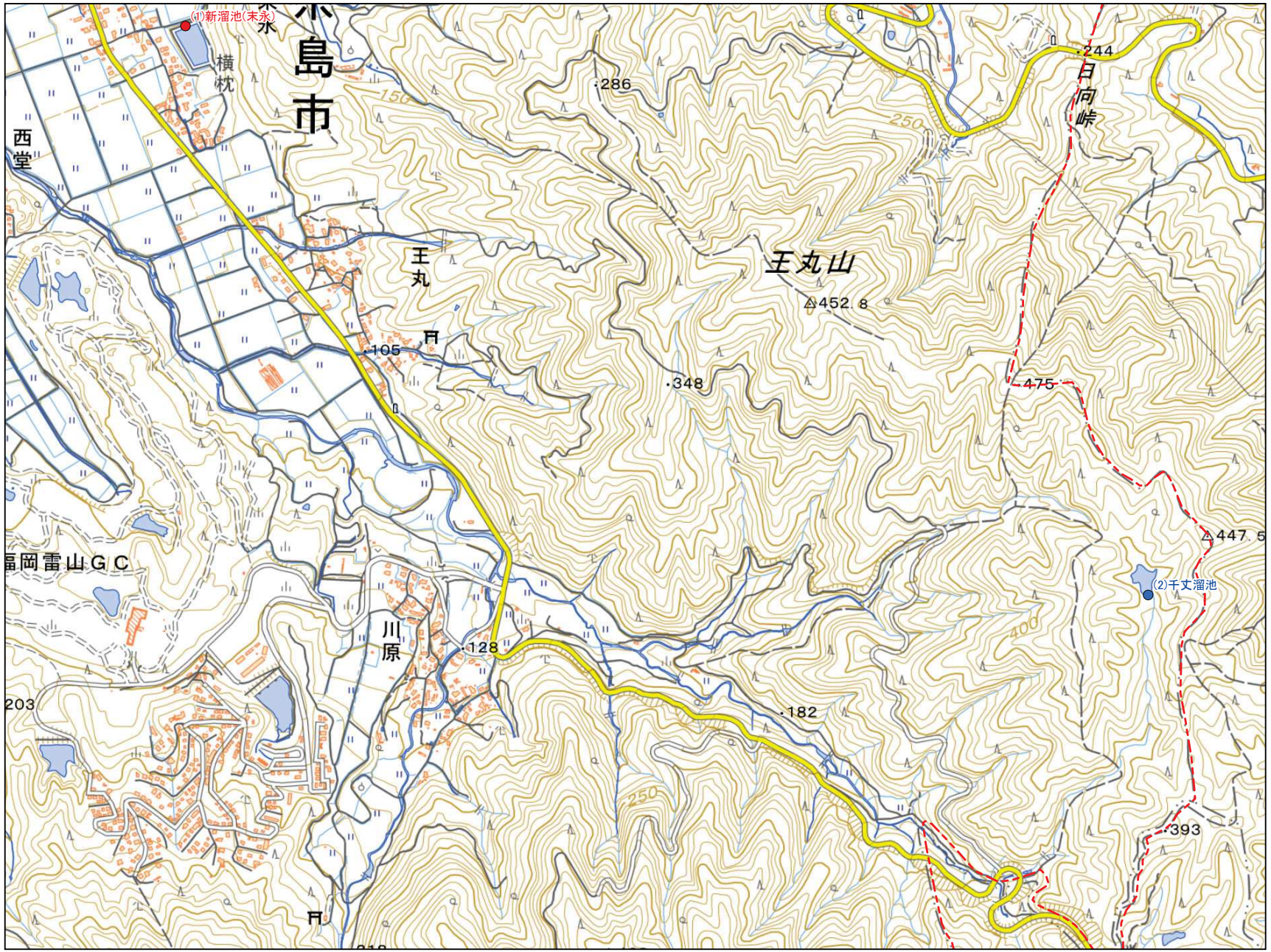

No	コード	名称	総貯水量（千m3）	堤高（m）	堤頂長（m）
1	402300099	新溜池(末永)	20.0	7.3	234.0
2	402300102	千丈溜池	4.0	5.2	45.0

N

防災重点農業用ため池
その他農業用ため池
行政界

糸島市 I9
1:10,000

0 125 250 500 m

令和8年7月 水土里ネット福岡作成

「測量法に基づく国土地理院長承認（複製）R 8JHf 102」
「本製品を複製する場合には、国土地理院の長の承認を得なければならない。」

【連絡先】
糸島市　農地政策課
TEL：092-332-2089

福岡県 農業用ため池 位置図



No	コード	名称	総貯水量（千m3）	堤高（m）	堤頂長（m）
1	402300110	立花溜池	20.0	9.0	80.0

令和8年7月 水土里ネット福岡作成

「測量法に基づく国土地理院長承認（複製）R 8JHf 102」
「本製品を複製する場合には、国土地理院の長の承認を得なければならない。」

0 125 250 500 m

【連絡先】
糸島市 農地政策課
TEL：092-332-2089

福岡県 農業用ため池 位置図



糸島市 J4
1:10,000

No	コード	名称	総貯水量（千m3）	堤高（m）	堤頂長（m）
1	402300027	井ノ口溜池	18.0	5.6	80.0
2	402300031	牛神溜池	15.0	10.2	100.0

令和8年7月 水土里ネット福岡作成

「測量法に基づく国土地理院長承認（複製）R 8JHf 102」
「本製品を複製する場合には、国土地理院の長の承認を得なければならない。」

0 125 250 500 m

【連絡先】
糸島市 農地政策課
TEL：092-332-2089

福岡県 農業用ため池 位置図

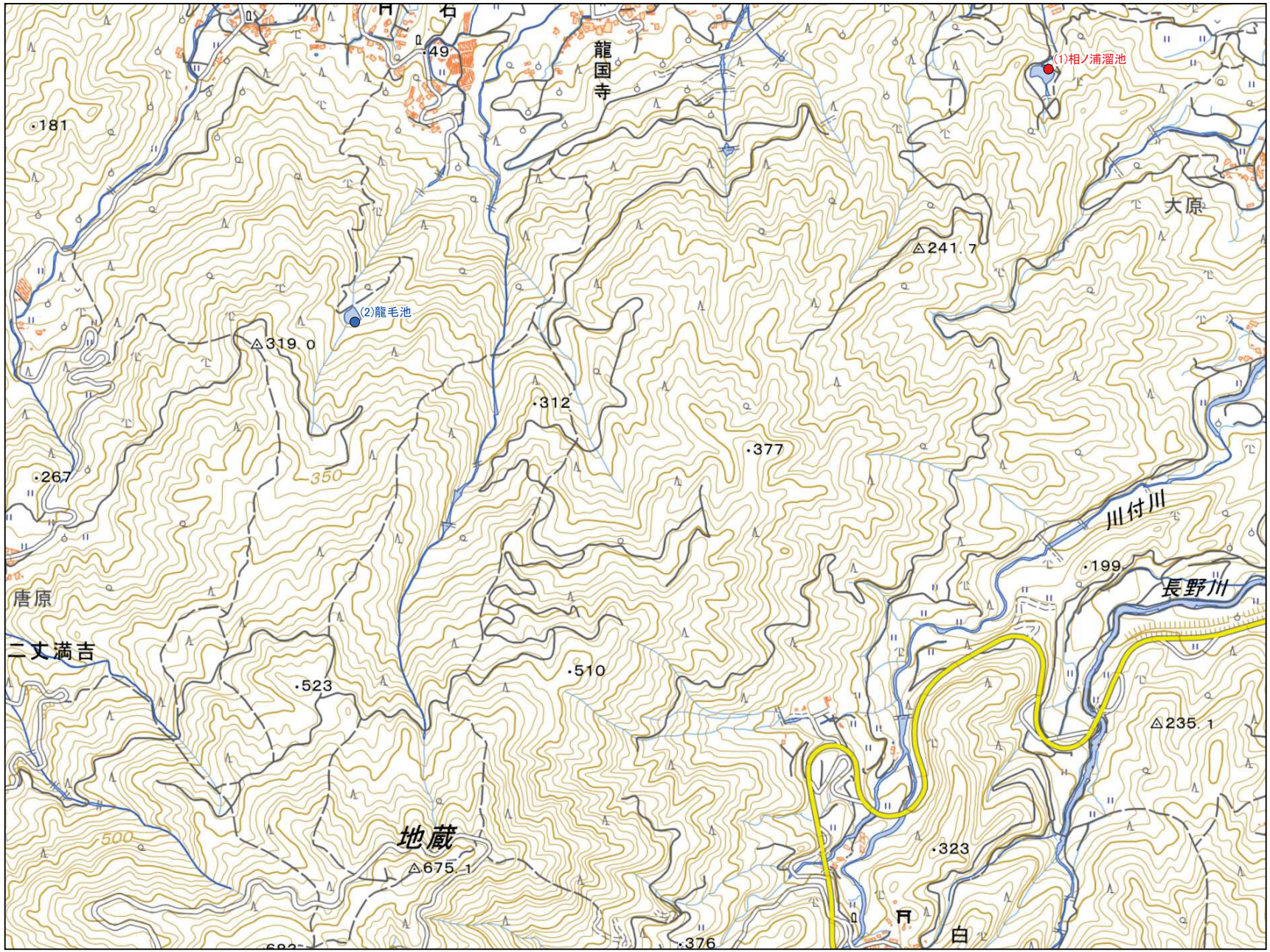

糸島市 J6
1:10,000

No	コード	名称	総貯水量（千m3）	堤高（m）	堤頂長（m）
1	402300002	相ノ浦溜池	3.0	6.3	67.0
2	402300210	龍毛池	4.0	10.9	52.0

令和8年7月 水土里ネット福岡作成

「測量法に基づく国土地理院長承認（複製）R 8JHf 102」
「本製品を複製する場合には、国土地理院の長の承認を得なければならない。」

0 125 250 500 m

【連絡先】
糸島市 農地政策課
TEL：092-332-2089

福岡県 農業用ため池 位置図

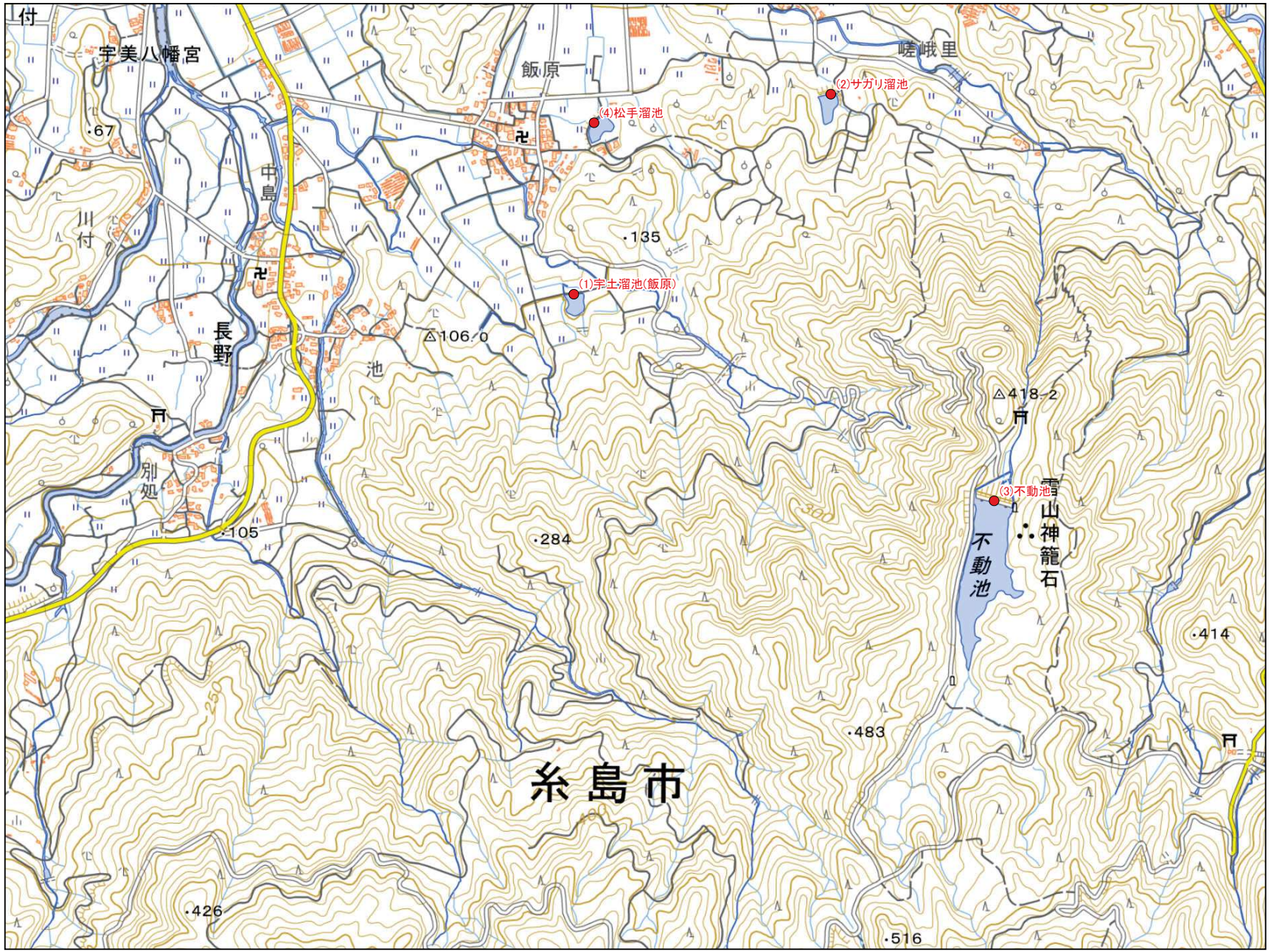

No	コード	名称	総貯水量（千m3）	堤高（m）	堤頂長（m）
1	402300036	宇土溜池(飯原)	10.0	10.0	48.0
2	402300084	サガリ溜池	12.0	10.7	63.0
3	402300156	不動池	230.0	17.0	93.0
4	402300166	松手溜池	10.0	7.5	103.0

令和8年7月　水土里ネット福岡作成

「測量法に基づく国土地理院長承認（複製）R 8JHf 102」
「本製品を複製する場合には、国土地理院の長の承認を得なければならない。」

【連絡先】
糸島市　農地政策課
TEL：092-332-2089

福岡県 農業用ため池 位置図



令和8年7月 水土里ネット福岡作成

「測量法に基づく国土地理院長承認（複製）R 8JHf 102」
「本製品を複製する場合には、国土地理院の長の承認を得なければならない。」

0 125 250 500 m

【連絡先】
糸島市　農地政策課
TEL：092-332-2089