福岡県 農業用ため池 位置図 INDEX

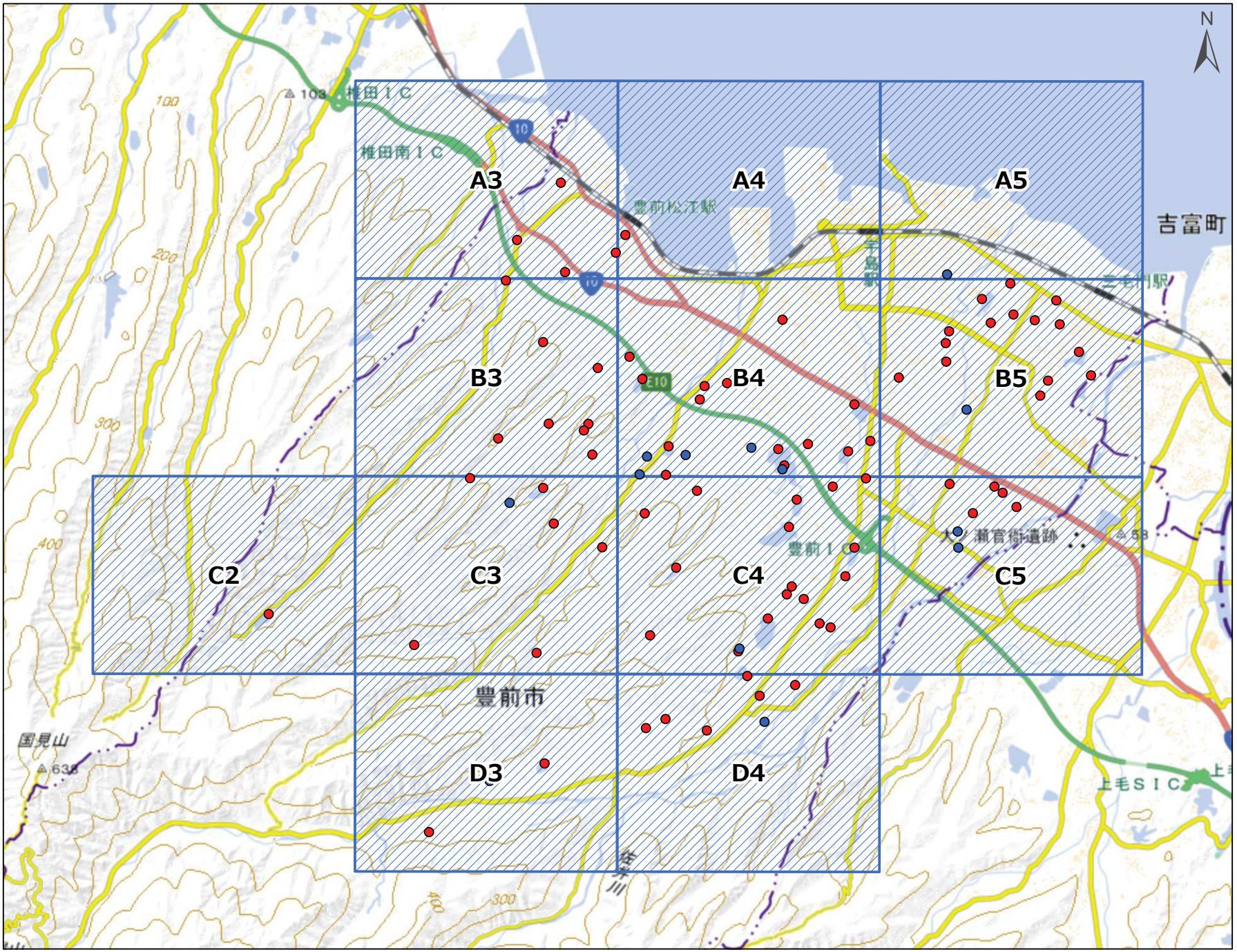

「測量法に基づく国土地理院長承認（複製）R 8JHf 102」
「本製品を複製する場合には、国土地理院の長の承認を得なければならない。」

福岡県 農業用ため池 位置図

豊前市 A3
1:10,000

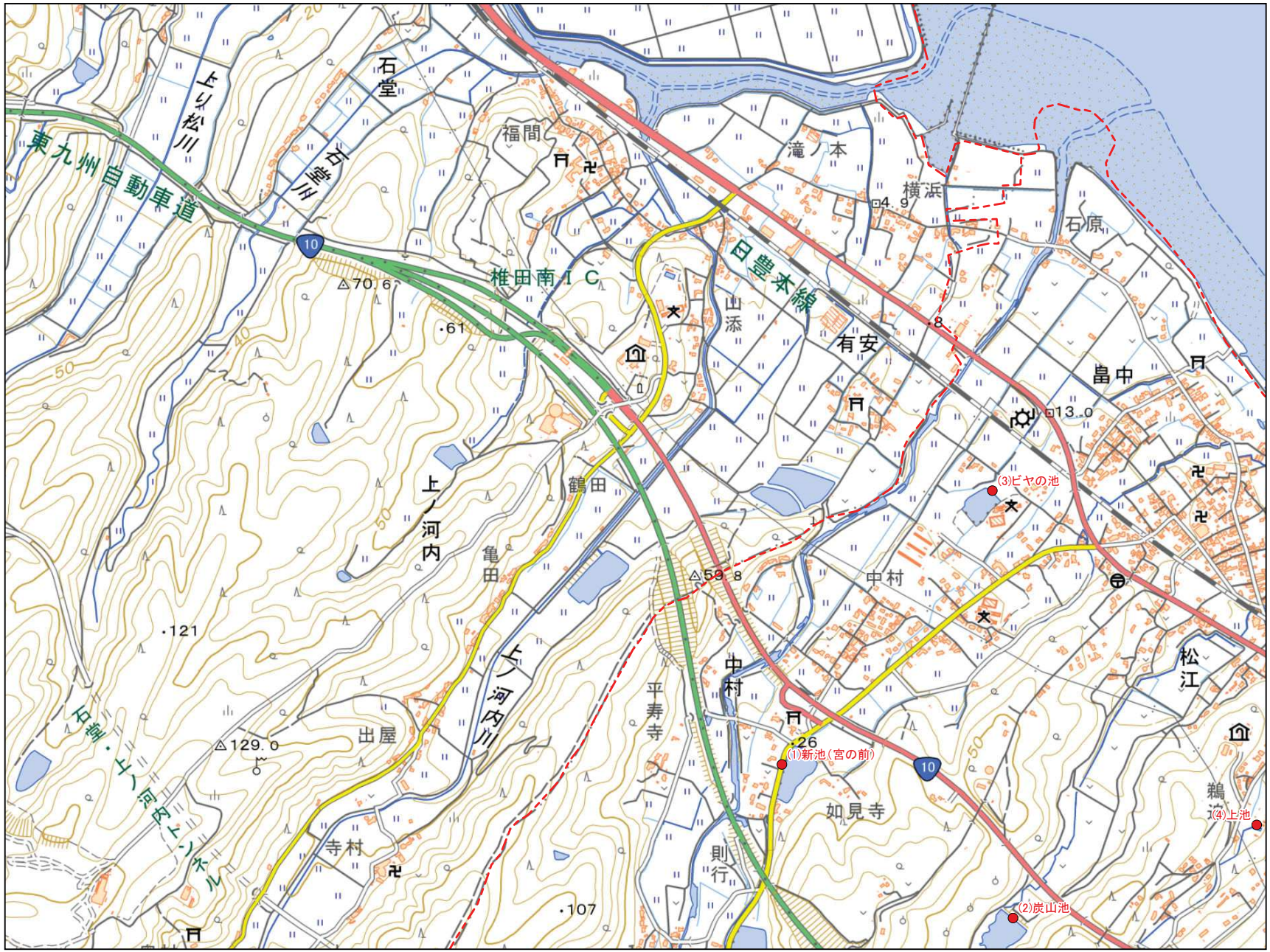

No	コード	名称	総貯水量（千m3）	堤高（m）	堤頂長（m）
1	402140033	新池（宮の前）	150.0	3.9	110.0
2	402140034	炭山池	24.0	7.0	77.0
3	402140100	ビヤの池	6.0	3.4	122.0
4	402140102	上池	1.0	2.0	28.0

令和8年7月　水土里ネット福岡作成

「測量法に基づく国土地理院長承認（複製）R 8JHf 102」
「本製品を複製する場合には、国土地理院の長の承認を得なければならない。」

0　125　250　500　m

【連絡先】
豊前市　建設課
TEL：0979-82-8034

福岡県 農業用ため池 位置図

豊前市 A4
1:10,000

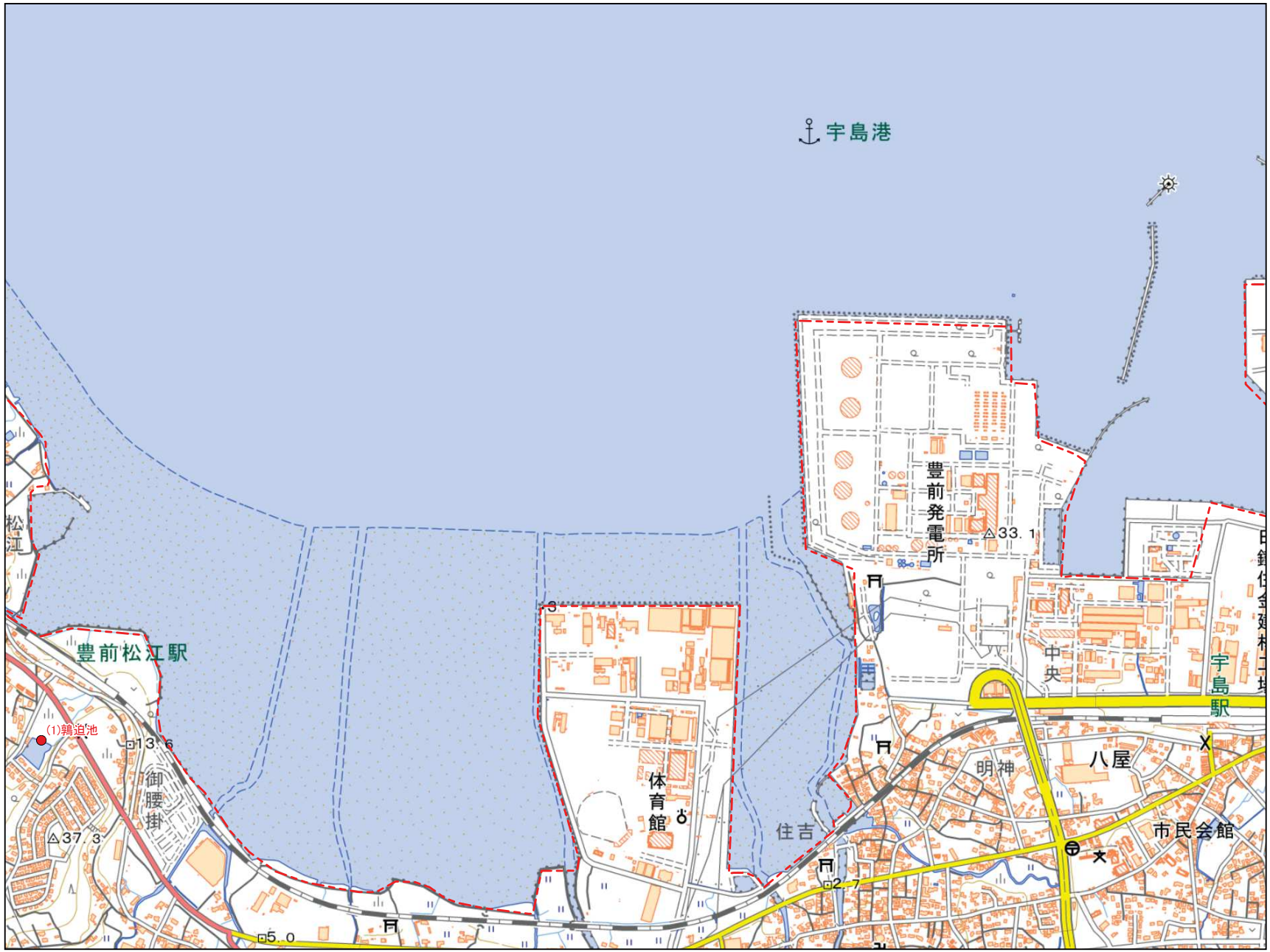

No	コード	名称	総貯水量（千m3）	堤高（m）	堤頂長（m）
1	402140101	鶉迫池	10.0	3.5	64.0

令和8年7月 水土里ネット福岡作成

「測量法に基づく国土地理院長承認（複製）R 8JHf 102」
「本製品を複製する場合には、国土地理院の長の承認を得なければならない。」

【連絡先】
豊前市 建設課
TEL：0979-82-8034

福岡県 農業用ため池 位置図

豊前市 A5
1:10,000

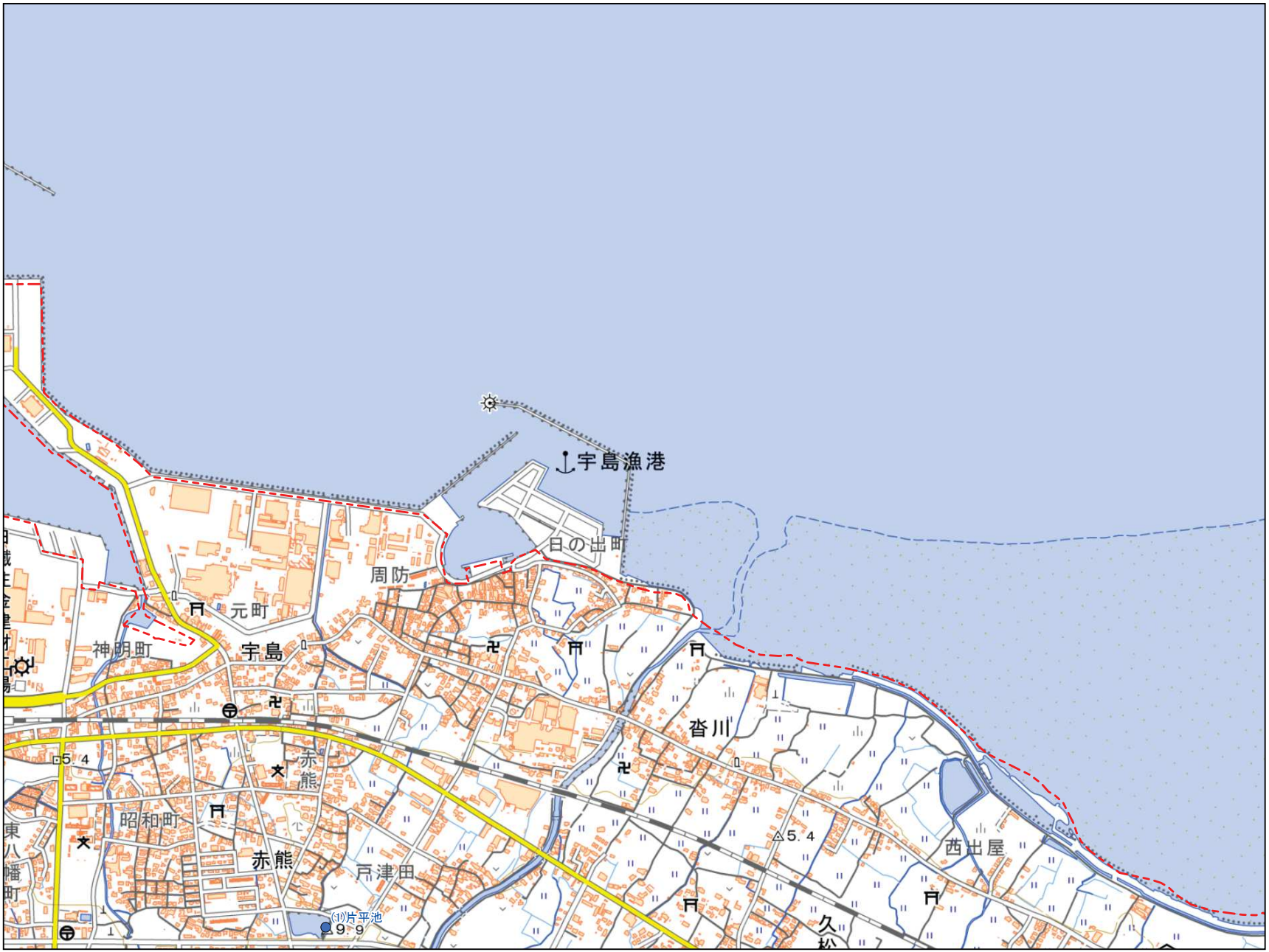

No	コード	名称	総貯水量（千m3）	堤高（m）	堤頂長（m）
1	402140011	片平池	9.0	2.4	128.0

令和8年7月 水土里ネット福岡作成

「測量法に基づく国土地理院長承認（複製）R 8JHf 102」
「本製品を複製する場合には、国土地理院の長の承認を得なければならない。」

0 125 250 500 m

【連絡先】
豊前市 建設課
TEL：0979-82-8034

福岡県 農業用ため池 位置図

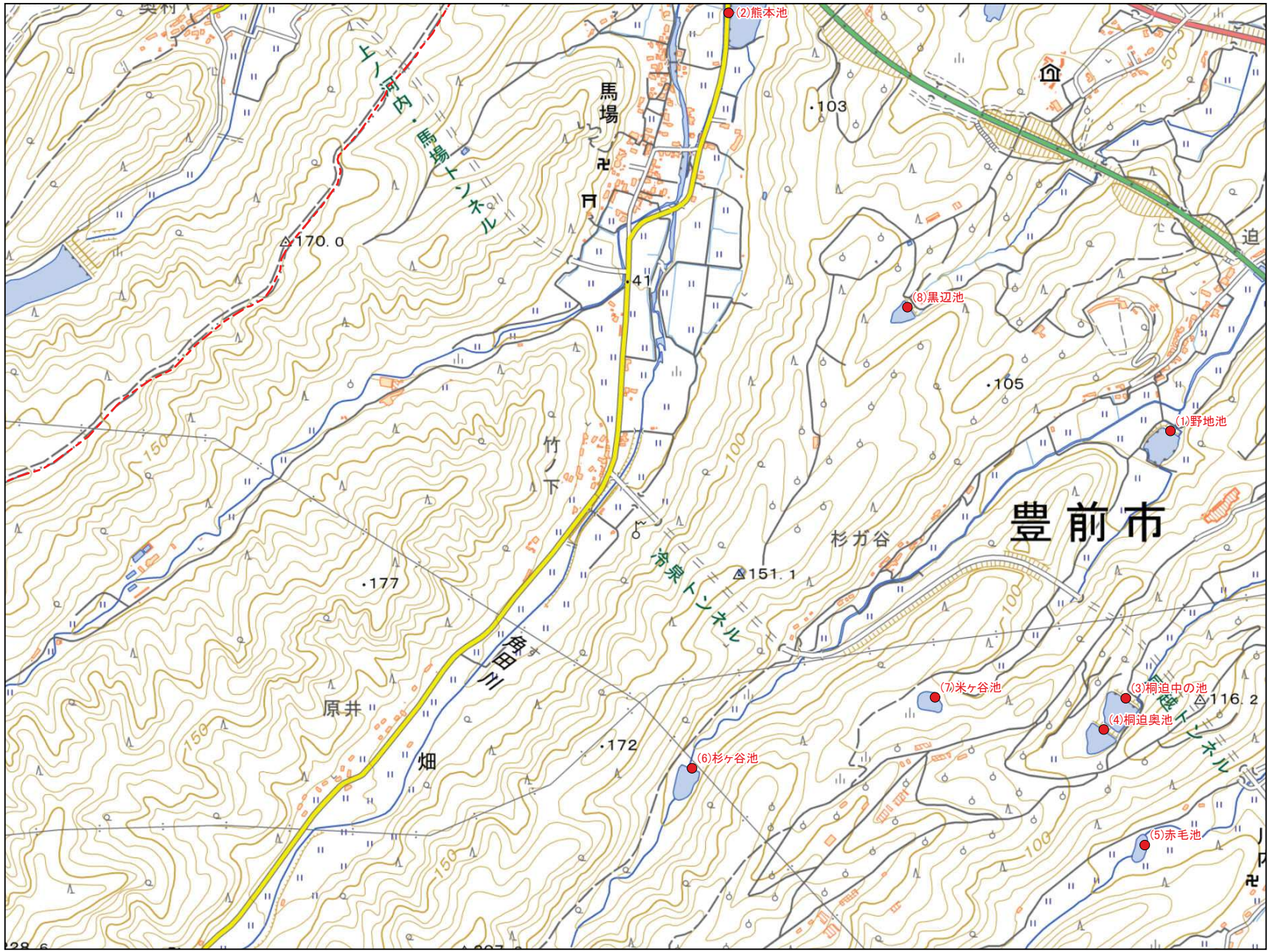

No	コード	名称	総貯水量（千m3）	堤高（m）	堤頂長（m）
1	402140017	野地池	8.0	6.7	134.0
2	402140032	熊本池	50.0	4.9	65.0
3	402140084	桐迫中の池	6.0	6.9	89.0
4	402140085	桐迫奥池	5.0	6.6	52.0
5	402140086	赤毛池	2.0	3.9	71.0
6	402140093	杉ヶ谷池	8.0	7.8	52.0
7	402140094	米ヶ谷池	5.0	11.1	82.0
8	402140104	黒辺池	6.0	5.4	54.0

令和8年7月　水土里ネット福岡作成

「測量法に基づく国土地理院長承認（複製）R 8JHf 102」
「本製品を複製する場合には、国土地理院の長の承認を得なければならない。」

【連絡先】
豊前市　建設課
TEL：0979-82-8034

福岡県 農業用ため池 位置図

豊前市 B4
1:10,000

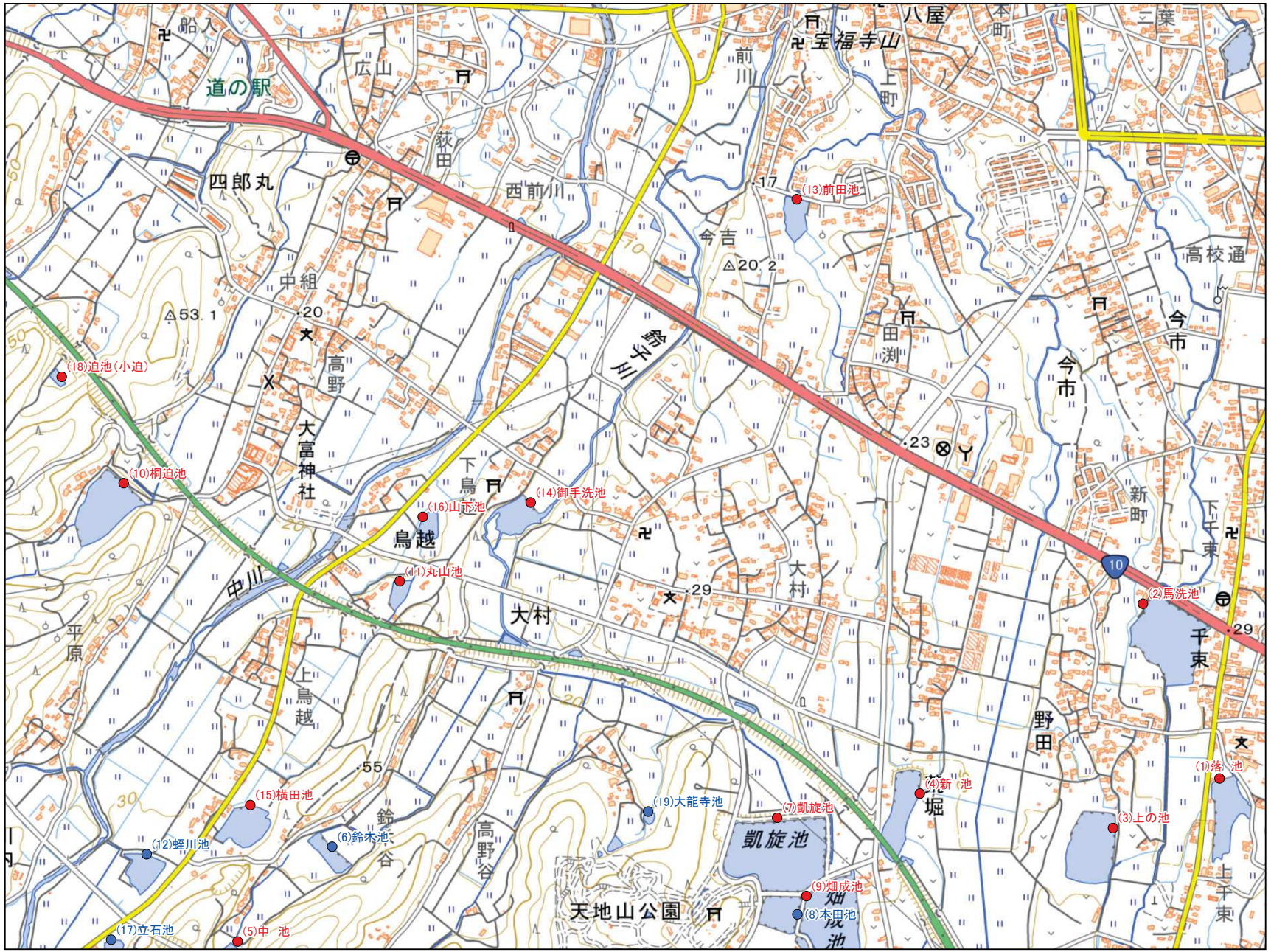

No	コード	名称	総貯水量（千m3）	堤高（m）	堤頂長（m）
1	402140007	落 池	21.0	3.6	112.0
2	402140008	馬洗池	62.0	3.7	328.0
3	402140009	上の池	30.0	4.8	331.0
4	402140010	新 池	20.0	5.8	287.0
5	402140013	中 池	3.0	3.2	41.0
6	402140014	鈴木池	10.0	4.3	100.0
7	402140015	凱旋池	150.0	8.2	292.0
8	402140016	本田池	17.0	5.3	81.0
9	402140026	畑成池	60.0	6.2	158.0
10	402140027	桐迫池	45.0	6.9	138.0
11	402140030	丸山池	8.0	5.0	120.0
12	402140031	蛭川池	10.0	3.2	110.0
13	402140082	前田池	15.0	3.9	62.0
14	402140083	御手洗池	17.0	4.1	82.0
15	402140088	横田池	20.0	3.9	193.0
16	402140089	山下池	3.0	2.7	91.0
17	402140090	立石池	2.0	2.4	51.0
18	402140091	迫池（小迫）	1.0	3.0	45.0
19	402140110	大龍寺池	2.0	2.3	35.0

令和8年7月　水土里ネット福岡作成

「測量法に基づく国土地理院長承認（複製）R 8JHf 102」
「本製品を複製する場合には、国土地理院の長の承認を得なければならない。」

【連絡先】
豊前市　建設課
TEL：0979-82-8034

福岡県 農業用ため池 位置図

豊前市 B5
1:10,000



No	コード	名称	総貯水量（千m3）	堤高（m）	堤頂長（m）
1	402140005	沓川池	30.0	4.2	492.0
2	402140006	清水池	10.0	3.2	205.0
3	402140020	小犬丸池	19.0	2.4	144.0
4	402140021	折戸池	38.0	4.3	390.0
5	402140022	松本池	11.0	3.0	183.0
6	402140061	細辺池	2.0	1.7	16.0
7	402140066	中の坪池	2.0	1.9	115.0
8	402140067	久松池	11.0	2.9	250.0
9	402140068	新 池	6.0	2.0	88.0
10	402140069	恒富池	13.0	2.5	235.0
11	402140071	三楽池	18.0	2.6	93.0
12	402140072	森久池	9.0	2.4	167.0
13	402140074	太田池	33.0	3.3	312.0
14	402140075	谷 池	11.0	3.1	148.0
15	402140076	熊本池	8.0	2.3	198.0
16	402140081	清水池	10.0	3.8	205.0

令和8年7月 水土里ネット福岡作成

「測量法に基づく国土地理院長承認（複製）R 8JHf 102」
「本製品を複製する場合には、国土地理院の長の承認を得なければならない。」

【連絡先】
豊前市 建設課
TEL：0979-82-8034

福岡県 農業用ため池 位置図

豊前市 C2
1:10,000

No	コード	名称	総貯水量（千m3）	堤高（m）	堤頂長（m）
1	402140108	山谷池	110.0	22.5	90.0

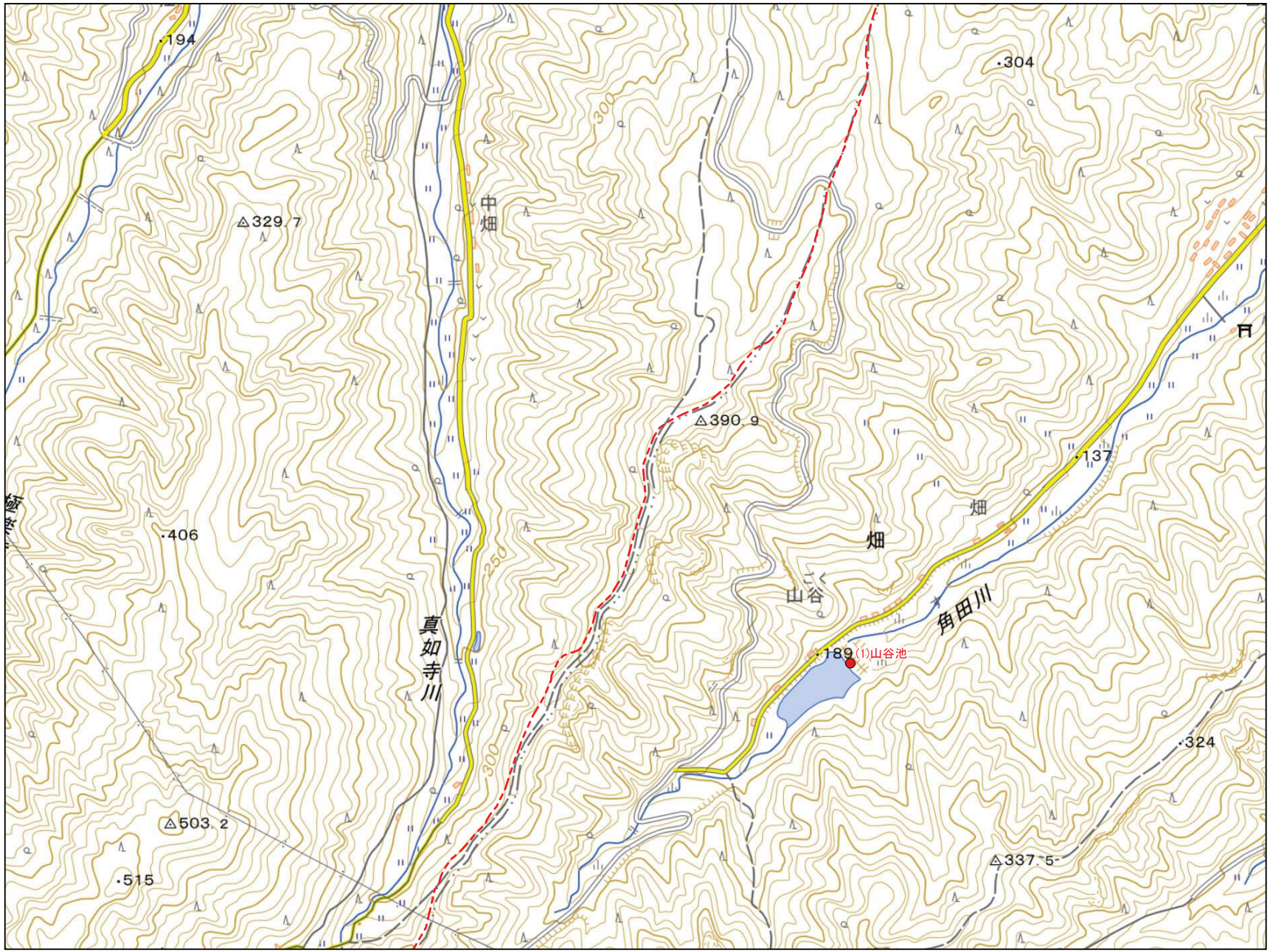

令和8年7月 水土里ネット福岡作成

「測量法に基づく国土地理院長承認（複製）R 8JHf 102」
「本製品を複製する場合には、国土地理院の長の承認を得なければならない。」

【連絡先】
豊前市 建設課
TEL：0979-82-8034

福岡県 農業用ため池 位置図

豊前市 C3
1:10,000

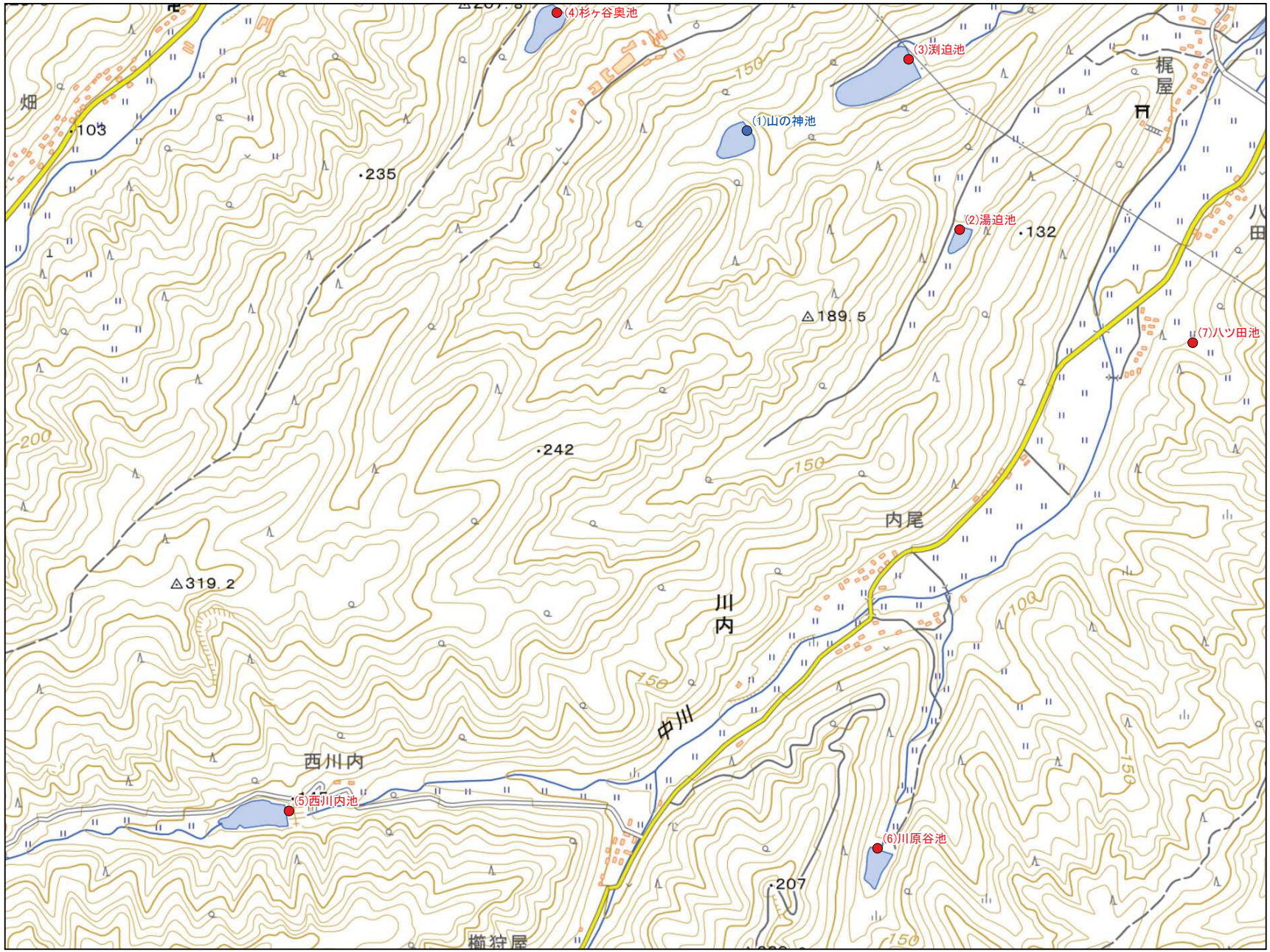

No	コード	名称	総貯水量（千m3）	堤高（m）	堤頂長（m）
1	402140028	山の神池	10.0	6.9	91.0
2	402140029	湯迫池	10.0	7.2	58.0
3	402140087	渕迫池	74.0	12.5	106.0
4	402140092	杉ヶ谷奥池	25.0	11.6	72.0
5	402140096	西川内池	67.0	18.6	69.0
6	402140097	川原谷池	20.0	10.2	67.0
7	402140098	ハツ田池	0.5	4.5	34.0

令和8年7月　水土里ネット福岡作成

「測量法に基づく国土地理院長承認（複製）R 8JHf 102」
「本製品を複製する場合には、国土地理院の長の承認を得なければならない。」

0　125　250　500 m

【連絡先】
豊前市　建設課
TEL：0979-82-8034

福岡県 農業用ため池 位置図

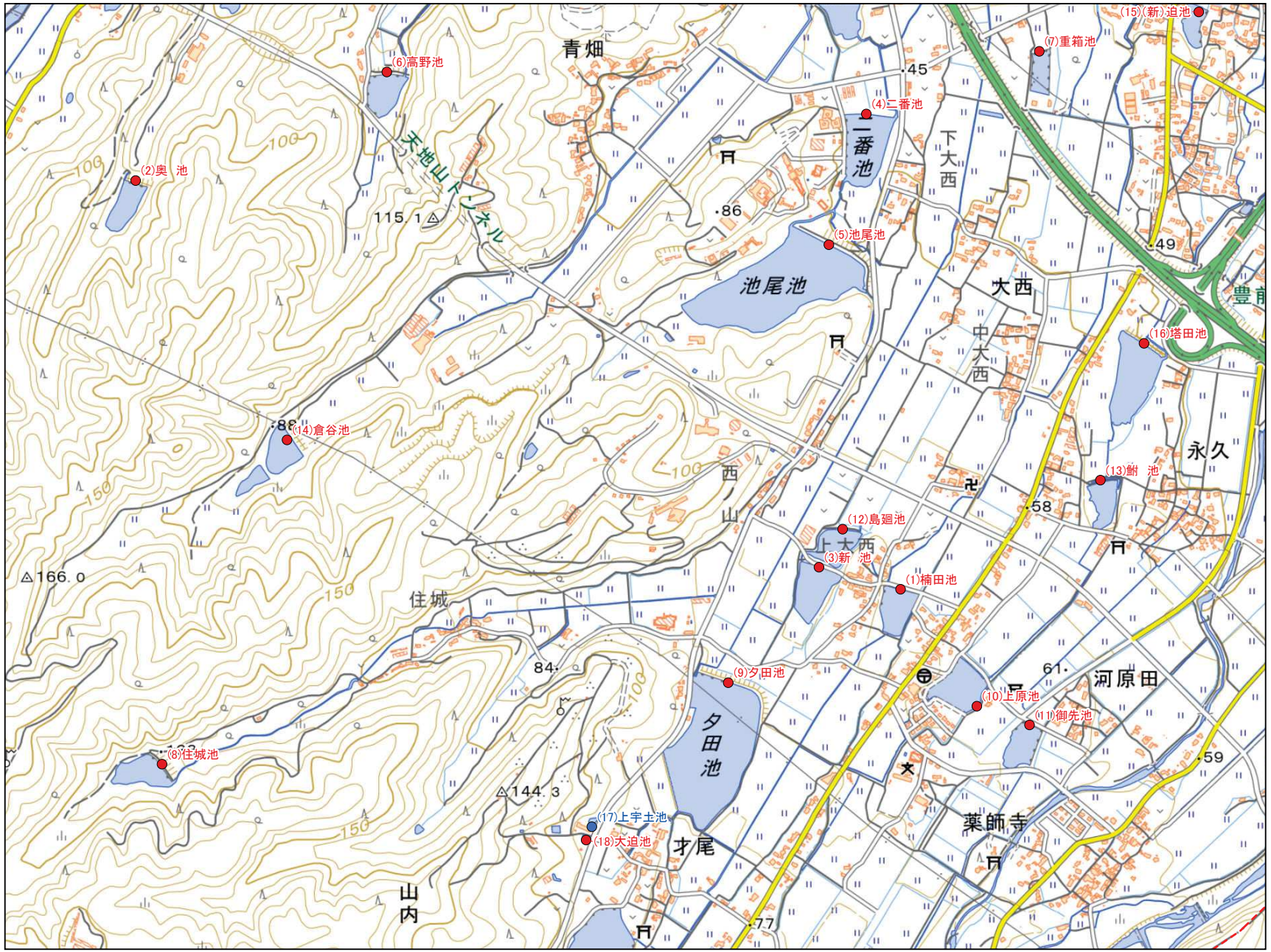

No	コード	名称	総貯水量（千m3）	堤高（m）	堤頂長（m）
1	402140003	楠田池	17.0	5.2	91.0
2	402140012	奥 池	12.0	9.5	58.0
3	402140019	新 池	16.0	3.3	108.0
4	402140023	二番池	30.0	5.3	279.0
5	402140024	池尾池	380.0	9.7	297.0
6	402140025	高野池	22.0	6.5	95.0
7	402140035	重箱池	2.9	3.0	40.0
8	402140049	住城池	22.0	10.7	91.0
9	402140053	夕田池	201.0	7.5	332.0
10	402140055	上原池	15.0	3.6	163.0
11	402140056	御先池	10.0	2.5	192.0
12	402140057	島廻池	10.0	3.6	100.0
13	402140058	鮒 池	10.0	3.2	112.0
14	402140059	倉谷池	20.0	9.2	105.0
15	402140077	（新）迫池	1.0	4.0	52.0
16	402140079	塔田池	43.0	6.3	206.0
17	402140105	上宇土池	0.6	2.0	40.0
18	402140111	大迫池	0.7	2.3	26.0

令和8年7月 水土里ネット福岡作成

「測量法に基づく国土地理院長承認（複製）R 8JHf 102」
「本製品を複製する場合には、国土地理院の長の承認を得なければならない。」

0 125 250 500 m

【連絡先】
豊前市 建設課
TEL：0979-82-8034

福岡県 農業用ため池 位置図

豊前市 C5
1:10,000



No	コード	名称	総貯水量（千m3）	堤高（m）	堤頂長（m）
1	402140004	千駄池	13.0	2.4	99.0
2	402140060	宮池	3.0	1.5	20.0
3	402140062	畑辺池	1.6	1.2	21.0
4	402140063	深町池	14.0	2.8	217.0
5	402140064	釘丸池	6.0	2.6	102.0
6	402140065	小婦方池	9.0	3.1	199.5
7	402140070	六郎池	13.0	3.4	119.0

令和8年7月　水土里ネット福岡作成

「測量法に基づく国土地理院長承認（複製）R 8JHf 102」
「本製品を複製する場合には、国土地理院の長の承認を得なければならない。」

0　125　250　500 m

【連絡先】
豊前市　建設課
TEL：0979-82-8034

福岡県 農業用ため池 位置図

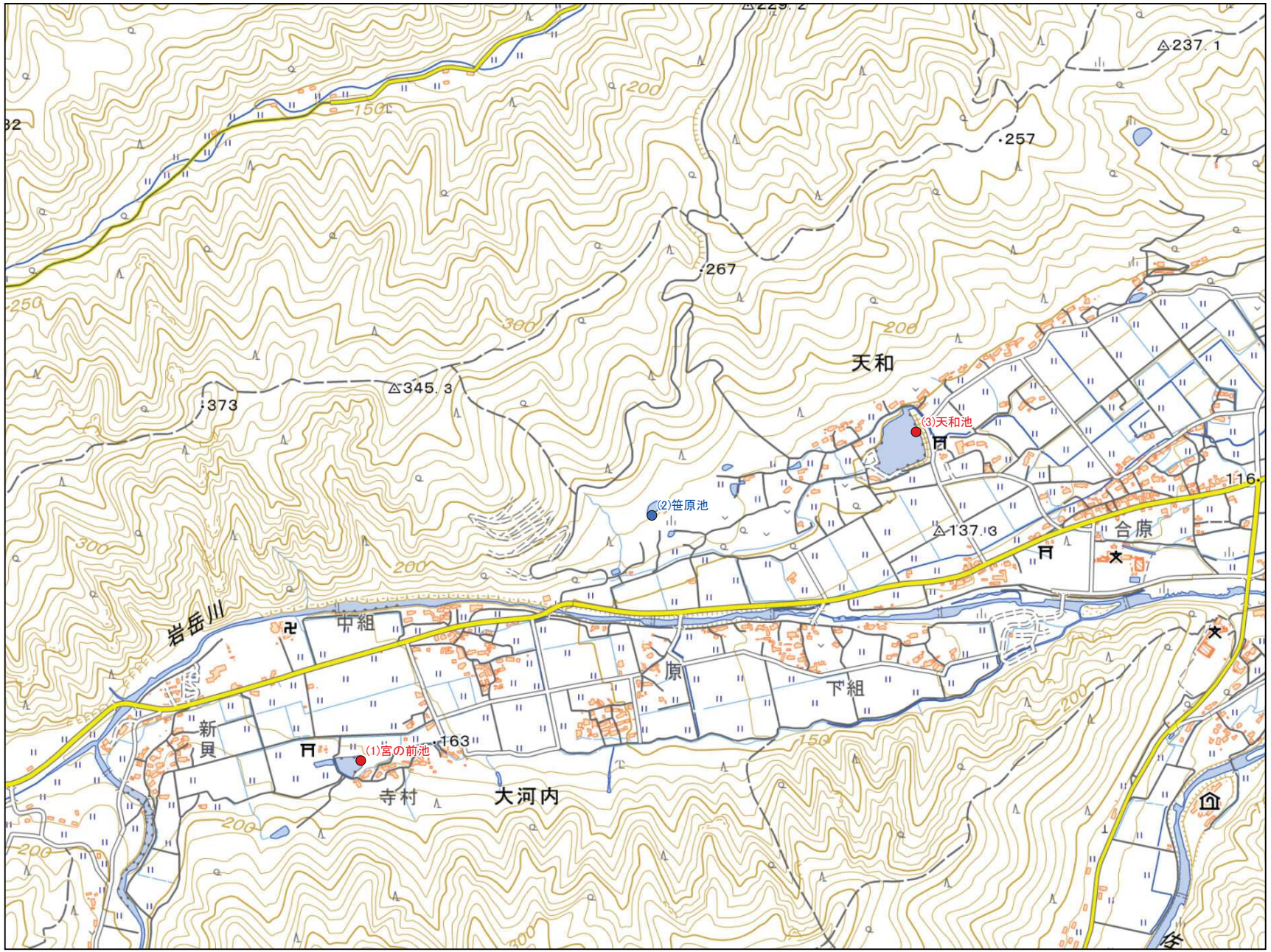

No	コード	名称	総貯水量（千m3）	堤高（m）	堤頂長（m）
1	402140018	宮の前池	6.0	4.1	72.0
2	402140036	笹原池	3.0	4.0	10.0
3	402140040	天和池	100.0	6.1	243.0

令和8年7月　水土里ネット福岡作成

「測量法に基づく国土地理院長承認（複製）R 8JHf 102」
「本製品を複製する場合には、国土地理院の長の承認を得なければならない。」

【連絡先】
豊前市　建設課
TEL：0979-82-8034

福岡県 農業用ため池 位置図

豊前市 D4
1:10,000

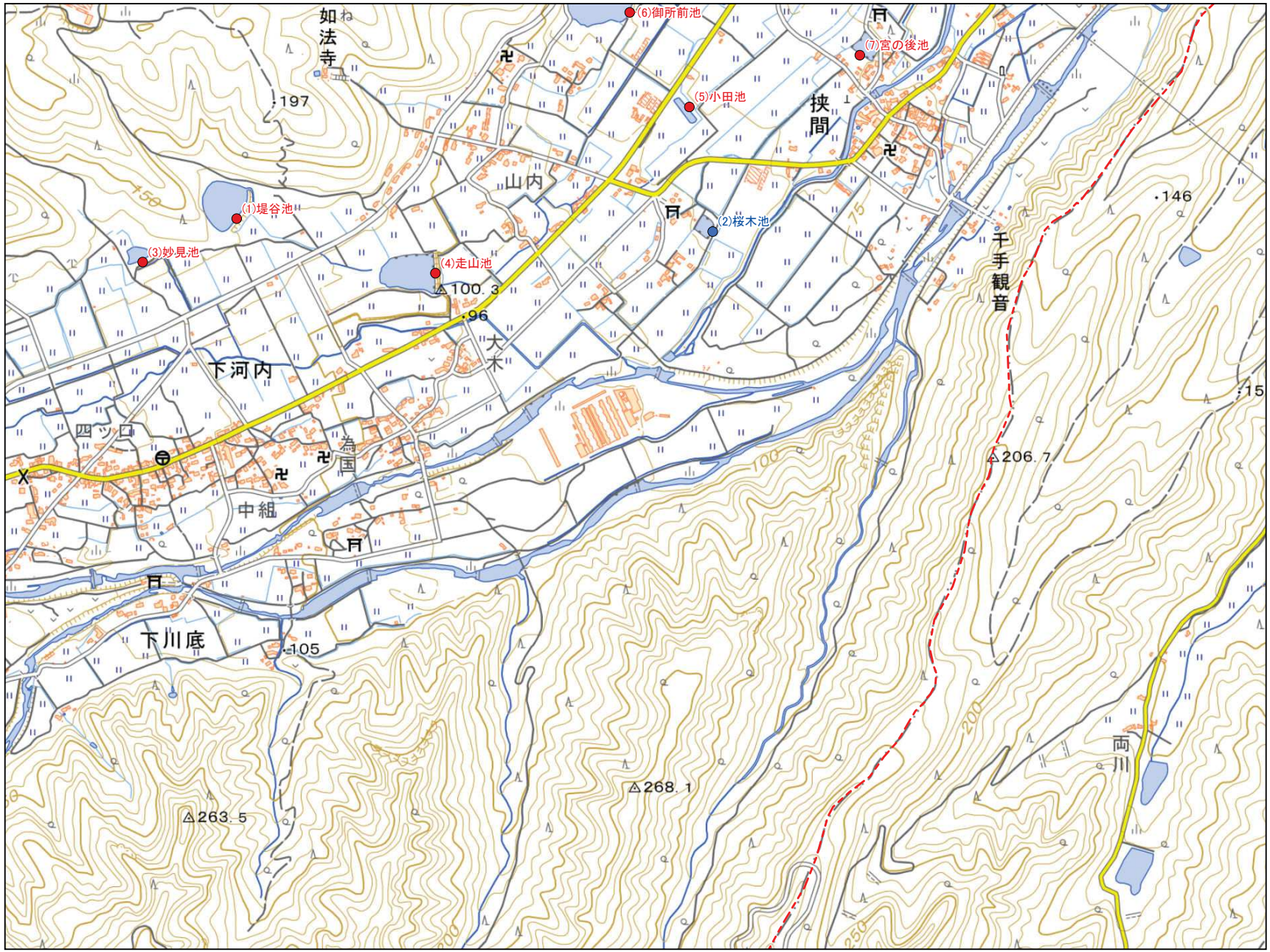

No	コード	名称	総貯水量（千m3）	堤高（m）	堤頂長（m）
1	402140001	堤谷池	50.0	8.3	141.0
2	402140002	桜木池	6.0	2.8	132.0
3	402140043	妙見池	3.0	3.2	66.0
4	402140044	走山池	20.0	6.8	106.0
5	402140046	小田池	4.0	3.4	81.0
6	402140050	御所前池	35.0	6.1	90.0
7	402140054	宮の後池	3.0	2.8	112.0

令和8年7月

水土里ネット福岡作成

「測量法に基づく国土地理院長承認（複製）R 8JHf 102」
「本製品を複製する場合には、国土地理院の長の承認を得なければならない。」

0 125 250 500 m

【連絡先】
豊前市　建設課
TEL：0979-82-8034