福岡県 農業用ため池 位置図 INDEX

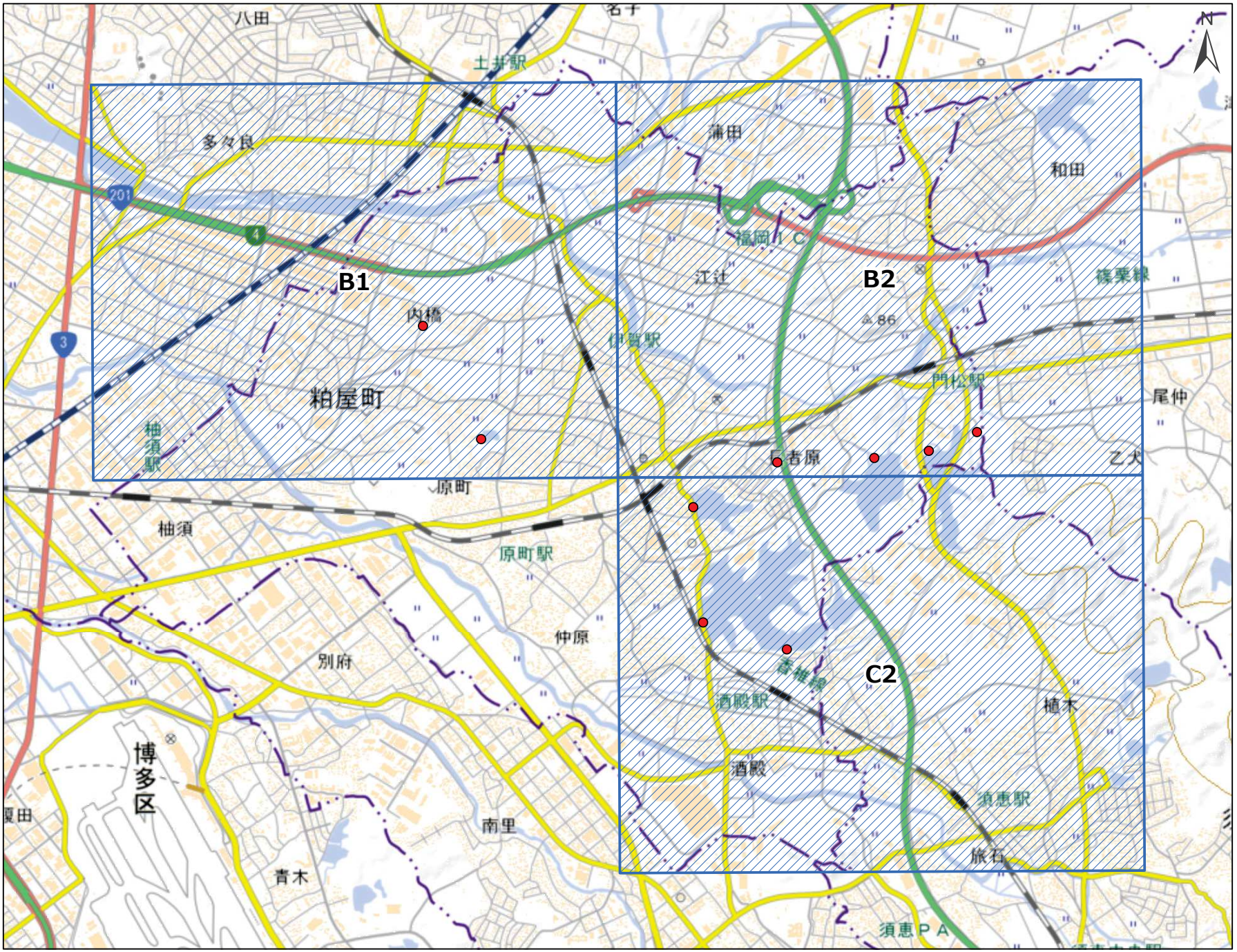

粕屋町

- 図 郭 (3)
- 防災重点ため池 (9)

令和８年７月 水土里ネット福岡作成

「測量法に基づく国土地理院長承認（複製）R 8JHf 102」
「本製品を複製する場合には、国土地理院の長の承認を得なければならない。」

福岡県 農業用ため池 位置図

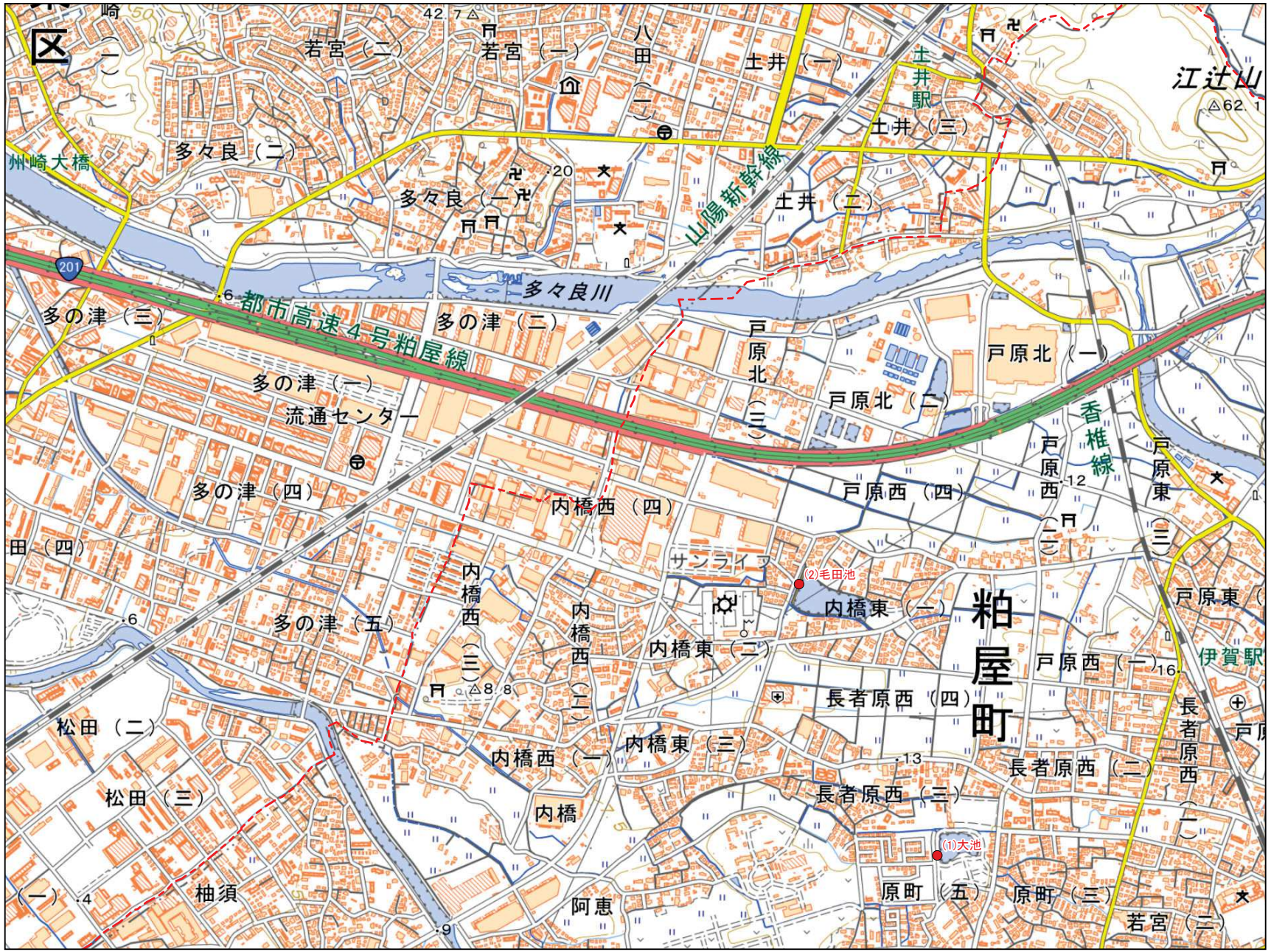

令和8年7月 水土里ネット福岡作成

「測量法に基づく国土地理院長承認（複製）R 8JHf 102」
「本製品を複製する場合には、国土地理院の長の承認を得なければならない。」

【連絡先】
粕屋町 産業振興課
TEL：092-938-2311

福岡県 農業用ため池 位置図

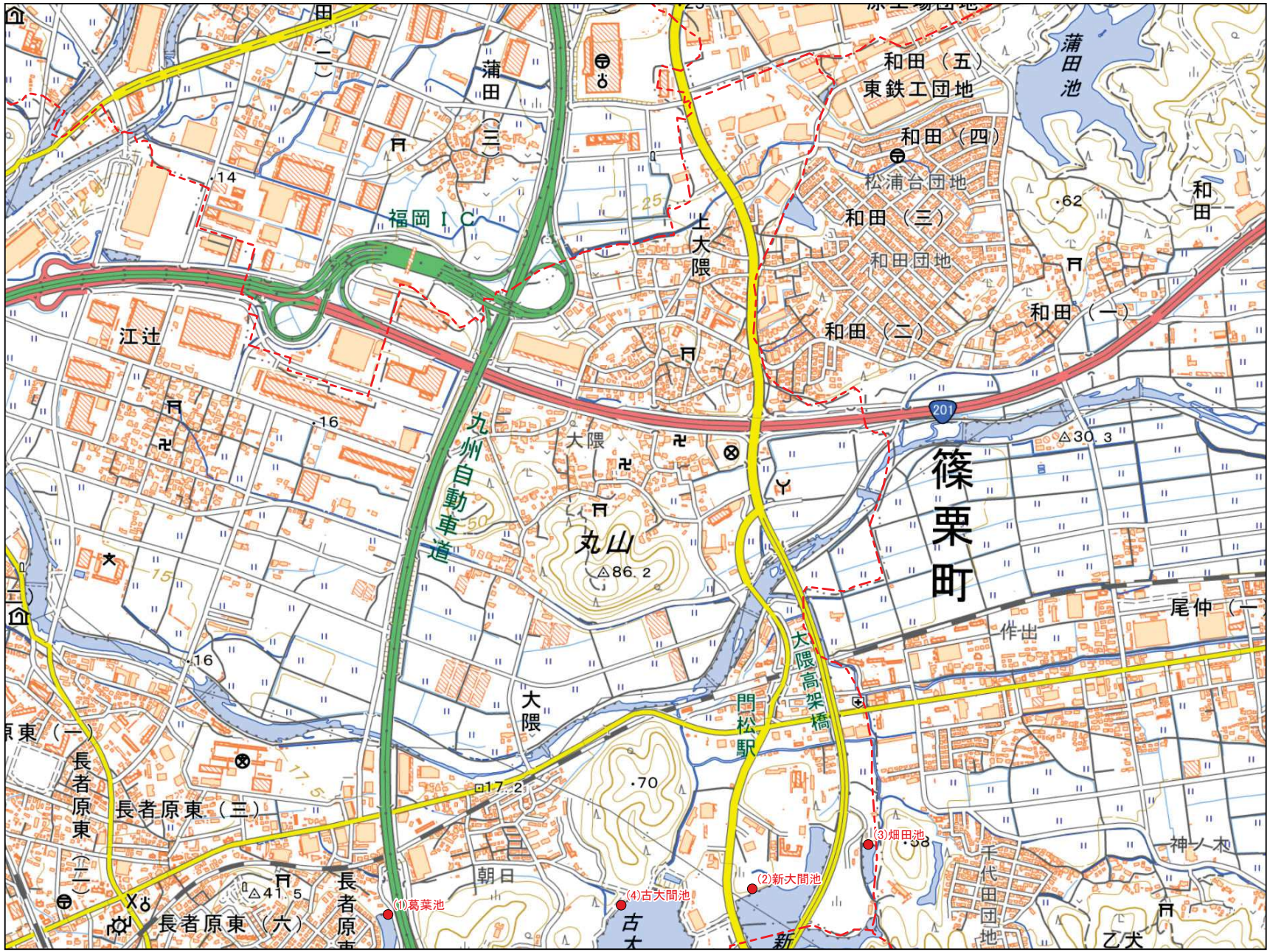

粕屋町 B2
1:10,000

No	コード	名称	総貯水量（千m3）	堤高（m）	堤頂長（m）
1	403490005	葛葉池	12.0	4.0	30.0
2	403490007	新大間池	411.0	13.0	110.0
3	403490009	畑田池	11.0	4.8	40.0
4	403490010	古大間池	530.0	10.9	86.5

令和8年7月 水土里ネット福岡作成

「測量法に基づく国土地理院長承認（複製）R 8JHf 102」
「本製品を複製する場合には、国土地理院の長の承認を得なければならない。」

0 125 250 500 m

【連絡先】
粕屋町 産業振興課
TEL：092-938-2311

福岡県 農業用ため池 位置図



No	コード	名称	総貯水量（千m3）	堤高（m）	堤頂長（m）
1	403490004	駕与丁池	754.0	8.3	296.0
2	403490006	敷縄池	122.6	6.3	186.0
3	403490011	古ノ浦池	33.0	7.0	390.0

令和8年7月　水土里ネット福岡作成

「測量法に基づく国土地理院長承認（複製）R 8JHf 102」
「本製品を複製する場合には、国土地理院の長の承認を得なければならない。」

0　125　250　500　m

【連絡先】
粕屋町　産業振興課
TEL：092-938-2311