福岡県 農業用ため池 位置図 INDEX

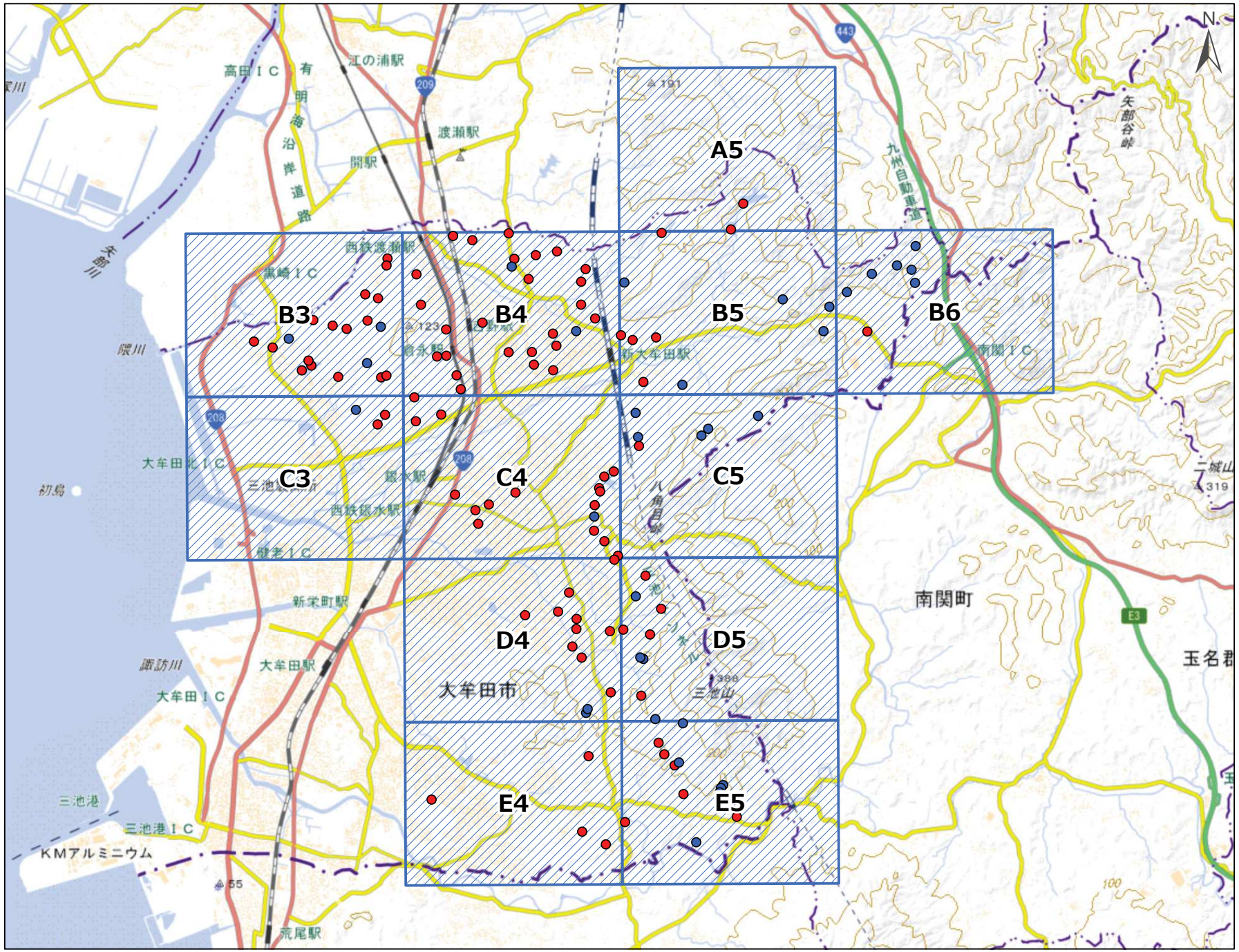

大牟田市

- 図 郭 (12)
- 防災重点ため池 (93)
- その他ため池 (35)

令和８年７月 水土里ネット福岡作成

「測量法に基づく国土地理院長承認（複製）R 8JHf 102」
「本製品を複製する場合には、国土地理院の長の承認を得なければならない。」

福岡県 農業用ため池 位置図

大牟田市 A5
1:10,000



No	コード	名称	総貯水量（千m3）	堤高（m）	堤頂長（m）
1	402020002	吉ヶ谷第一溜池	246.9	12.7	82.0
2	402020003	吉ヶ谷第二溜池	102.0	8.1	102.0

令和8年7月　水土里ネット福岡作成

「測量法に基づく国土地理院長承認（複製）R 8JHf 102」
「本製品を複製する場合には、国土地理院の長の承認を得なければならない。」

0　125　250　500　m

【連絡先】
大牟田市　農林水産課
TEL：0944-41-2754

福岡県 農業用ため池 位置図



No	コード	名称	総貯水量（千m3）	堤高（m）	堤頂長（m）
1	402020021	鈴冷場溜池	16.5	4.5	45.0
2	402020022	秋丸溜池	16.0	7.5	80.0
3	402020023	東谷溜池	10.0	7.8	28.0
4	402020024	西谷溜池	12.0	8.3	46.0
5	402020025	雲取溜池	17.0	7.6	21.0
6	402020031	鳶ヶ浦第二溜池	12.2	9.7	70.0
7	402020032	大浦溜池	18.0	3.9	70.0
8	402020033	貝川溜池	35.0	5.6	152.0
9	402020034	入道蔵溜池	10.0	3.4	35.0
10	402020035	浦田溜池	15.6	6.6	122.0
11	402020036	牟田溜池	7.0	6.2	54.0
12	402020094	羽佐古溜池	1.5	4.7	50.0
13	402020099	鳶ヶ浦第一溜池	3.0	6.0	60.0
14	402020100	六ツ枝溜池	1.6	0.9	22.0
15	402020101	館溜池	3.0	4.4	47.0
16	402020102	池頭溜池	1.5	4.7	38.0
17	402293001	灰交池	35.3	7.5	168.0
18	402293002	吉谷池	8.0	9.3	37.0
19	402293003	黒岩池	5.3	4.8	35.0

令和8年7月　水土里ネット福岡作成

「測量法に基づく国土地理院長承認（複製）R 8JHf 102」
「本製品を複製する場合には、国土地理院の長の承認を得なければならない。」

【連絡先】
大牟田市　農林水産課
TEL：0944-41-2754

福岡県 農業用ため池 位置図

大牟田市 B4
1:10,000



No	コード	名称	総貯水量（千m3）	堤高（m）	堤頂長（m）
1	402020007	長浦第二溜池	11.0	3.8	64.0
2	402020009	小立山溜池	10.5	5.4	45.0
3	402020010	戸田溜池	22.0	8.3	36.0
4	402020011	小石原溜池	9.0	4.7	50.0
5	402020012	油手溜池	5.0	2.1	53.0
6	402020013	宮之前溜池	10.0	5.7	38.0
7	402020014	内畑溜池	17.0	3.2	44.0
8	402020015	長蓮尾溜池	11.6	3.3	32.0
9	402020019	土器屋溜池	21.0	6.5	92.0
10	402020020	新砂溜池	50.0	8.4	244.0
11	402020026	北裏溜池	5.0	4.4	55.0
12	402020081	山添溜池	2.5	4.6	45.0
13	402020082	辻溜池	2.0	1.6	15.0
14	402020084	長浦溜池	4.0	3.4	43.0
15	402020085	宮崎溜池	4.5	3.4	27.0
16	402020086	切道溜池	2.4	3.1	33.0
17	402020088	茶屋ヶ浦溜池	1.0	1.8	18.0
18	402020089	牟田溜池	2.0	3.1	30.0
19	402020090	柿本尾溜池	1.8	2.7	31.0
20	402020091	セタクワズ溜池	2.1	5.4	68.0
21	402020092	塔ノ尾溜池	1.0	3.8	54.0
22	402020093	神屋原溜池	1.0	2.9	32.0
23	402020097	白川溜池	3.0	5.6	50.0
24	402020137	西ノ尾溜池	3.7	3.3	48.0
25	402020138	笹之尾溜池	11.1	3.6	48.0
26	402020141	前田溜池	0.3	2.2	18.0
27	402020142	椎ノ木原溜池	0.8	4.2	20.0

令和8年7月　水土里ネット福岡作成

「測量法に基づく国土地理院長承認（複製）R 8JHf 102」
「本製品を複製する場合には、国土地理院の長の承認を得なければならない。」

0　125　250　500 m

【連絡先】
大牟田市　農林水産課
TEL：0944-41-2754

福岡県 農業用ため池 位置図

大牟田市 B5
1:10,000



No	コード	名称	総貯水量（千m3）	堤高（m）	堤頂長（m）
1	402020001	堤ノ下溜池	12.0	6.9	100.0
2	402020006	森園溜池	11.8	6.7	50.0
3	402020008	巡礼淵溜池	124.0	8.6	75.0
4	402020069	二又溜池	0.6	3.9	23.0
5	402020071	烏ヶ平溜池	4.0	9.4	48.0
6	402020072	鳥越溜池	1.7	5.0	45.0
7	402020073	芝尾溜池	2.1	3.9	49.0
8	402020075	妙見谷溜池	1.2	3.1	32.0
9	402020077	兎田溜池	1.9	4.3	74.0
10	402020078	宮之左右溜池	4.0	4.1	30.0

令和8年7月　水土里ネット福岡作成

「測量法に基づく国土地理院長承認（複製）R 8JHf 102」
「本製品を複製する場合には、国土地理院の長の承認を得なければならない。」

0　125　250　500 m

【連絡先】
大牟田市　農林水産課
TEL：0944-41-2754

福岡県 農業用ため池 位置図

大牟田市 B6
1:10,000



No	コード	名称	総貯水量（千m3）	堤高（m）	堤頂長（m）
1	402020063	筒井溜池	1.5	5.5	26.0
2	402020064	大谷溜池	1.2	4.6	75.0
3	402020065	猪喰溜池	1.2	7.4	26.0
4	402020066	中之浦溜池	1.8	4.3	33.0
5	402020067	上浦田溜池	0.8	8.8	28.0
6	402020068	日焼溜池	0.8	3.7	28.0
7	402020070	中尾溜池	0.2	2.0	22.0

令和8年7月　水土里ネット福岡作成

「測量法に基づく国土地理院長承認（複製）R 8JHf 102」
「本製品を複製する場合には、国土地理院の長の承認を得なければならない。」

0　125　250　500 m

【連絡先】
大牟田市　農林水産課
TEL：0944-41-2754

福岡県 農業用ため池 位置図

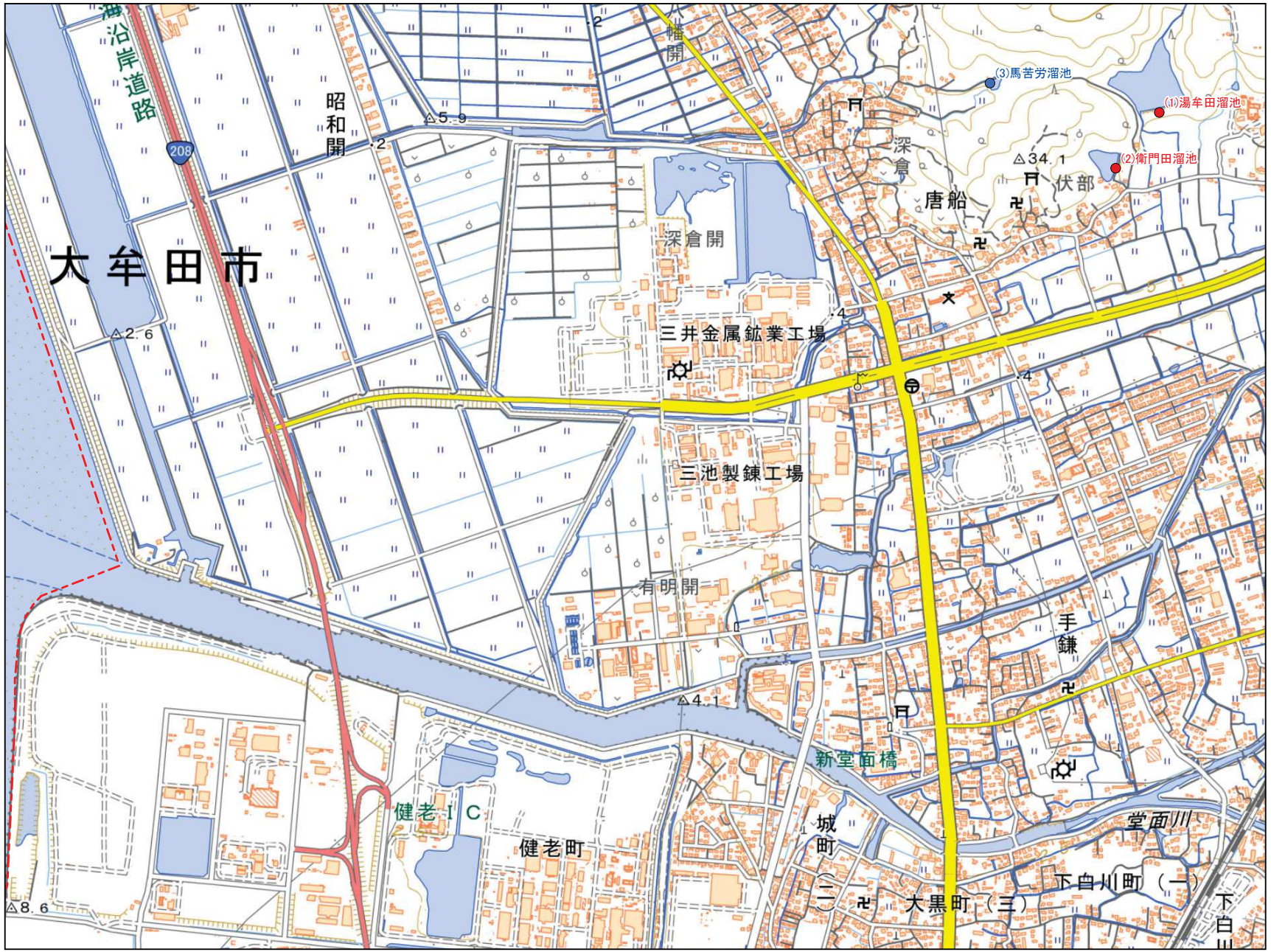

No	コード	名称	総貯水量（千m3）	堤高（m）	堤頂長（m）
1	402020029	湯牟田溜池	39.0	6.0	124.0
2	402020030	衛門田溜池	17.0	7.0	75.0
3	402020103	馬苦労溜池	0.7	3.4	20.0

令和８年７月　水土里ネット福岡作成

「測量法に基づく国土地理院長承認（複製）R 8JHf 102」
「本製品を複製する場合には、国土地理院の長の承認を得なければならない。」

【連絡先】
大牟田市　農林水産課
TEL：0944-41-2754

福岡県 農業用ため池 位置図

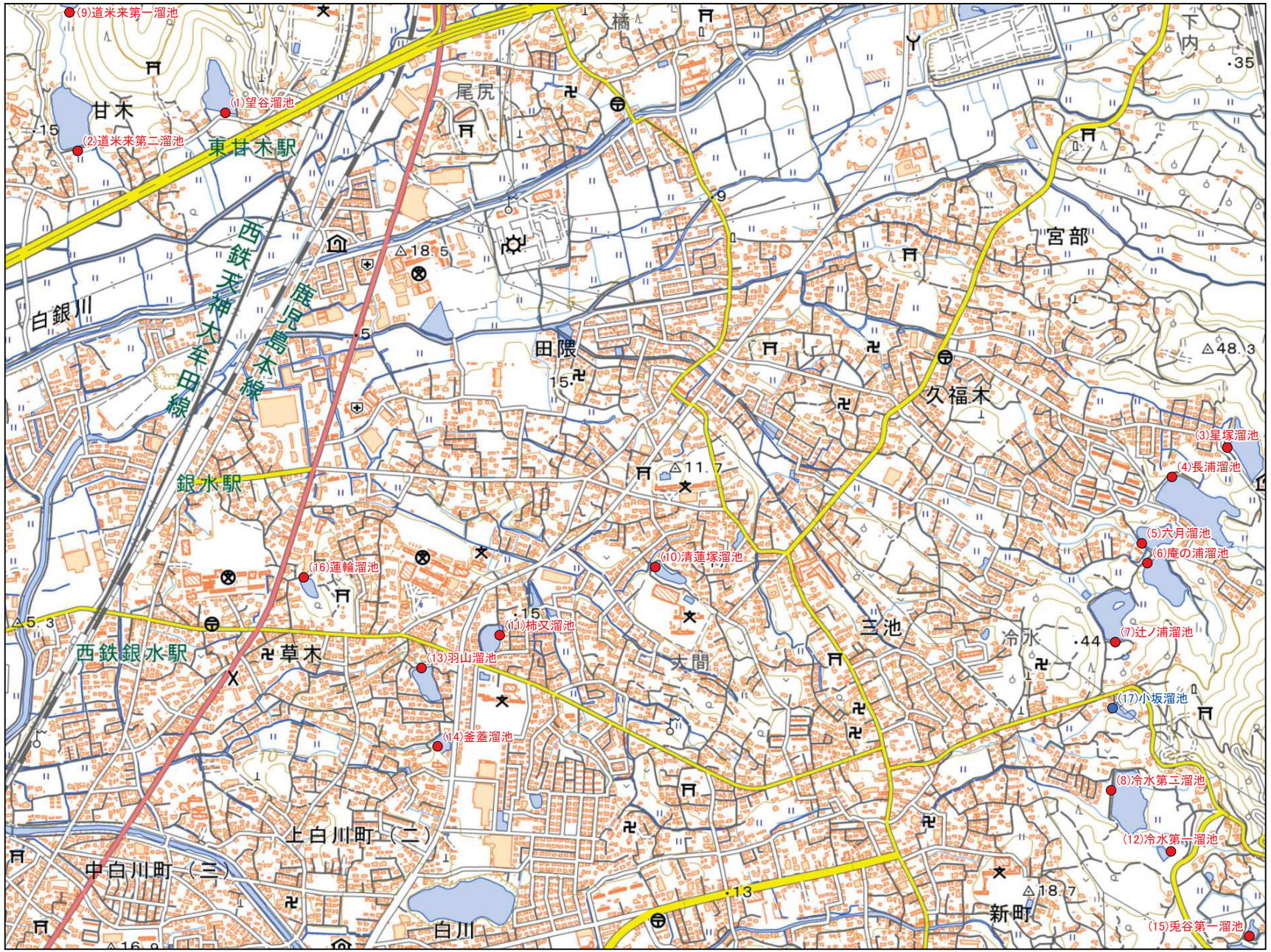

N

防災重点農業用ため池
その他農業用ため池
行政界

大牟田市 C4
1:10,000

No	コード	名称	総貯水量（千m3）	堤高（m）	堤頂長（m）
1	402020027	望谷溜池	17.0	4.8	73.0
2	402020028	道米来第二溜池	14.0	5.1	97.0
3	402020038	星塚溜池	21.0	6.5	74.0
4	402020039	長浦溜池	29.0	9.3	133.0
5	402020040	六月溜池	8.7	6.0	74.0
6	402020041	庵の浦溜池	16.0	6.5	64.0
7	402020042	辻ノ浦溜池	15.0	5.5	100.0
8	402020044	冷水第二溜池	17.0	7.3	117.0
9	402020098	道米来第一溜池	2.0	5.0	38.0
10	402020105	清蓮塚溜池	2.9	3.6	41.0
11	402020106	柿又溜池	2.8	3.6	50.0
12	402020109	冷水第一溜池	3.0	5.0	34.0
13	402020111	羽山溜池	4.2	3.7	50.0
14	402020112	釜蓋溜池	1.2	2.9	35.0
15	402020118	兎谷第一溜池	3.0	3.0	45.0
16	402020139	蓮輪溜池	0.7	2.6	39.0
17	402020143	小坂溜池	0.3	1.6	30.0

令和8年7月　水土里ネット福岡作成

「測量法に基づく国土地理院長承認（複製）R 8JHf 102」
「本製品を複製する場合には、国土地理院の長の承認を得なければならない。」

0　125　250　500 m

【連絡先】
大牟田市　農林水産課
TEL：0944-41-2754

福岡県 農業用ため池 位置図

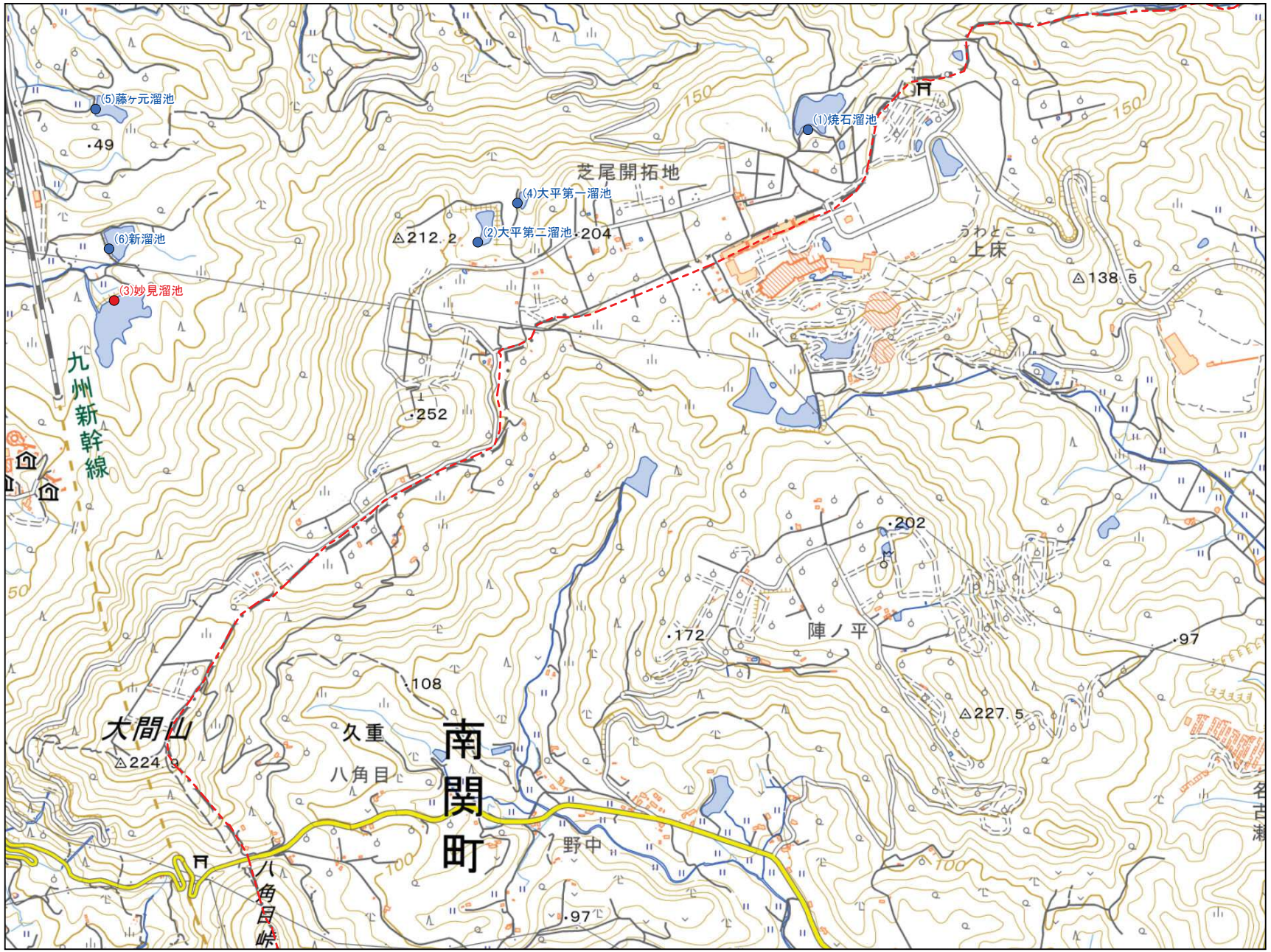

大牟田市 C5
1:10,000

No	コード	名称	総貯水量（千m3）	堤高（m）	堤頂長（m）
1	402020004	焼石溜池	10.2	6.8	28.0
2	402020005	大平第二溜池	12.6	5.9	64.0
3	402020037	妙見溜池	37.0	8.0	125.0
4	402020074	大平第一溜池	2.2	4.8	31.0
5	402020076	藤ヶ元溜池	3.3	3.3	59.0
6	402020104	新溜池	4.6	6.0	85.0

令和8年7月　水土里ネット福岡作成

「測量法に基づく国土地理院長承認（複製）R 8JHf 102」
「本製品を複製する場合には、国土地理院の長の承認を得なければならない。」

【連絡先】
大牟田市　農林水産課
TEL：0944-41-2754

福岡県 農業用ため池 位置図

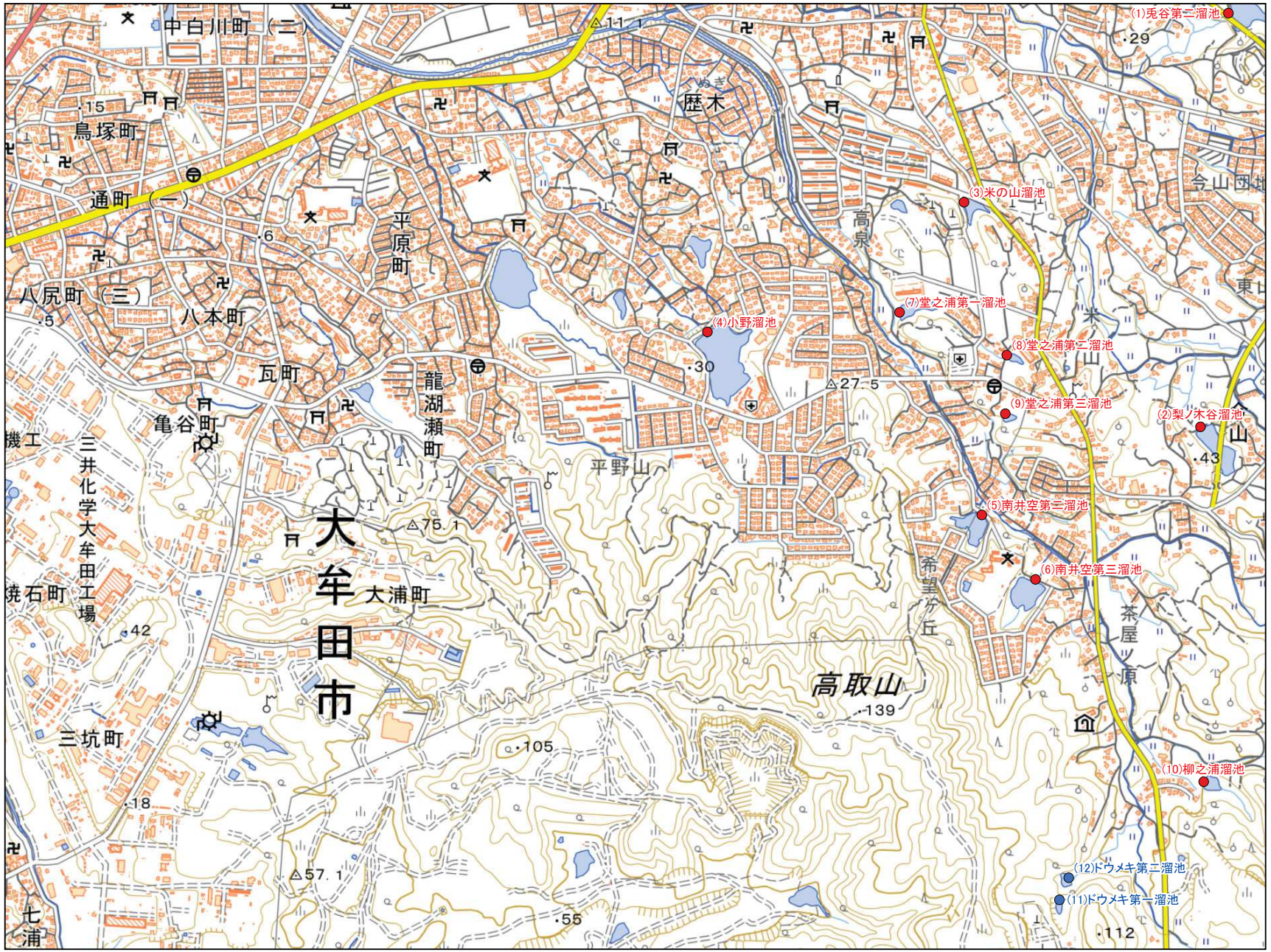

大牟田市 D4
1:10,000

No	コード	名称	総貯水量（千m3）	堤高（m）	堤頂長（m）
1	402020045	兎谷第二溜池	12.0	5.3	100.0
2	402020049	梨ノ木谷溜池	15.4	5.2	62.0
3	402020051	米の山溜池	5.7	3.6	29.0
4	402020053	小野溜池	104.0	7.1	108.0
5	402020055	南井空第二溜池	14.4	7.0	52.0
6	402020056	南井空第三溜池	15.0	8.5	80.0
7	402020115	堂之浦第一溜池	4.6	5.4	42.0
8	402020116	堂之浦第二溜池	4.8	4.7	30.0
9	402020117	堂之浦第三溜池	3.5	5.7	36.0
10	402020123	柳之浦溜池	4.2	4.7	42.0
11	402020124	ドウメキ第一溜池	1.0	0.8	27.0
12	402020125	ドウメキ第二溜池	1.5	4.3	35.0

令和8年7月　水土里ネット福岡作成

「測量法に基づく国土地理院長承認（複製）R 8JHf 102」
「本製品を複製する場合には、国土地理院の長の承認を得なければならない。」

【連絡先】
大牟田市　農林水産課
TEL：0944-41-2754

福岡県 農業用ため池 位置図

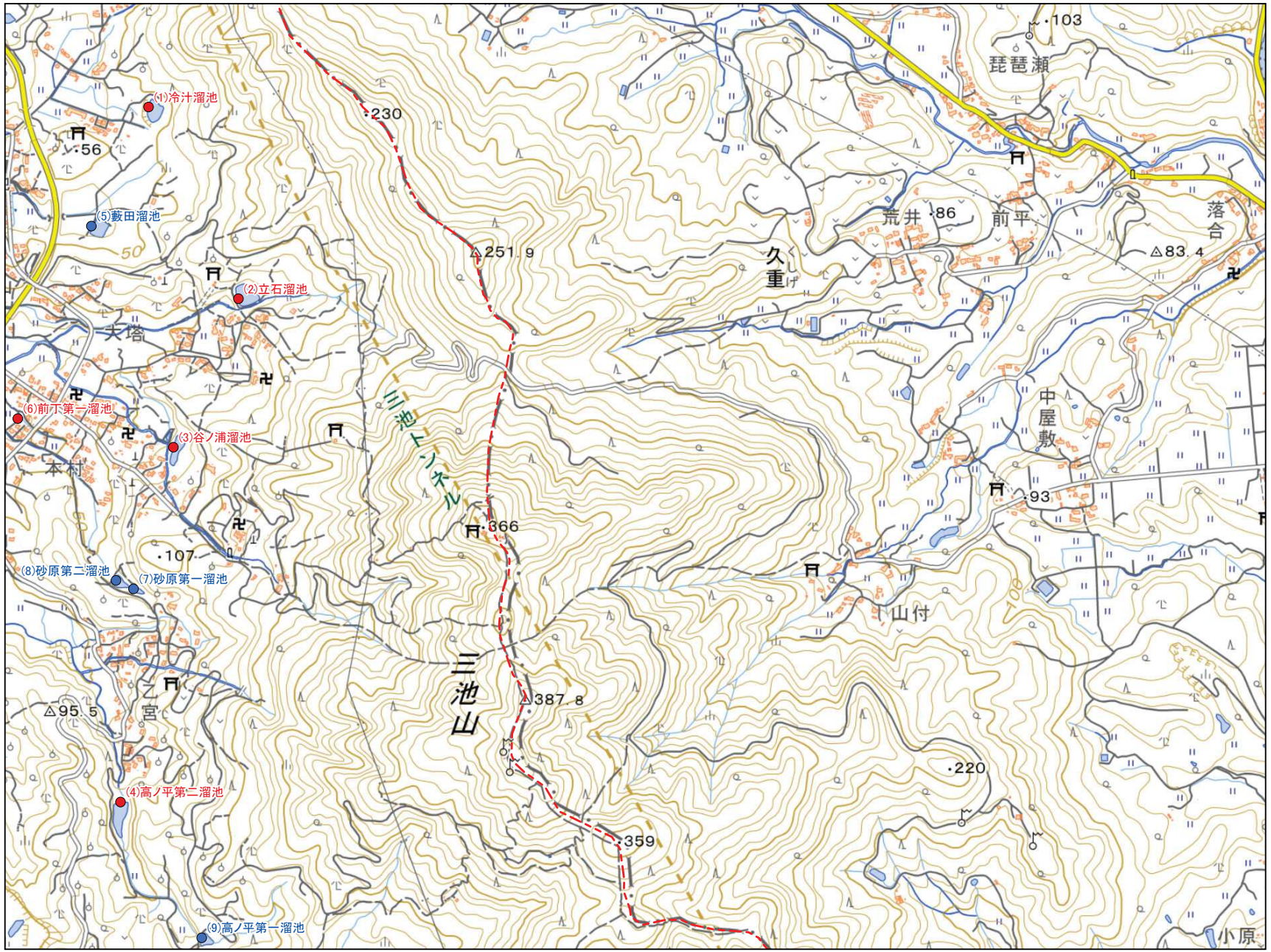

大牟田市 D5
1:10,000

No	コード	名称	総貯水量（千m3）	堤高（m）	堤頂長（m）
1	402020046	冷汁溜池	13.0	7.6	90.0
2	402020047	立石溜池	12.0	8.3	52.0
3	402020048	谷ノ浦溜池	5.0	4.7	85.0
4	402020050	高ノ平第二溜池	8.0	12.9	42.0
5	402020119	藪田溜池	2.0	3.3	52.0
6	402020120	前丁第一溜池	1.0	1.9	28.0
7	402020121	砂原第一溜池	0.1	2.5	11.0
8	402020122	砂原第二溜池	0.4	4.5	11.0
9	402020126	高ノ平第一溜池	1.8	5.5	70.0

令和8年7月

水土里ネット福岡作成

「測量法に基づく国土地理院長承認（複製）R 8JHf 102」
「本製品を複製する場合には、国土地理院の長の承認を得なければならない。」

【連絡先】
大牟田市　農林水産課
TEL：0944-41-2754

福岡県 農業用ため池 位置図



No	コード	名称	総貯水量（千m3）	堤高（m）	堤頂長（m）
1	402020061	宮之下溜池	60.0	4.4	41.0
2	402020062	池之平溜池	5.0	3.0	36.0
3	402020140	東谷溜池	7.7	4.5	60.0
4	402020144	西ノ山溜池	1.7	3.4	22.5

令和8年7月 水土里ネット福岡作成

「測量法に基づく国土地理院長承認（複製）R 8JHf 102」
「本製品を複製する場合には、国土地理院の長の承認を得なければならない。」

0 125 250 500 m

【連絡先】
大牟田市 農林水産課
TEL：0944-41-2754

福岡県 農業用ため池 位置図





大牟田市 E5
1:10,000

No	コード	名称	総貯水量（千m3）	堤高（m）	堤頂長（m）
1	402020057	鳴川第一溜池	5.0	5.2	70.0
2	402020058	鳴川第二溜池	7.5	7.3	35.0
3	402020060	嶽第二溜池	11.0	7.1	28.0
4	402020127	鳴川第三溜池	2.0	7.0	24.0
5	402020128	嶽第一溜池	2.0	6.3	25.0
6	402020129	吉ヶ浦溜池	2.5	4.1	86.0
7	402020130	石坂溜池	4.6	3.8	54.0
8	402020132	浦田第一溜池	0.8	9.2	28.0
9	402020133	浦田第二溜池	1.0	6.8	25.0
10	402020134	浦田第三溜池	4.0	6.9	30.0
11	402020135	丸山溜池	4.5	5.7	53.0
12	402020136	重手溜池	2.0	4.3	23.0

令和8年7月 水土里ネット福岡作成

「測量法に基づく国土地理院長承認（複製）R 8JHf 102」
「本製品を複製する場合には、国土地理院の長の承認を得なければならない。」

0 125 250 500 m

【連絡先】
大牟田市 農林水産課
TEL：0944-41-2754