福岡県 農業用ため池 位置図 INDEX

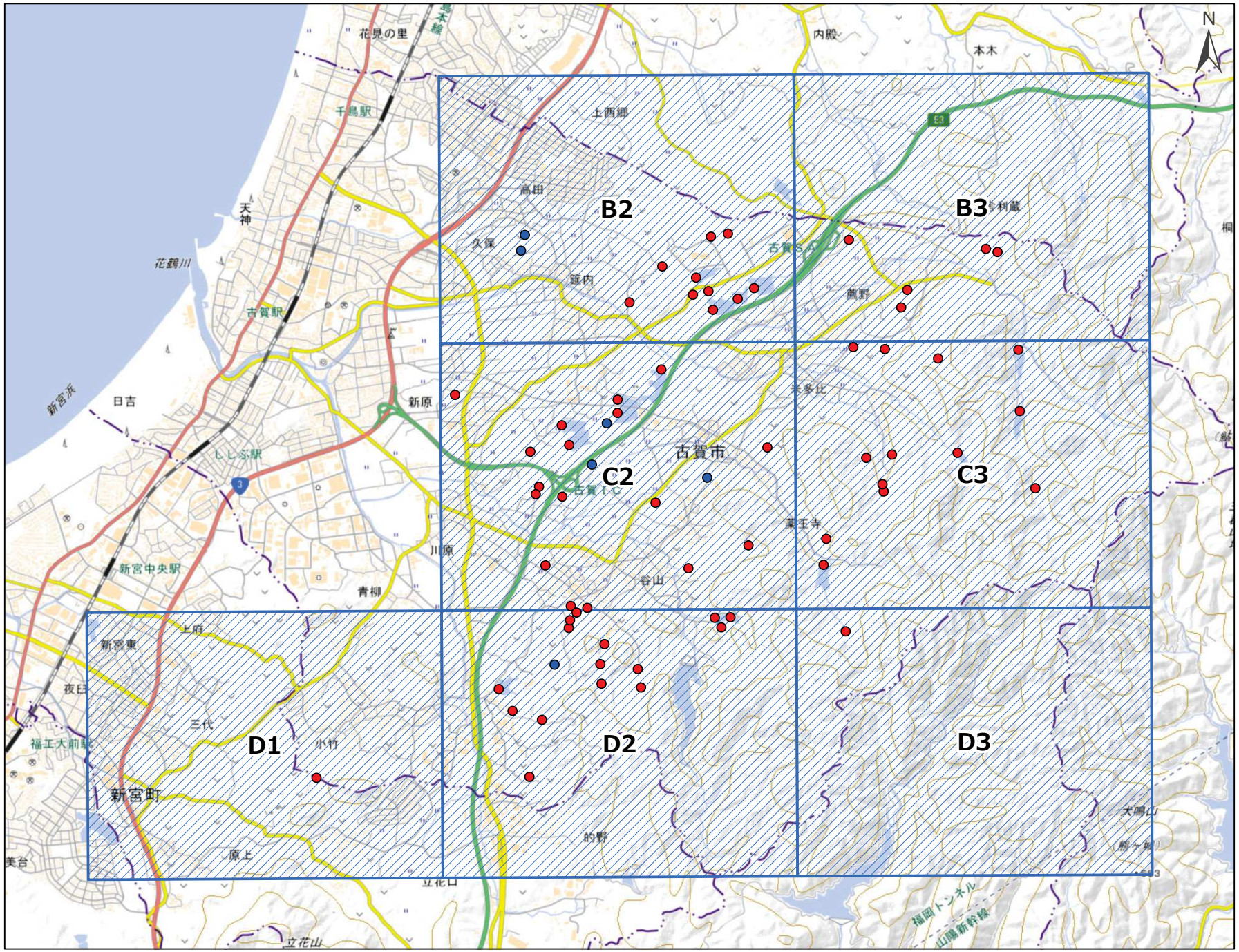

令和8年7月 水土里ネット福岡作成

「測量法に基づく国土地理院長承認（複製）R 8JHf 102」
「本製品を複製する場合には、国土地理院の長の承認を得なければならない。」

福岡県 農業用ため池 位置図

古賀市 B2
1:10,000

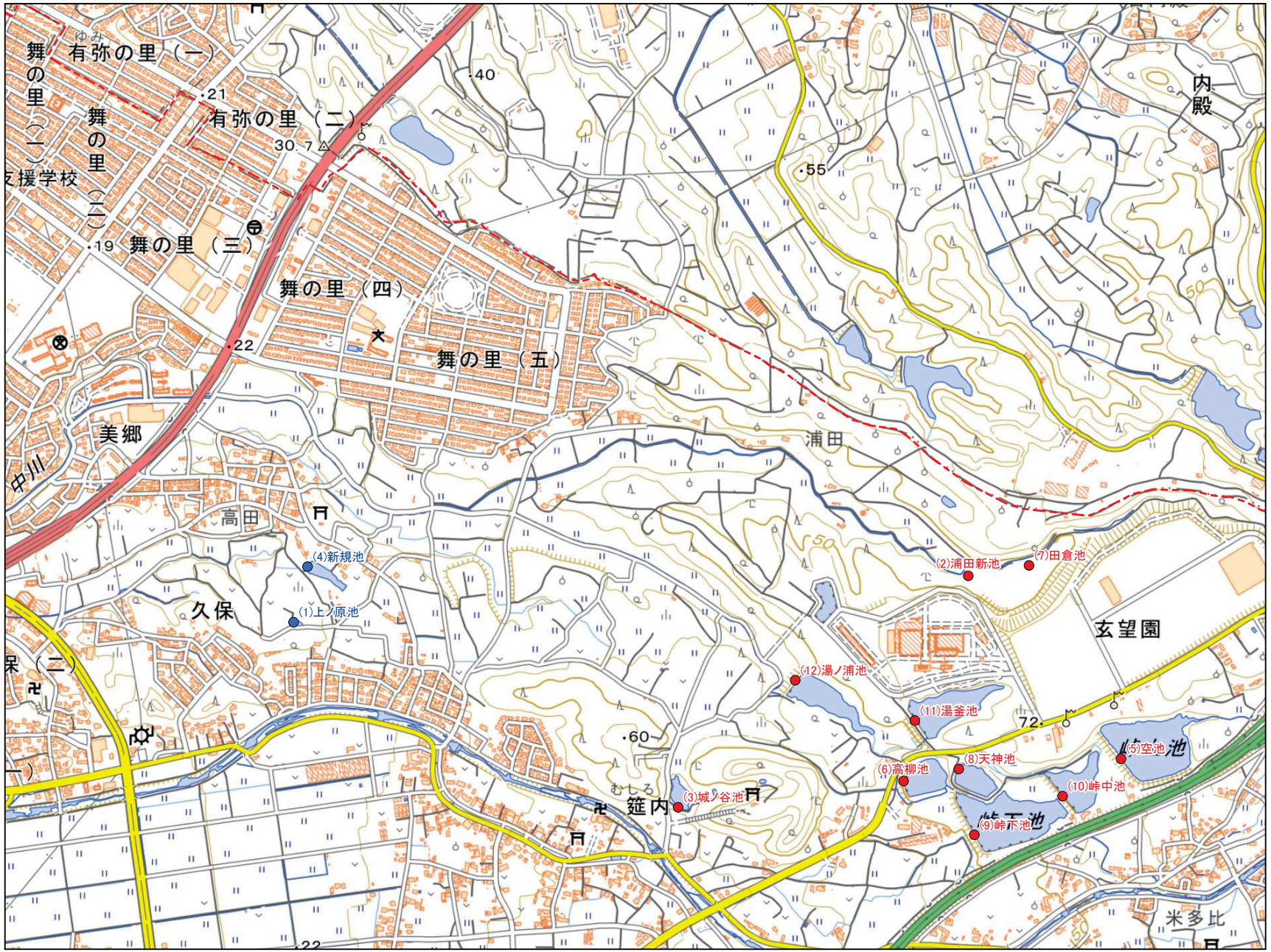

No	コード	名称	総貯水量（千m3）	堤高（m）	堤頂長（m）
1	402230005	上ノ原池	0.4	2.6	20.5
2	402230012	浦田新池	18.9	7.7	75.3
3	402230039	城ノ谷池	6.5	4.5	62.0
4	402230040	新規池	5.0	5.5	33.0
5	402230045	空池	62.1	9.5	325.0
6	402230046	高柳池	19.9	6.4	251.0
7	402230047	田倉池	5.6	4.5	38.4
8	402230049	天神池	19.6	4.6	252.6
9	402230050	峠下池	103.8	9.7	292.1
10	402230051	峠中池	20.2	6.4	134.8
11	402230070	湯釜池	81.8	11.2	120.3
12	402230071	湯ノ浦池	40.0	8.0	60.0

令和8年7月 水土里ネット福岡作成

「測量法に基づく国土地理院長承認（複製）R 8JHf 102」
「本製品を複製する場合には、国土地理院の長の承認を得なければならない。」

【連絡先】
古賀市　農林振興課
TEL：092-942-1120

福岡県 農業用ため池 位置図

古賀市 B3
1:10,000

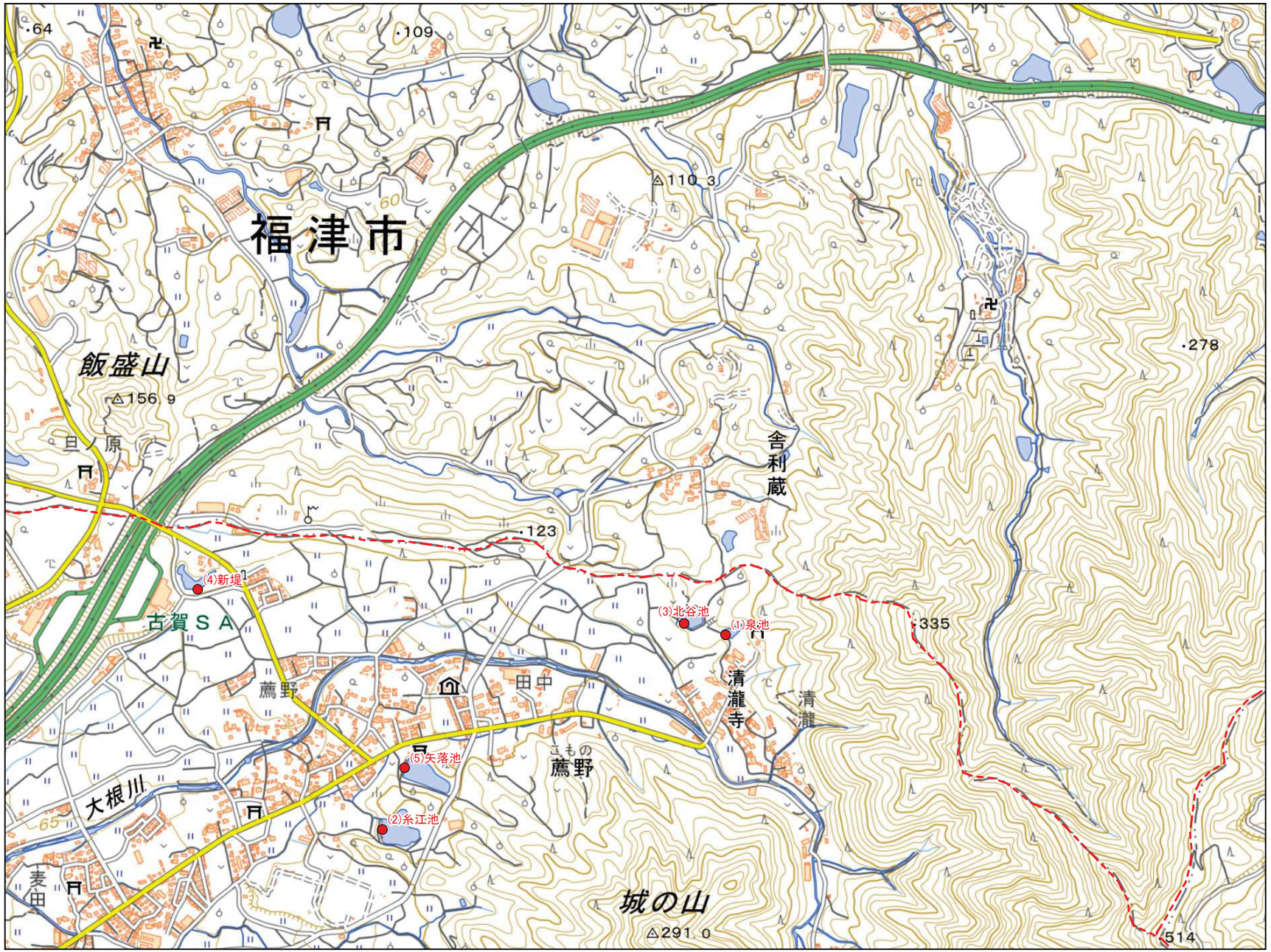

No	コード	名称	総貯水量（千m3）	堤高（m）	堤頂長（m）
1	402230001	泉池	0.5	4.0	35.0
2	402230003	糸江池	13.2	6.4	65.3
3	402230023	北谷池	6.6	5.6	87.1
4	402230042	新堤	10.0	7.0	106.0
5	402230064	矢落池	18.7	8.2	51.0

令和８年７月　水土里ネット福岡作成

「測量法に基づく国土地理院長承認（複製）R 8JHf 102」
「本製品を複製する場合には、国土地理院の長の承認を得なければならない。」

0　125　250　500 m

【連絡先】
古賀市　農林振興課
TEL：092-942-1120

福岡県 農業用ため池 位置図

古賀市 C2
1:10,000

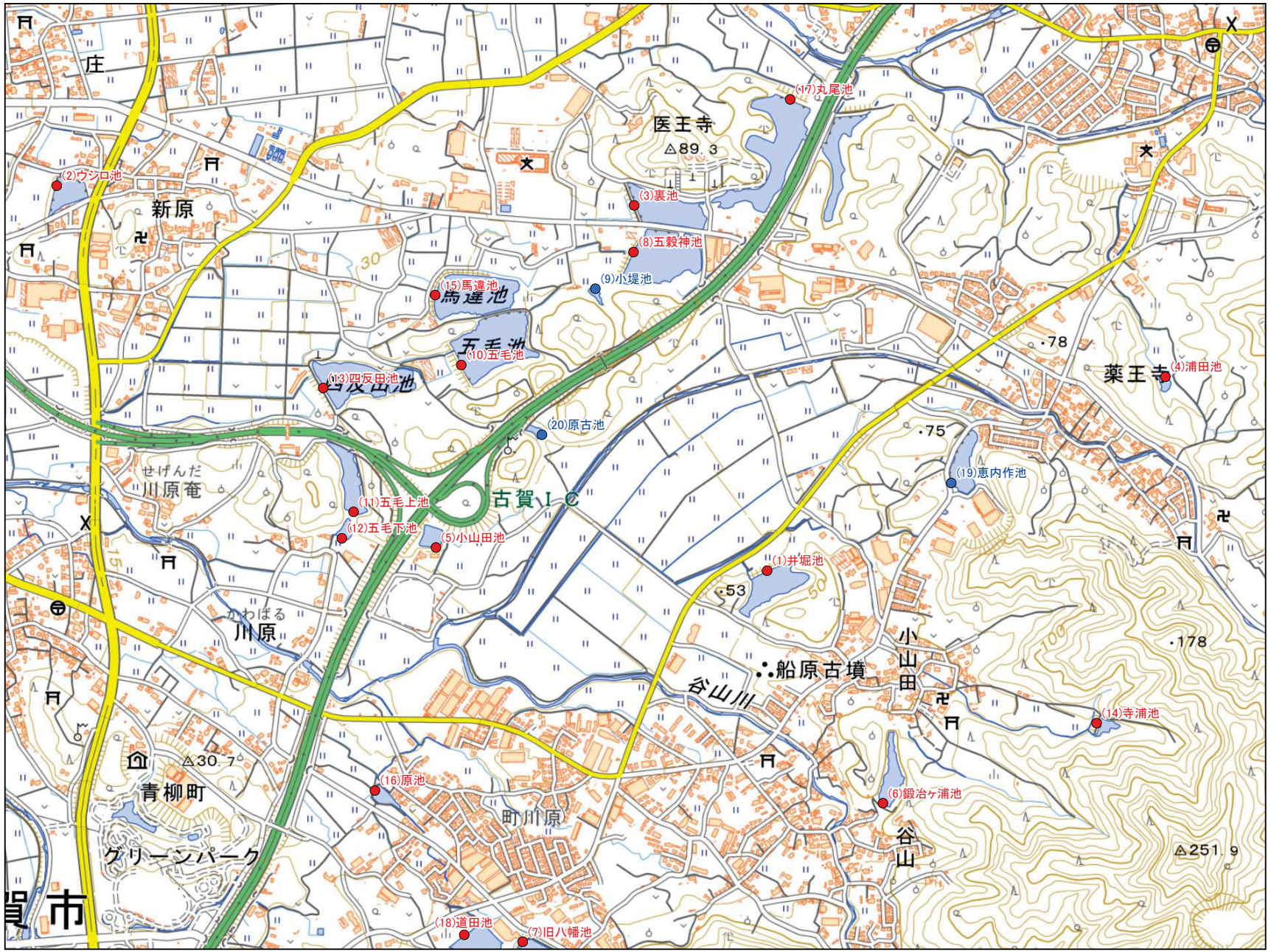

No	コード	名称	総貯水量（千m3）	堤高（m）	堤頂長（m）
1	402230004	井堀池	39.0	7.4	120.9
2	402230009	ウシロ池	10.0	3.7	218.7
3	402230010	裏池	37.7	6.1	111.7
4	402230011	浦田池	2.2	3.8	42.5
5	402230016	小山田池	7.6	5.3	106.1
6	402230018	鍛冶ヶ浦池	18.1	8.9	30.9
7	402230025	旧八幡池	9.2	5.5	238.0
8	402230030	五穀神池	44.9	4.7	160.0
9	402230031	小堤池	0.5	3.8	48.6
10	402230032	五毛池	102.8	8.1	267.6
11	402230033	五毛上池	28.2	8.5	42.1
12	402230034	五毛下池	2.1	3.4	62.4
13	402230037	四反田池	52.6	8.1	139.0
14	402230048	寺浦池	5.9	6.5	41.8
15	402230056	馬違池	45.8	6.5	342.3
16	402230057	原池	2.2	3.7	44.1
17	402230061	丸尾池	139.6	9.1	179.6
18	402230062	道田池	13.7	4.8	255.0
19	402230072	恵内作池	27.1	8.5	88.0
20	402230074	原古池	1.0	3.8	30.0

令和８年７月　水土里ネット福岡作成

「測量法に基づく国土地理院長承認（複製）R 8JHf 102」
「本製品を複製する場合には、国土地理院の長の承認を得なければならない。」

0　125　250　500 m

【連絡先】
古賀市　農林振興課
TEL：092-942-1120

福岡県 農業用ため池 位置図

古賀市 C3
1:10,000



No	コード	名称	総貯水量（千m3）	堤高（m）	堤頂長（m）
1	402230015	小野池	63.1	11.1	77.8
2	402230017	貝地池	2.8	7.1	45.0
3	402230019	釜蓋池	6.3	5.8	60.0
4	402230027	九郎次谷池	0.9	3.9	41.0
5	402230028	河内池	127.1	15.3	119.0
6	402230038	下ノ谷池	9.1	7.3	105.1
7	402230052	飛池	92.8	10.0	205.0
8	402230055	鍋谷池	20.4	11.0	87.5
9	402230063	妙見池	51.7	13.3	58.8
10	402230066	山ノ神池	76.2	12.2	111.1
11	402230067	山ノ神上池	5.9	6.6	81.0
12	402230068	山ノ神下池	9.0	6.1	85.0
13	402230073	菅牟田池	0.1	3.3	32.5

令和8年7月　水土里ネット福岡作成

「測量法に基づく国土地理院長承認（複製）R 8JHf 102」
「本製品を複製する場合には、国土地理院の長の承認を得なければならない。」

0　125　250　500 m

【連絡先】
古賀市　農林振興課
TEL：092-942-1120

福岡県 農業用ため池 位置図

古賀市 D1
1:10,000



No	コード	名称	総貯水量（千m3）	堤高（m）	堤頂長（m）
1	402230022	上鳥越池	2.7	6.9	50.0

令和8年7月　水土里ネット福岡作成

「測量法に基づく国土地理院長承認（複製）R 8JHf 102」
「本製品を複製する場合には、国土地理院の長の承認を得なければならない。」

0　125　250　500 m

【連絡先】
古賀市　農林振興課
TEL：092-942-1120

福岡県 農業用ため池 位置図

古賀市 D2
1:10,000

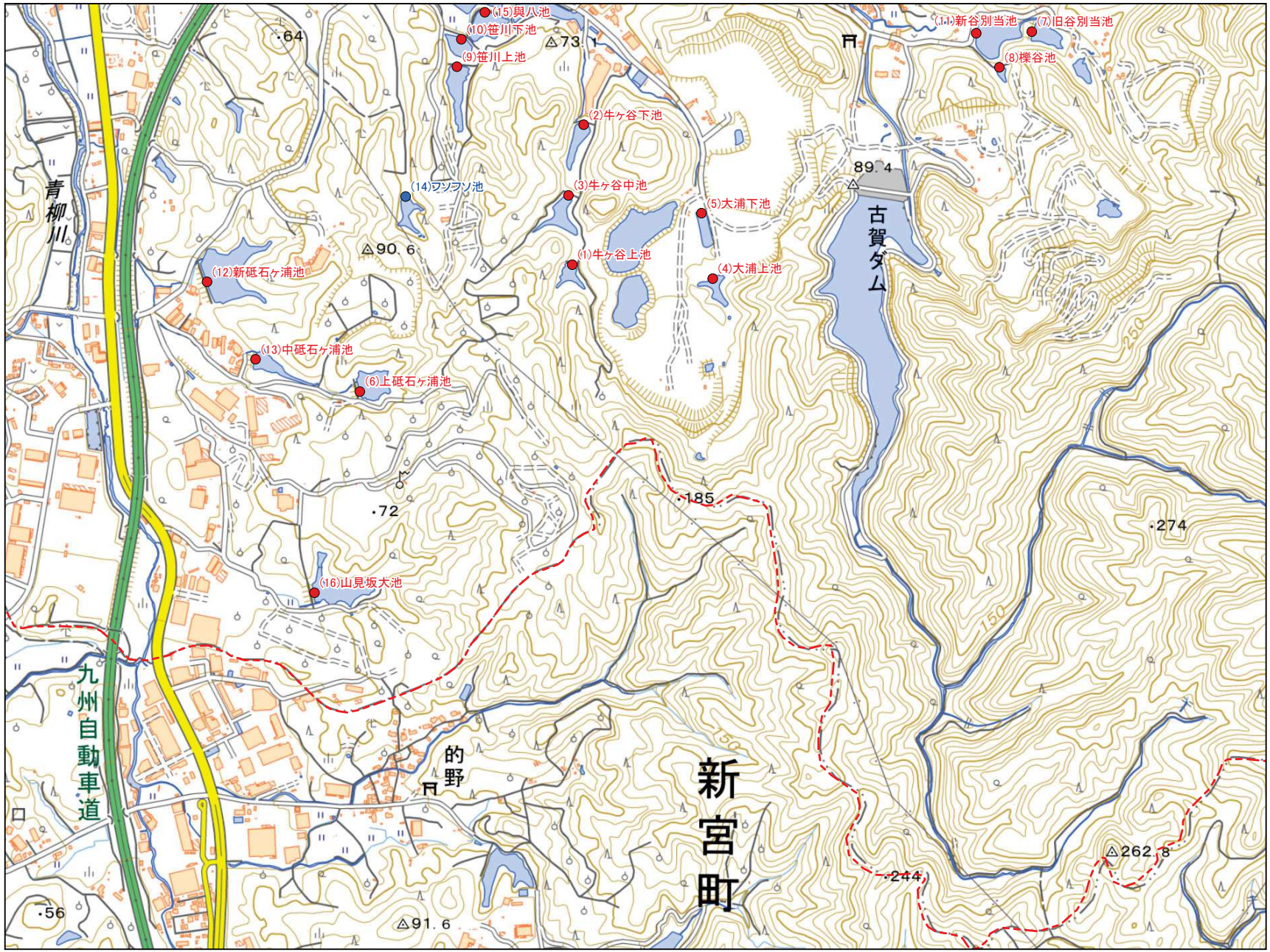

No	コード	名称	総貯水量（千m3）	堤高（m）	堤頂長（m）
1	402230006	牛ヶ谷上池	6.5	5.6	34.5
2	402230007	牛ヶ谷下池	5.2	5.4	50.5
3	402230008	牛ヶ谷中池	23.3	9.3	33.1
4	402230013	大浦上池	7.6	6.5	31.7
5	402230014	大浦下池	2.9	5.4	21.5
6	402230021	上砥石ヶ浦池	17.5	9.5	50.0
7	402230024	旧谷別当池	15.5	7.6	43.4
8	402230026	樫谷池	3.0	10.0	30.0
9	402230035	笹川上池	18.6	8.0	75.0
10	402230036	笹川下池	3.0	5.0	93.4
11	402230041	新谷別当池	32.4	8.6	60.7
12	402230043	新砥石ヶ浦池	45.4	9.8	120.0
13	402230054	中砥石ヶ浦池	8.0	7.6	50.0
14	402230059	フソフソ池	8.0	5.0	22.0
15	402230065	與八池	13.2	5.9	155.9
16	402230069	山見坂大池	29.8	8.9	73.0

令和8年7月　水土里ネット福岡作成

「測量法に基づく国土地理院長承認（複製）R 8JHf 102」
「本製品を複製する場合には、国土地理院の長の承認を得なければならない。」

0　125　250　500 m

【連絡先】
古賀市　農林振興課
TEL：092-942-1120

福岡県 農業用ため池 位置図

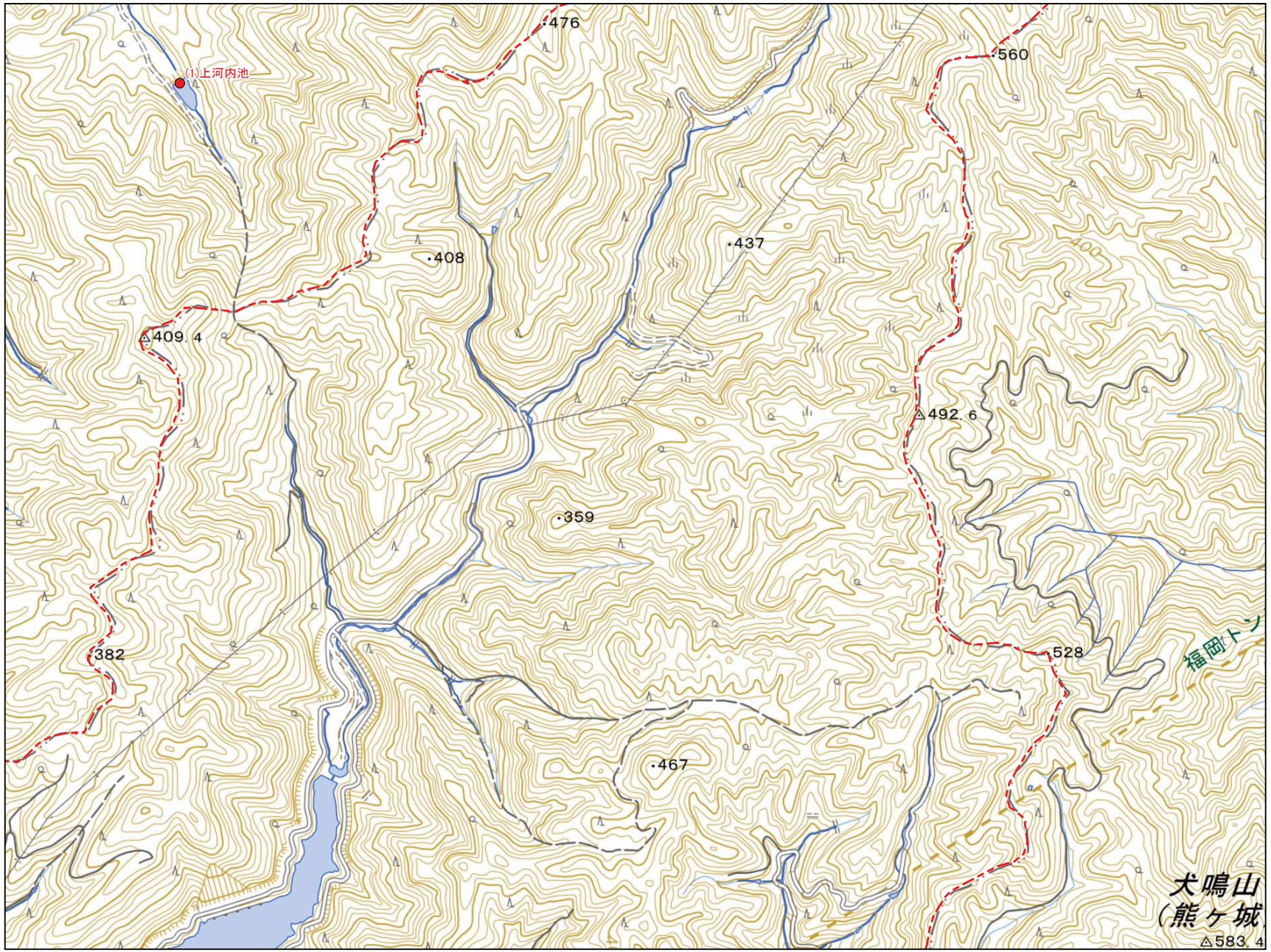

古賀市 D3
1:10,000

No	コード	名称	総貯水量 (千m3)	堤高 (m)	堤頂長 (m)
1	402230020	上河内池	14.1	10.0	56.9

令和8年7月
水土里ネット福岡作成

「測量法に基づく国土地理院長承認（複製）R 8JHf 102」
「本製品を複製する場合には、国土地理院の長の承認を得なければならない。」

0 125 250 500 m

【連絡先】
古賀市　農林振興課
TEL：092-942-1120