福岡県 農業用ため池 位置図 INDEX

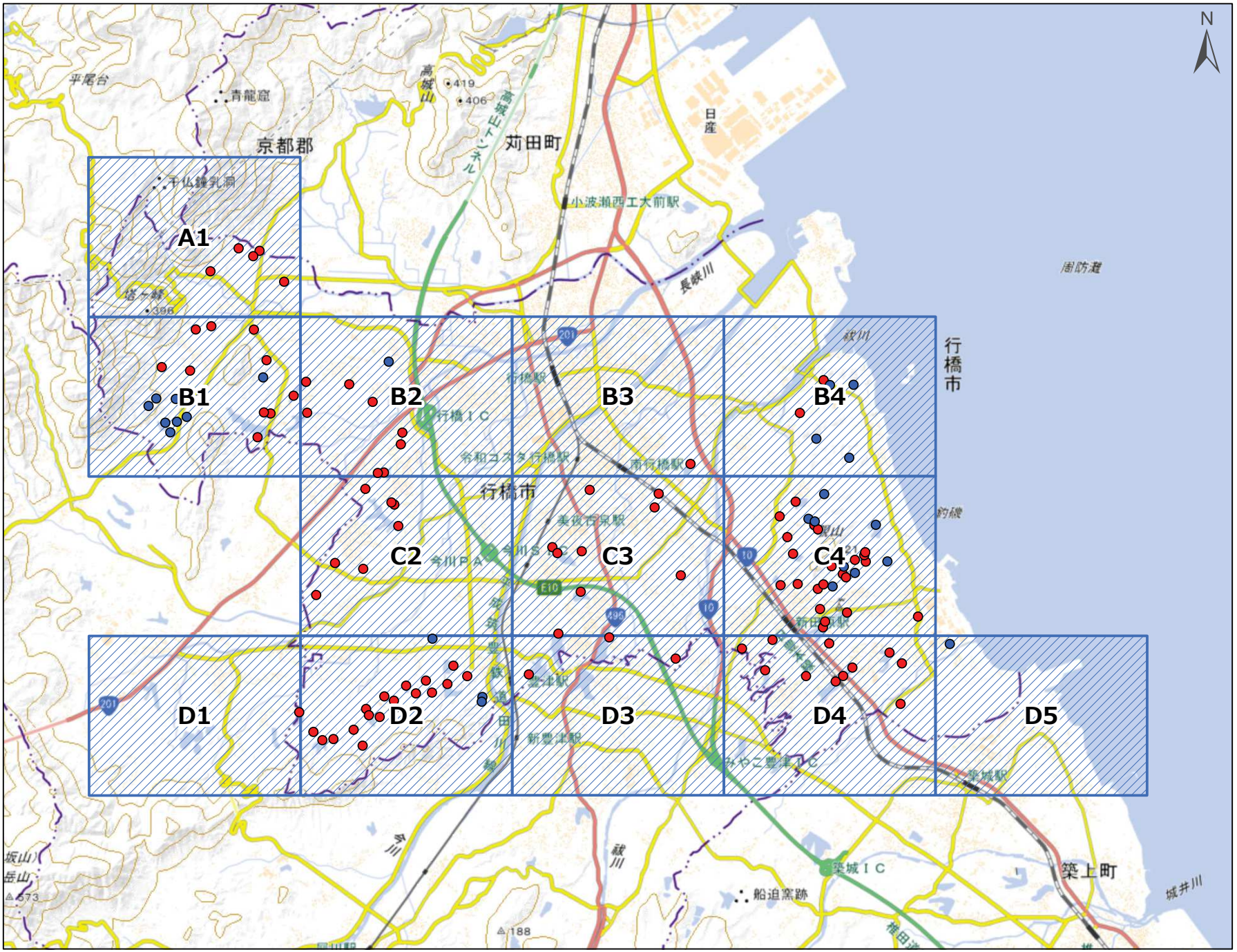

行橋市

- 図　郭 (13)
- 防災重点ため池 (97)
- その他ため池 (25)

令和８年７月　水土里ネット福岡作成

「測量法に基づく国土地理院長承認（複製）R 8JHf 102」
「本製品を複製する場合には、国土地理院の長の承認を得なければならない。」

福岡県 農業用ため池 位置図

行橋市 A1
1:10,000



No	コード	名称	総貯水量（千m3）	堤高（m）	堤頂長（m）
1	402130081	山田池	4.0	6.4	62.0
2	402130082	山川原池	2.0	5.2	73.0
3	402130083	宮比田池	3.0	5.6	129.0
4	402130084	細見池	2.0	3.9	51.0
5	402130085	宮の下池	3.0	2.9	146.0

令和8年7月　水土里ネット福岡作成

「測量法に基づく国土地理院長承認（複製）R 8JHf 102」
「本製品を複製する場合には、国土地理院の長の承認を得なければならない。」

0　125　250　500 m

【連絡先】
行橋市　農林水産課
TEL：0930-25-1111

福岡県 農業用ため池 位置図

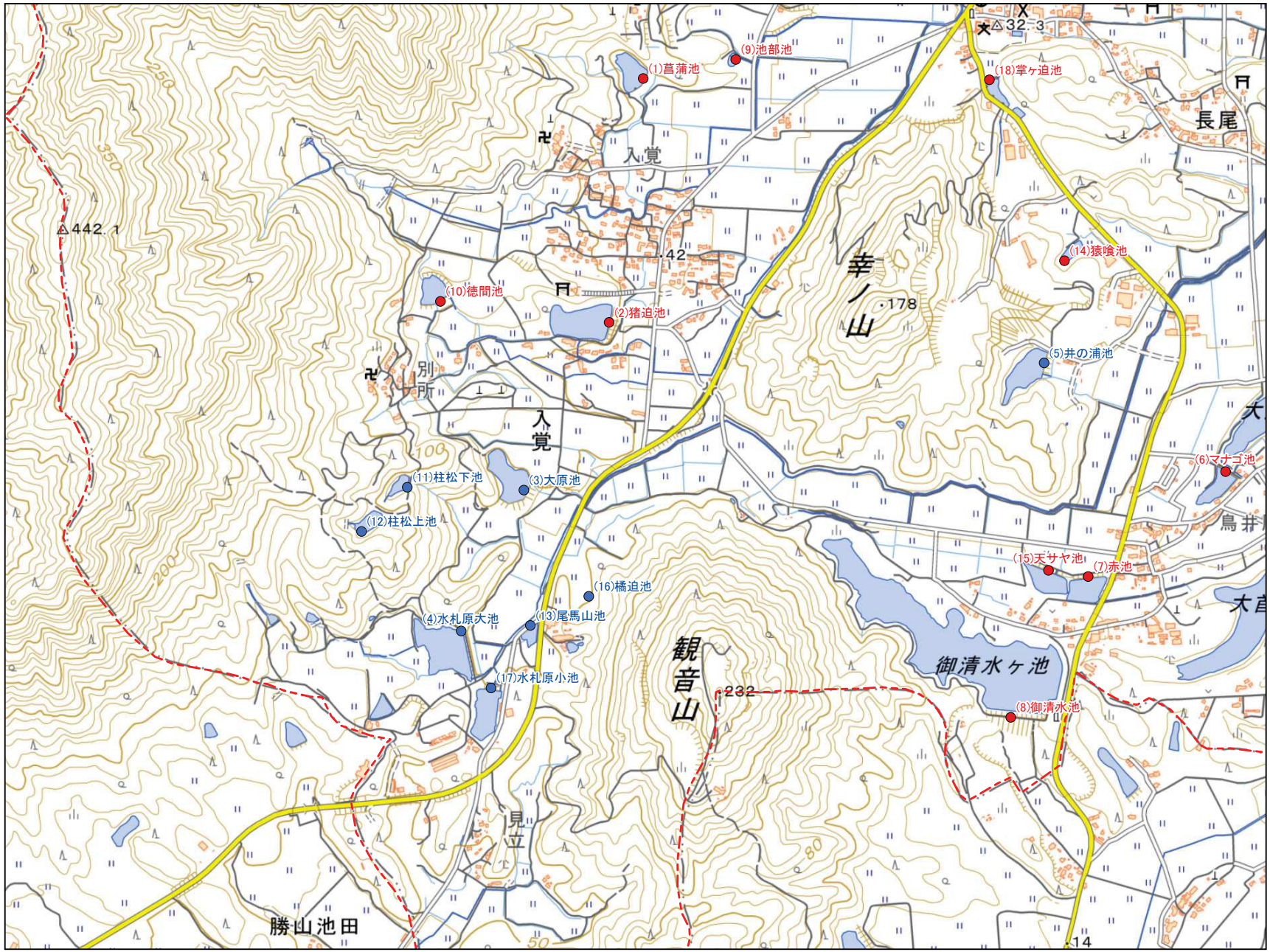

行橋市 B1
1:10,000

No	コード	名称	総貯水量（千m3）	堤高（m）	堤頂長（m）
1	402130003	菖蒲池	7.6	7.9	92.0
2	402130004	猪迫池	30.0	8.6	110.0
3	402130005	大原池	9.0	8.4	127.0
4	402130006	水札原大池	8.0	8.5	121.5
5	402130007	井の浦池	5.0	6.2	70.3
6	402130009	マナゴ池	5.0	3.8	58.0
7	402130010	赤池	5.0	5.4	98.8
8	402130011	御清水池	712.0	18.8	168.0
9	402130086	池部池	2.0	3.7	28.0
10	402130087	徳間池	5.0	8.3	90.0
11	402130088	柱松下池	5.0	9.9	42.0
12	402130089	柱松上池	3.0	12.0	46.0
13	402130090	尾馬山池	5.0	5.3	62.0
14	402130092	猿喰池	2.0	4.0	36.0
15	402130093	天サヤ池	4.0	5.2	127.0
16	402130131	橘迫池	0.8	3.6	35.0
17	402131003	水札原小池	4.0	4.3	56.0
18	402131010	掌ヶ迫池	2.0	3.9	30.5

令和8年7月　水土里ネット福岡作成

「測量法に基づく国土地理院長承認（複製）R 8JHf 102」
「本製品を複製する場合には、国土地理院の長の承認を得なければならない。」

0　125　250　500 m

【連絡先】
行橋市　農林水産課
TEL：0930-25-1111

福岡県 農業用ため池 位置図

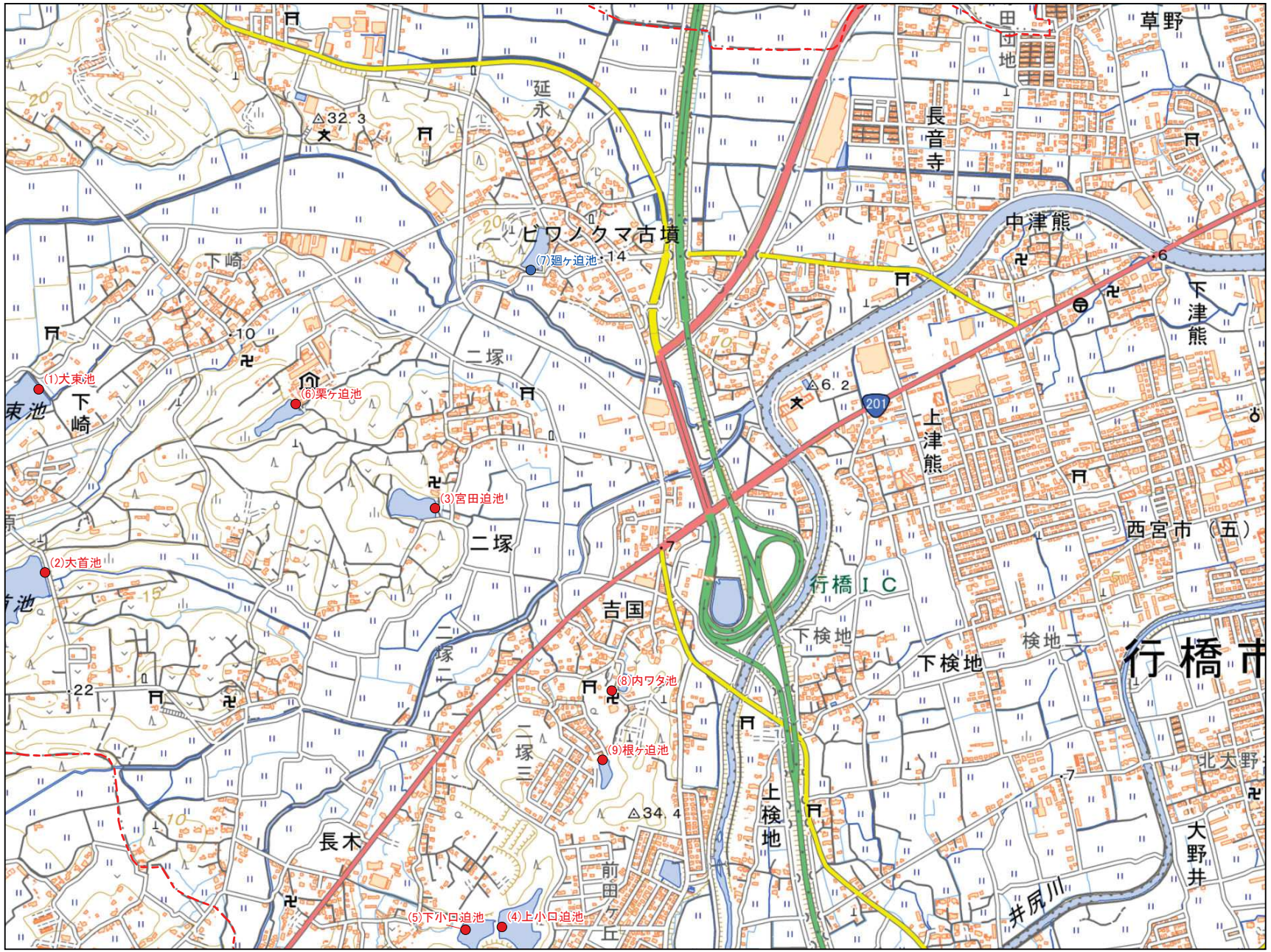

行橋市 B2
1:10,000

No	コード	名称	総貯水量（千m3）	堤高（m）	堤頂長（m）
1	402130008	大東池	21.0	5.2	86.2
2	402130012	大首池	250.0	9.6	135.0
3	402130014	宮田迫池	10.0	4.5	43.0
4	402130015	上小口迫池	15.0	4.7	74.0
5	402130016	下小口迫池	5.0	2.9	55.0
6	402130094	栗ケ迫池	5.0	4.6	49.0
7	402130095	廻ケ迫池	4.0	3.7	55.0
8	402130097	内ワタ池	2.0	2.5	30.0
9	402130098	根ケ迫池	2.0	2.6	30.0

令和8年7月

水土里ネット福岡作成

「測量法に基づく国土地理院長承認（複製）R 8JHf 102」
「本製品を複製する場合には、国土地理院の長の承認を得なければならない。」

0 125 250 500 m

【連絡先】
行橋市　農林水産課
TEL：0930-25-1111

福岡県 農業用ため池 位置図



No	コード	名称	総貯水量（千m3）	堤高（m）	堤頂長（m）
1	402130049	神蔵坊池	30.0	2.8	76.0

令和8年7月 水土里ネット福岡作成

「測量法に基づく国土地理院長承認（複製）R 8JHf 102」
「本製品を複製する場合には、国土地理院の長の承認を得なければならない。」

0 125 250 500 m

【連絡先】
行橋市 農林水産課
TEL：0930-25-1111

福岡県 農業用ため池 位置図

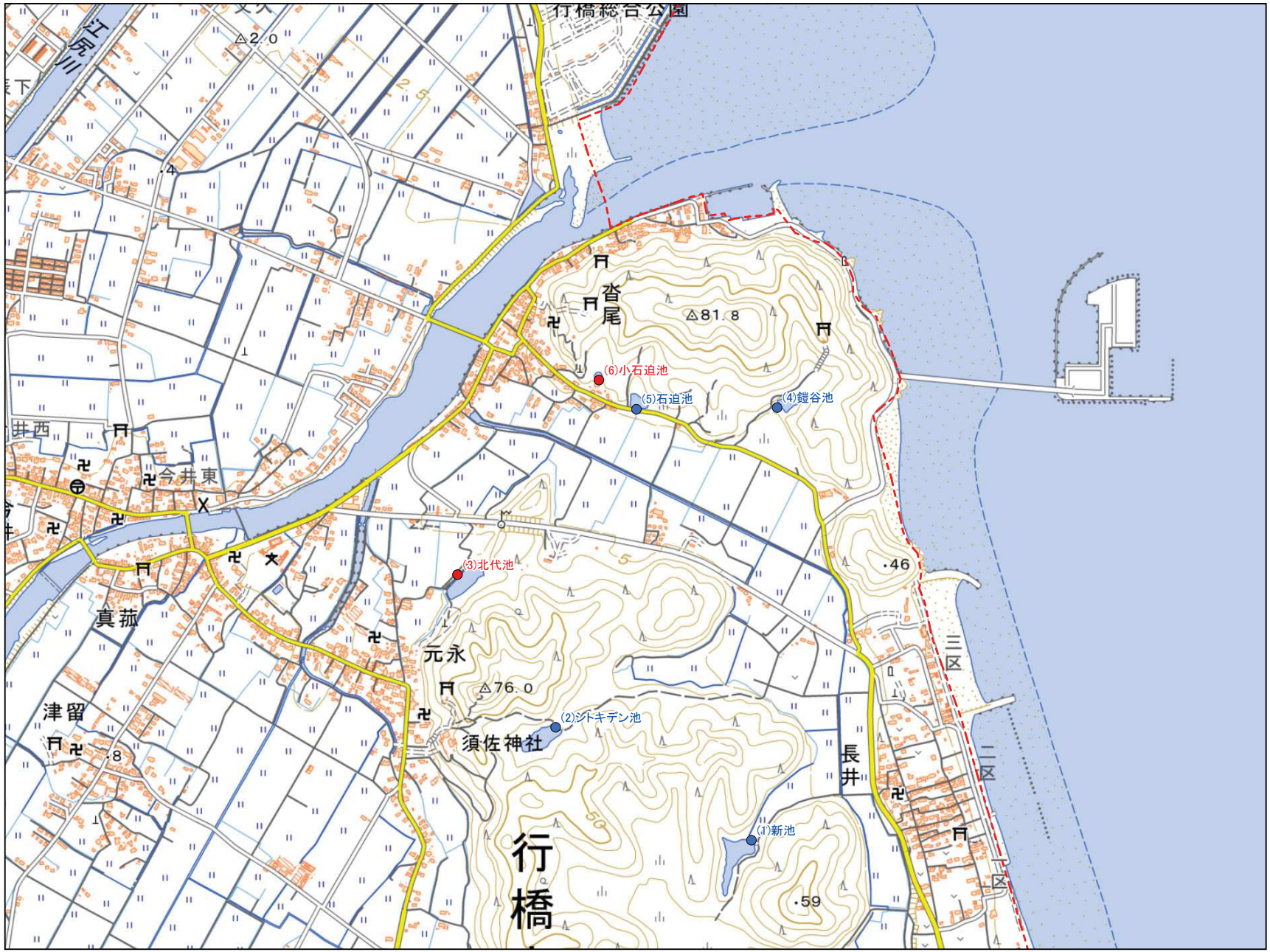

行橋市 B4
1:10,000

No	コード	名称	総貯水量（千m3）	堤高（m）	堤頂長（m）
1	402130058	新池	10.0	3.7	39.0
2	402130059	シトキデン池	5.0	3.6	46.0
3	402130060	北代池	7.0	2.4	155.0
4	402130061	鎧谷池	6.0	4.7	52.0
5	402130113	石迫池	3.0	2.7	50.0
6	402130114	小石迫池	3.0	3.0	33.0

令和8年7月　水土里ネット福岡作成

「測量法に基づく国土地理院長承認（複製）R 8JHf 102」
「本製品を複製する場合には、国土地理院の長の承認を得なければならない。」

0　125　250　500 m

【連絡先】
行橋市　農林水産課
TEL：0930-25-1111

福岡県 農業用ため池 位置図



No	コード	名称	総貯水量（千m3）	堤高（m）	堤頂長（m）
1	402130018	前田大池	250.0	7.6	135.0
2	402130019	穴田池	8.0	4.4	30.5
3	402130020	松ヶ迫池	6.0	3.2	71.0
4	402130021	浦田池	15.0	3.3	70.0
5	402130099	上長迫池	2.0	3.2	31.0
6	402130100	新池上池	3.0	2.2	40.0
7	402130101	新池下池	5.0	2.8	60.0

行橋市 C2
1:10,000

令和８年７月　水土里ネット福岡作成

「測量法に基づく国土地理院長承認（複製）R 8JHf 102」
「本製品を複製する場合には、国土地理院の長の承認を得なければならない。」

0　125　250　500 m

【連絡先】
行橋市　農林水産課
TEL：0930-25-1111

福岡県 農業用ため池 位置図

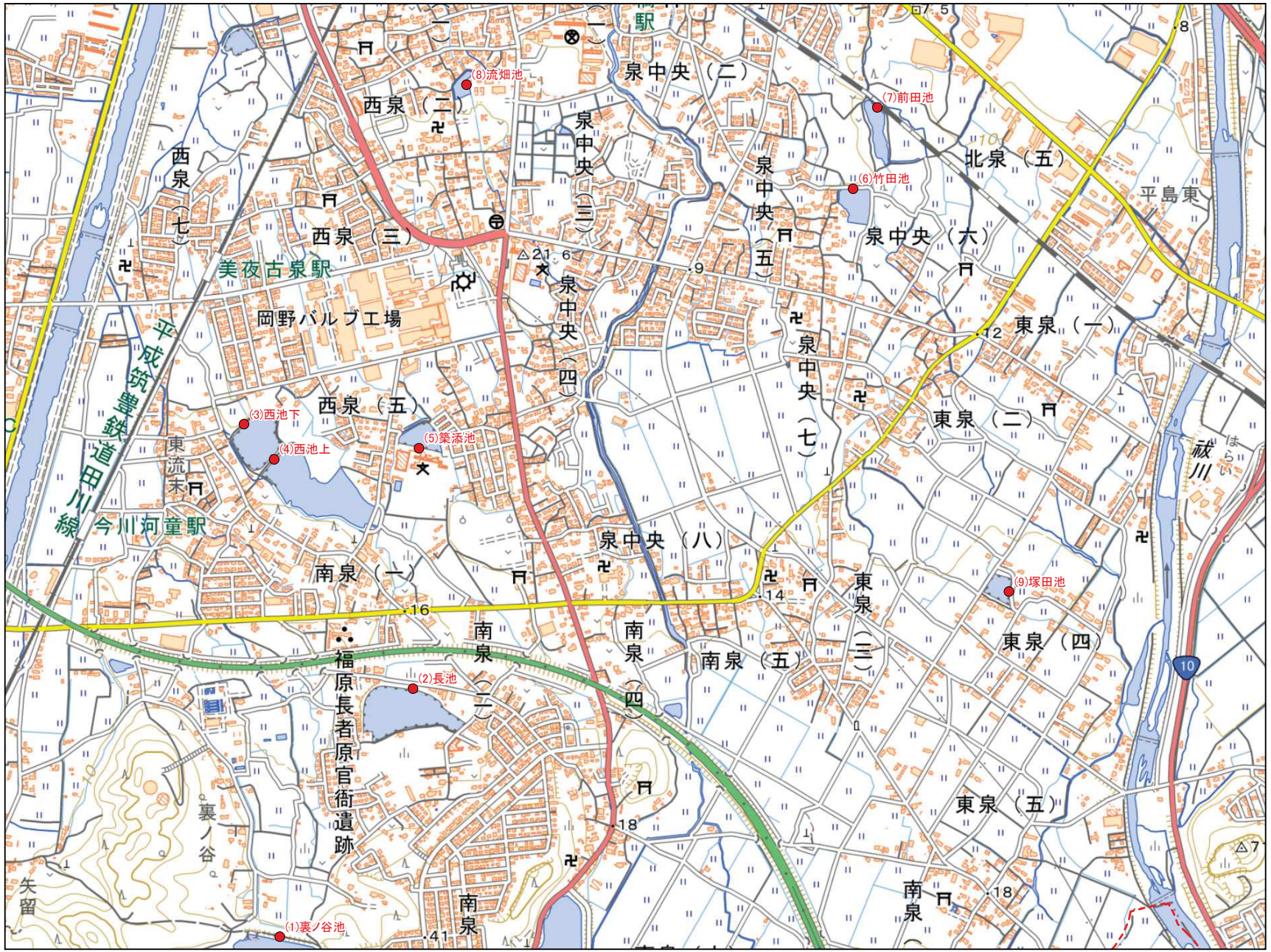

No	コード	名称	総貯水量（千m3）	堤高（m）	堤頂長（m）
1	402130039	裏ノ谷池	374.0	9.6	215.0
2	402130040	長池	20.0	3.2	370.0
3	402130041	西池下	15.0	4.0	158.0
4	402130042	西池上	25.0	3.7	129.0
5	402130043	築添池	18.0	2.1	190.0
6	402130046	竹田池	8.0	3.2	60.0
7	402130047	前田池	12.0	2.2	68.5
8	402130108	流畑池	2.0	2.0	105.0
9	402130109	塚田池	3.0	1.4	55.0

行橋市 C3
1:10,000

令和8年7月　水土里ネット福岡作成

「測量法に基づく国土地理院長承認（複製）R 8JHf 102」
「本製品を複製する場合には、国土地理院の長の承認を得なければならない。」

【連絡先】
行橋市　農林水産課
TEL：0930-25-1111

福岡県 農業用ため池 位置図



No	コード	名称	総貯水量（千m3）	堤高（m）	堤頂長（m）
1	402130050	引水導池	35.0	3.4	117.0
2	402130051	蓮池	50.0	7.1	205.7
3	402130052	下池	12.0	3.2	103.0
4	402130053	大迫池	12.0	4.2	144.0
5	402130054	井の迫池	6.0	5.2	62.0
6	402130055	イモリ池	6.0	4.3	99.0
7	402130056	松山池	36.0	5.4	200.0
8	402130057	幸田池	18.0	6.5	63.0
9	402130070	新池	48.0	4.1	102.0
10	402130071	中池	10.0	2.4	103.0
11	402130072	石堂池	75.0	3.8	126.0
12	402130073	樋道池	35.0	2.6	43.0
13	402130074	庄ヶ迫下池	10.0	3.4	142.0
14	402130075	次郎池	5.0	2.4	60.0
15	402130076	鴨山下池	14.0	3.9	58.0
16	402130077	山田池	60.0	5.6	192.0
17	402130111	山の神池	3.0	4.0	68.0
18	402130112	津留池	2.0	2.2	25.0
19	402130119	小迫下池	2.0	2.3	55.0
20	402130121	岩崎池	0.7	2.8	25.0
21	402130122	赤迫上池	2.5	3.6	33.0
22	402130123	庄ヶ迫上池	4.0	3.3	99.0
23	402130124	覗池	3.5	3.0	62.0
24	402130125	鴨山中池	2.0	2.9	62.0
25	402130126	鴨山上池	1.0	2.4	45.0
26	402130128	井無田池	3.0	2.0	52.0
27	402131001	ビル池	10.0	3.3	35.0
28	402131007	迫池	0.4	1.6	26.0
29	402131008	赤迫下池	0.7	1.9	33.0
30	402131009	頭無池	0.2	2.6	20.0

行橋市 C4
1:10,000

令和8年7月 水土里ネット福岡作成

「測量法に基づく国土地理院長承認（複製）R 8JHf 102」
「本製品を複製する場合には、国土地理院の長の承認を得なければならない。」

0 125 250 500 m

【連絡先】
行橋市 農林水産課
TEL：0930-25-1111

福岡県 農業用ため池 位置図

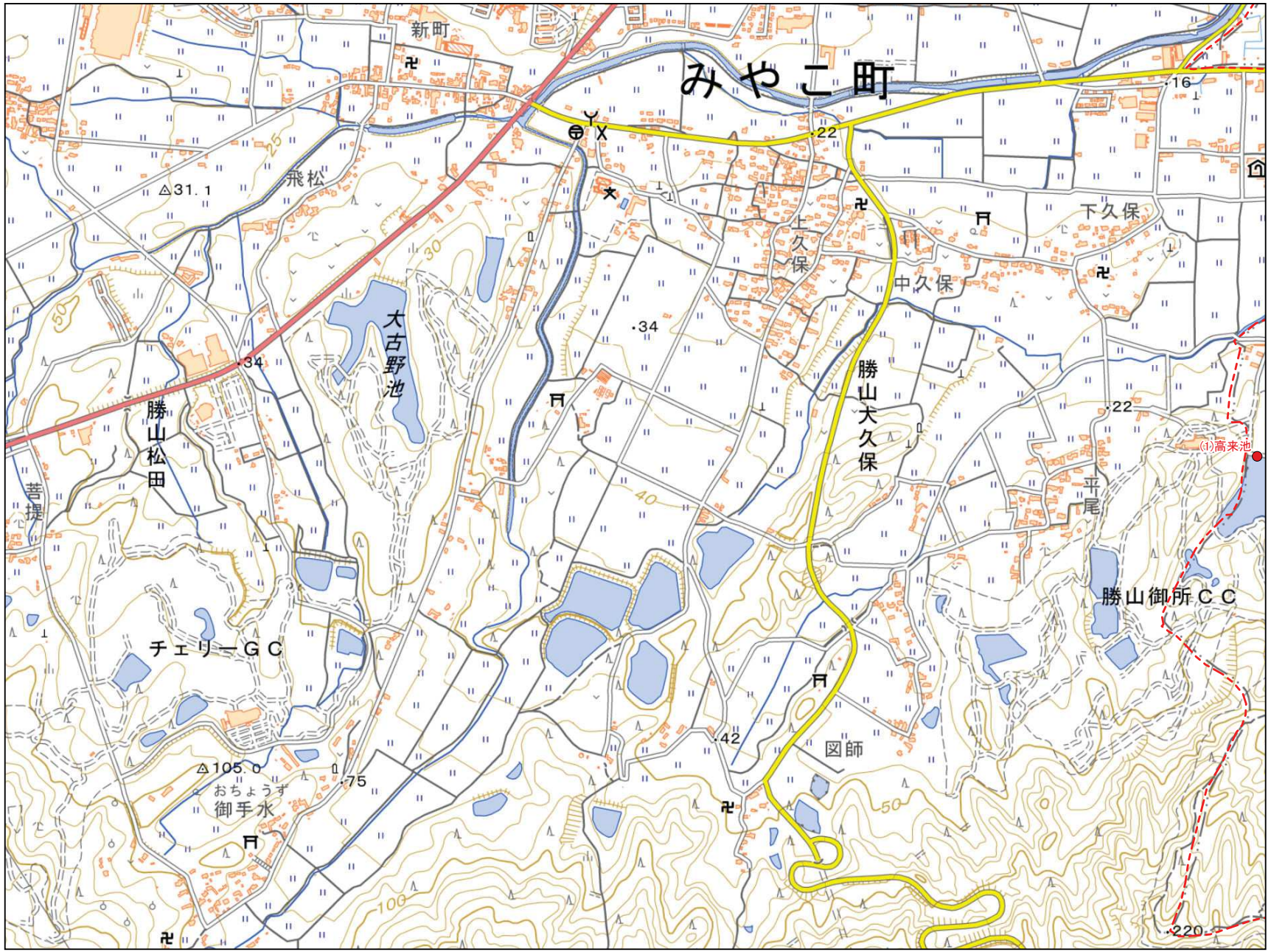

行橋市 D1
1:10,000

No	コード	名称	総貯水量（千m3）	堤高（m）	堤頂長（m）
1	402130022	高来池	40.0	5.0	88.5

令和8年7月 水土里ネット福岡作成

「測量法に基づく国土地理院長承認（複製）R 8JHf 102」
「本製品を複製する場合には、国土地理院の長の承認を得なければならない。」

0 125 250 500 m

【連絡先】
行橋市 農林水産課
TEL：0930-25-1111

福岡県 農業用ため池 位置図



行橋市 D2
1:10,000

No	コード	名称	総貯水量（千m3）	堤高（m）	堤頂長（m）
1	402130023	住吉池	40.0	11.5	51.0
2	402130024	御所ヶ谷池	10.0	8.2	38.0
3	402130025	猿ヶ谷池	5.0	6.3	30.0
4	402130026	堂ヶ迫下池	13.0	6.3	90.0
5	402130027	堂ヶ迫上池	15.0	6.1	65.0
6	402130028	新三角池	6.0	5.7	50.0
7	402130029	三角池	7.0	5.7	80.0
8	402130030	西ヶ迫池	3.4	4.2	35.0
9	402130031	鰯無田池	15.0	5.0	62.0
10	402130032	新池	16.0	5.9	58.7
11	402130033	往還下池	15.0	6.5	112.0
12	402130034	往還上池	20.0	7.3	47.5
13	402130035	宮ヶ迫池	8.0	4.9	64.0
14	402130036	大池	8.0	4.0	107.0
15	402130037	天生田池	140.0	13.0	148.0
16	402130102	神出池	4.0	5.3	52.0
17	402130103	サヤゲ谷池	2.0	5.4	42.0
18	402130104	清水迫池	5.0	5.9	102.0
19	402130105	迫池	1.5	2.0	20.0
20	402130106	臼井池	2.0	2.7	42.0
21	402130107	西ヶ迫池	4.5	2.4	34.0

令和8年7月 水土里ネット福岡作成

「測量法に基づく国土地理院長承認（複製）R 8JHf 102」
「本製品を複製する場合には、国土地理院の長の承認を得なければならない。」

0 125 250 500 m

【連絡先】
行橋市 農林水産課
TEL：0930-25-1111

福岡県 農業用ため池 位置図

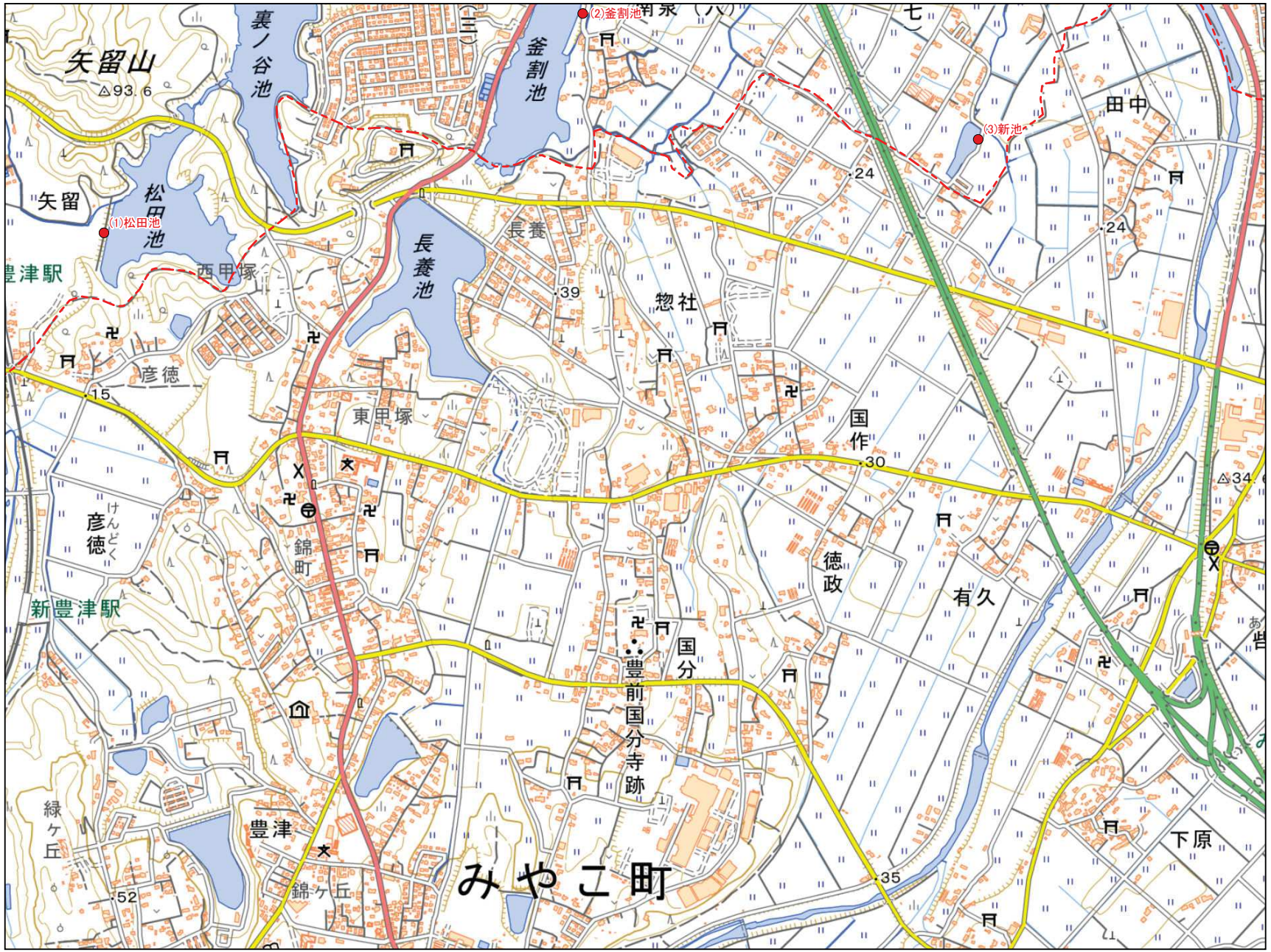

No	コード	名称	総貯水量（千m3）	堤高（m）	堤頂長（m）
1	402130038	松田池	36.0	12.2	178.0
2	402130045	釜割池	175.0	5.0	309.0
3	402130048	新池	8.0	2.3	37.0

行橋市 D3

1:10,000

令和8年7月

水土里ネット福岡作成

「測量法に基づく国土地理院長承認（複製）R 8JHf 102」

「本製品を複製する場合には、国土地理院の長の承認を得なければならない。」

0 125 250 500 m

【連絡先】
行橋市　農林水産課
TEL：0930-25-1111

福岡県 農業用ため池 位置図

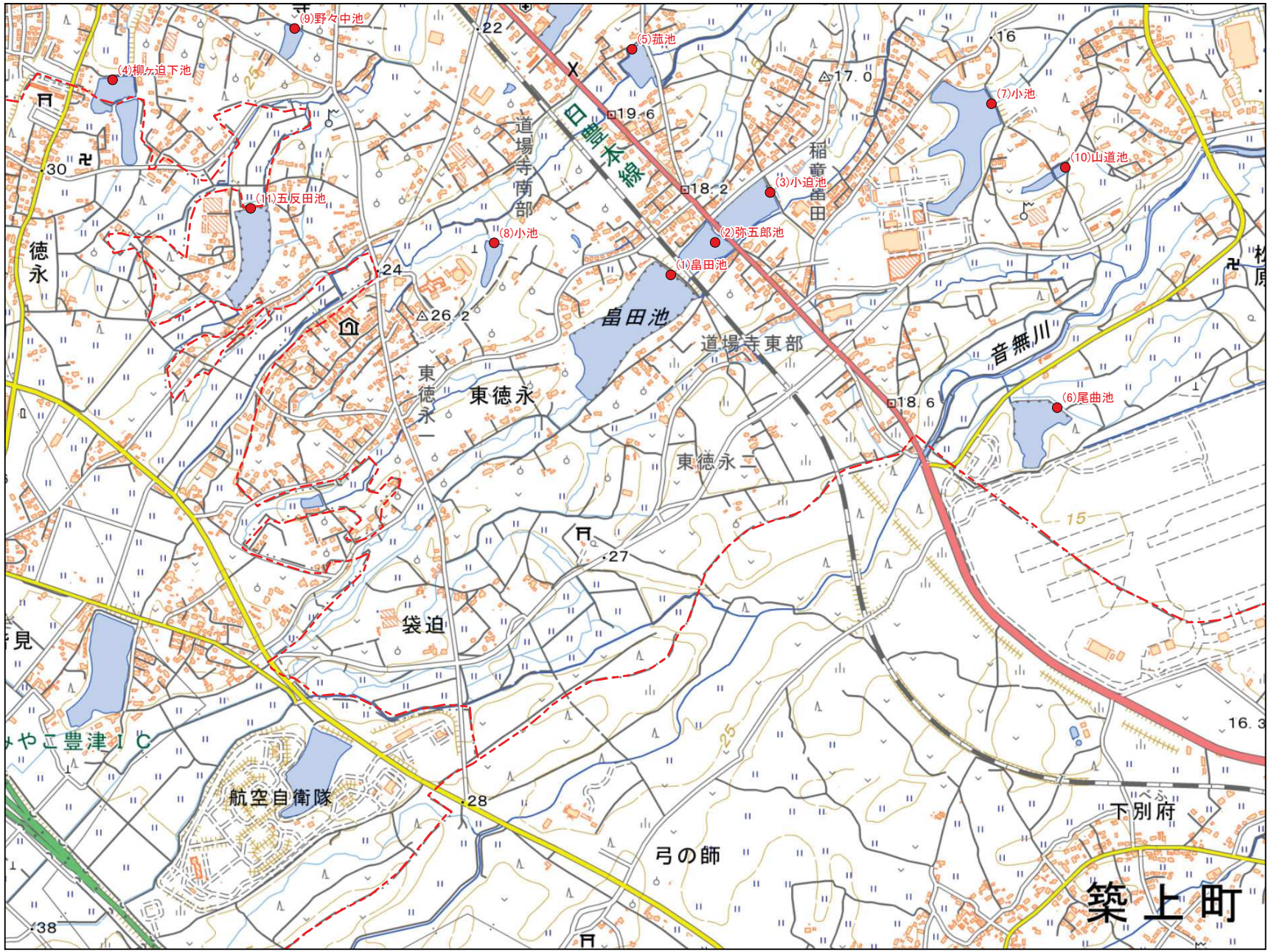

行橋市 D4
1:10,000

No	コード	名称	総貯水量（千m3）	堤高（m）	堤頂長（m）
1	402130063	畠田池	43.0	4.5	147.0
2	402130065	弥五郎池	10.0	2.5	106.0
3	402130066	小迫池	18.0	3.6	98.0
4	402130068	柳ヶ迫下池	12.0	3.3	85.0
5	402130069	菰池	10.0	2.1	127.0
6	402130078	尾曲池	20.0	4.5	175.0
7	402130079	小池	50.0	3.1	110.0
8	402130116	小池	3.0	2.3	45.0
9	402130118	野々中池	4.0	1.9	52.0
10	402130129	山道池	2.0	1.6	30.0
11	406253006	五反田池	12.0	4.6	86.0

令和8年7月 水土里ネット福岡作成

「測量法に基づく国土地理院長承認（複製）R 8JHf 102」
「本製品を複製する場合には、国土地理院の長の承認を得なければならない。」

0 125 250 500 m

【連絡先】
行橋市 農林水産課
TEL：0930-25-1111

福岡県 農業用ため池 位置図

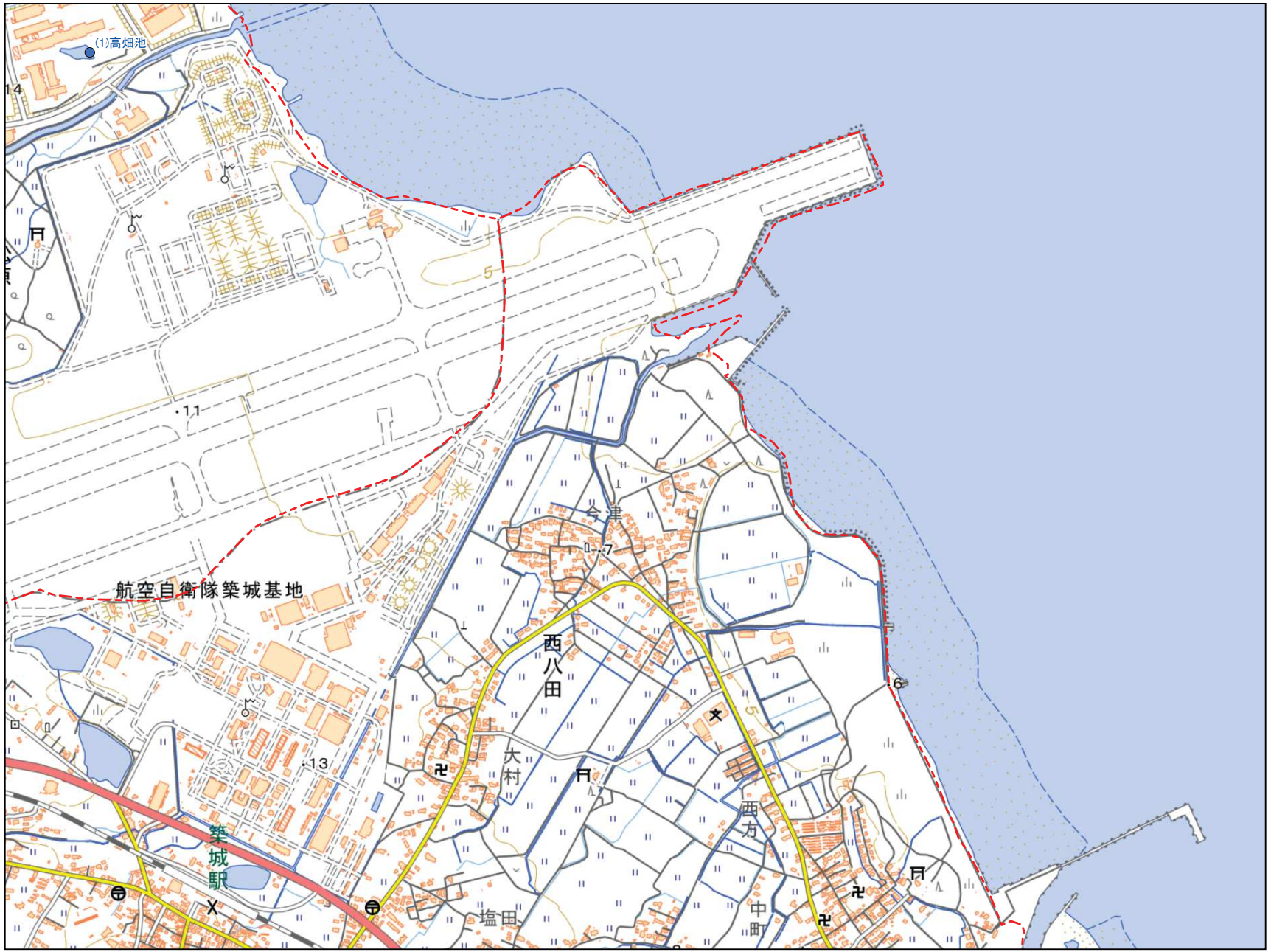

行橋市 D5
1:10,000

No	コード	名称	総貯水量（千m3）	堤高（m）	堤頂長（m）
1	402130130	高畑池	1.0	1.1	42.0

令和8年7月 水土里ネット福岡作成

「測量法に基づく国土地理院長承認（複製）R 8JHf 102」
「本製品を複製する場合には、国土地理院の長の承認を得なければならない。」

【連絡先】
行橋市　農林水産課
TEL：0930-25-1111